



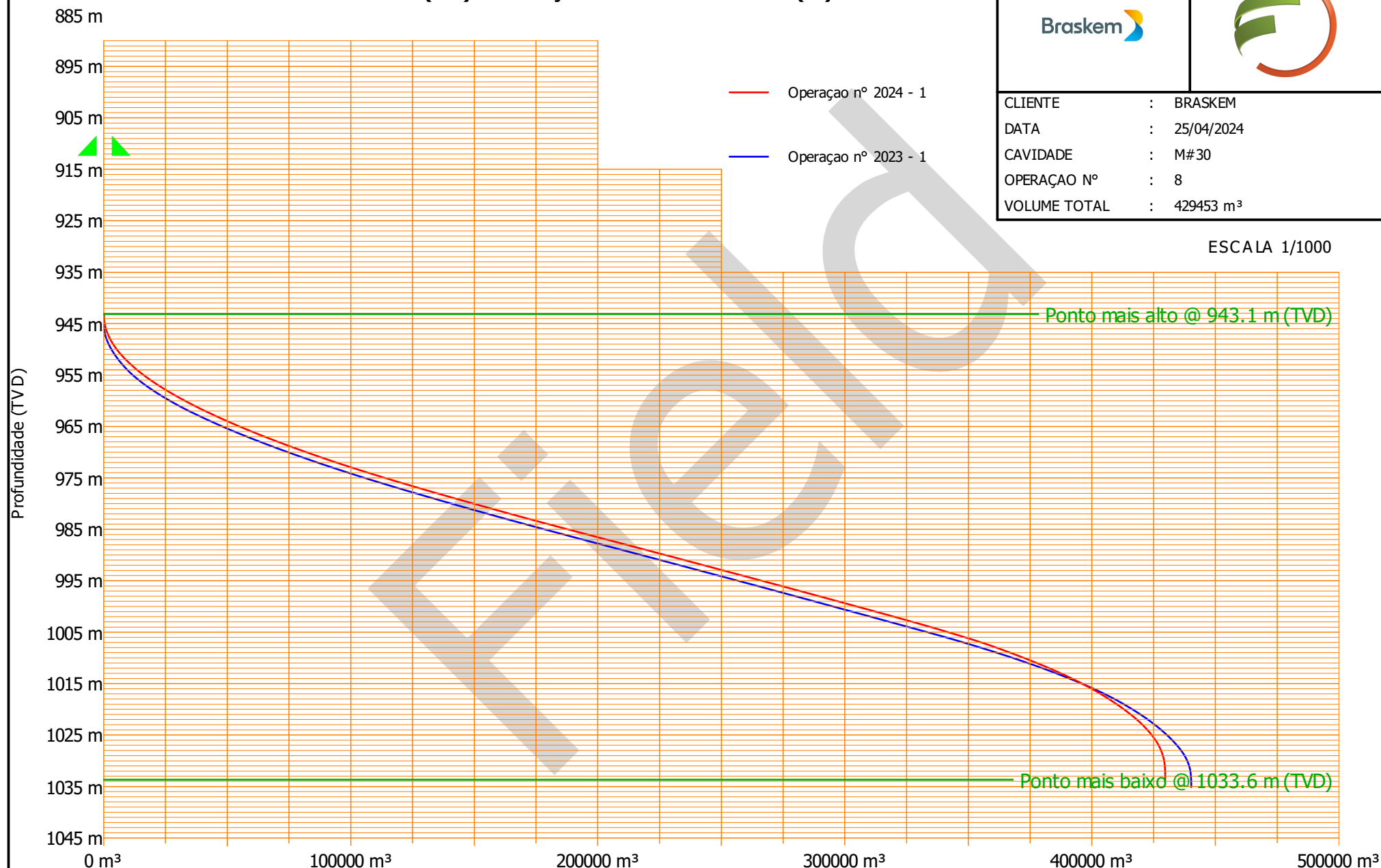
CLIENTE	BRASKEM
DATA	25/04/2024
CAVIDADE	M#30
OPERAÇÃO N°	8
NUMERAÇÃO ANUAL DE OPERAÇÃO	2024 - 1
DATA RELATORIO	-
RELATORIO N°	FIELD

VOLUME TOTAL (m³) EM FUNÇÃO DA PROFUNDIDADE (m)



CLIENTE : BRASKEM
 DATA : 25/04/2024
 CAVIDADE : M#30
 OPERAÇÃO Nº : 8
 VOLUME TOTAL : 429453 m³

ESCALA 1/1000

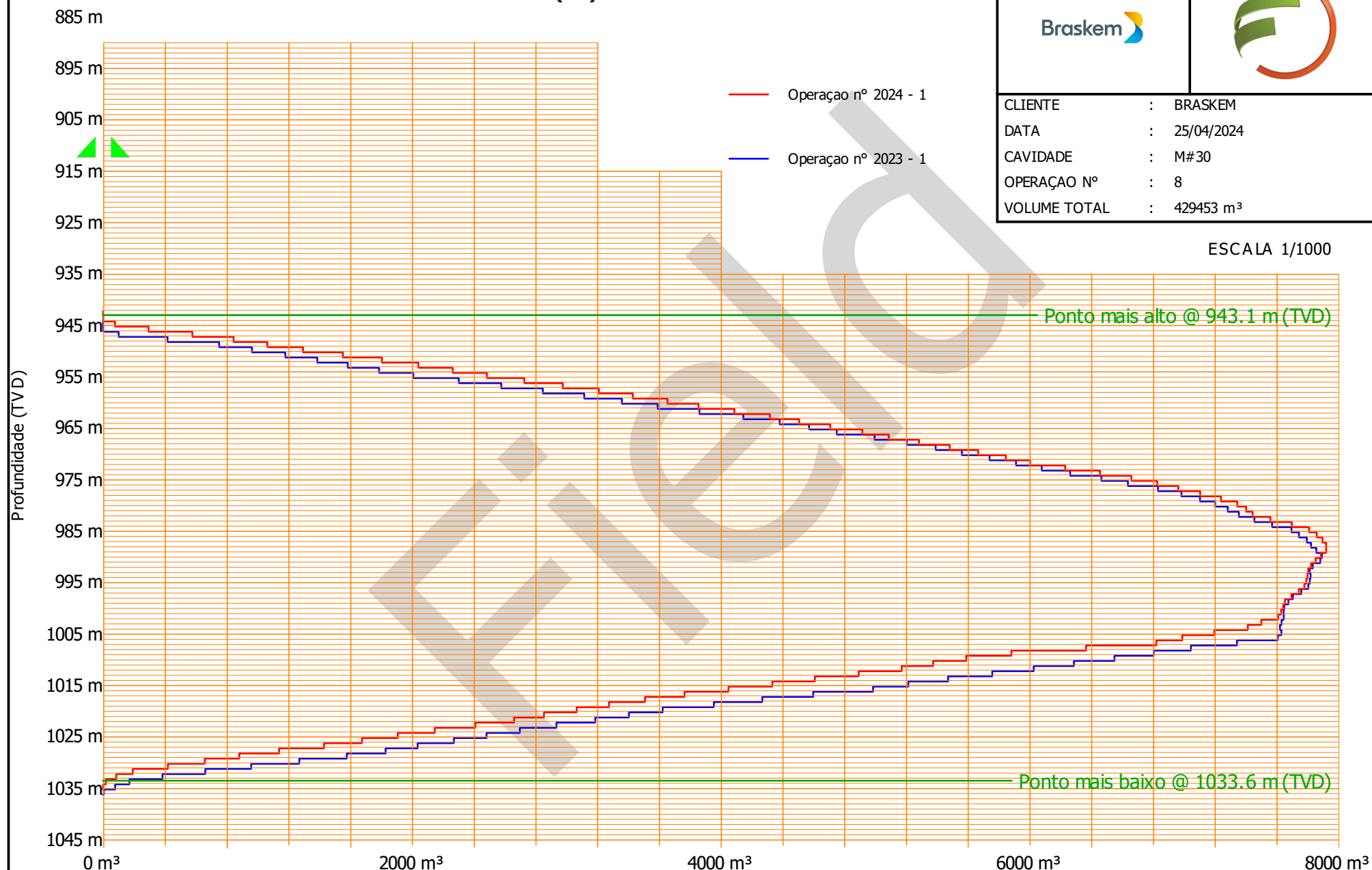


VOLUME PARCIAL (m³) A CADA 1 m



CLIENTE : BRASKEM
 DATA : 25/04/2024
 CAVIDADE : M#30
 OPERAÇÃO Nº : 8
 VOLUME TOTAL : 429453 m³

ESCALA 1/1000





CLIENTE : BRASKEM
DATA : 25/04/2024

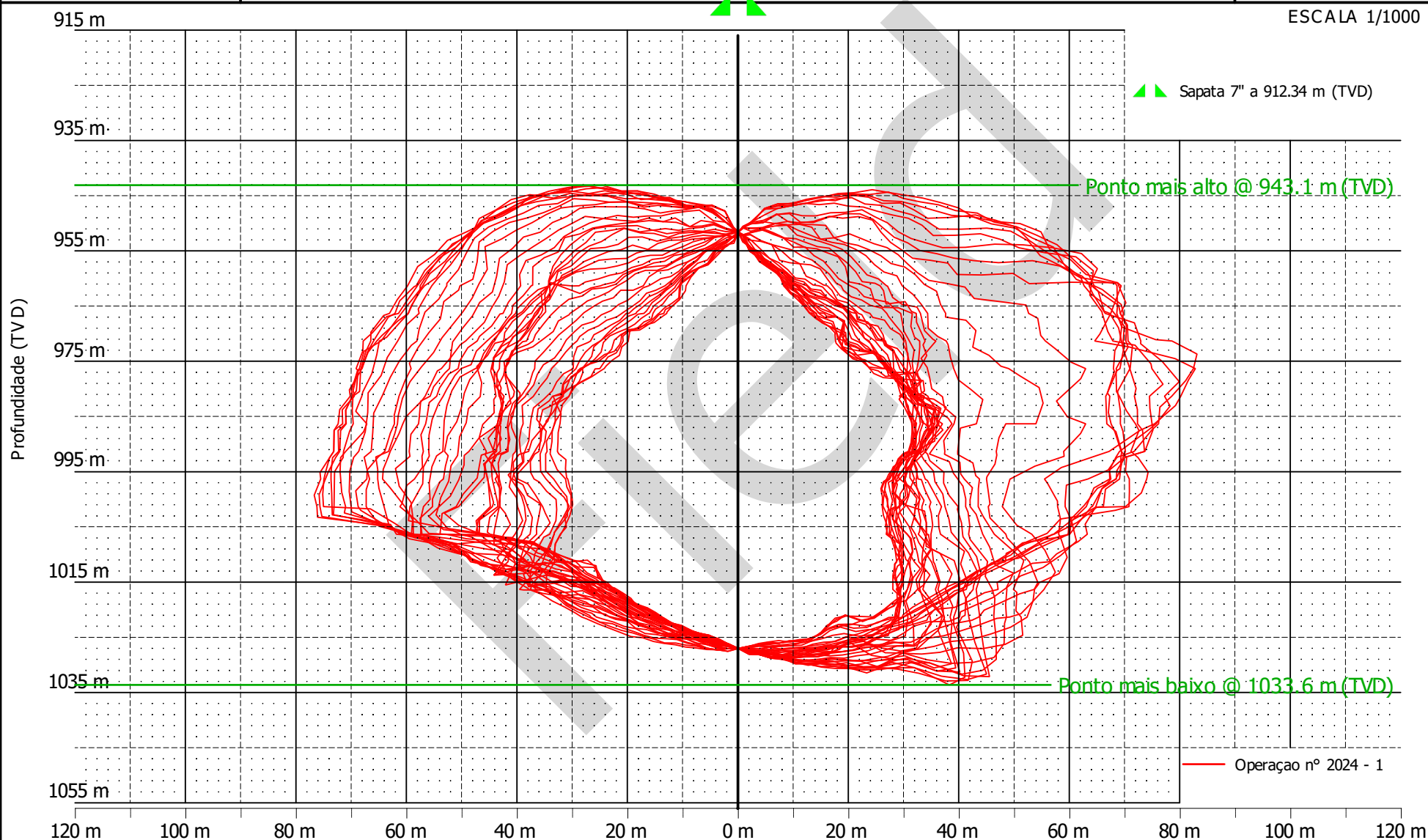
CAVIDADE : M#30
OPERAÇÃO Nº : 8



SOBREPOSIÇÃO DAS SEÇÕES VERTICAIS entre N0 e N175 a cada 5°



ESCALA 1/1000





CLIENTE : BRASKEM
DATA : 25/04/2024

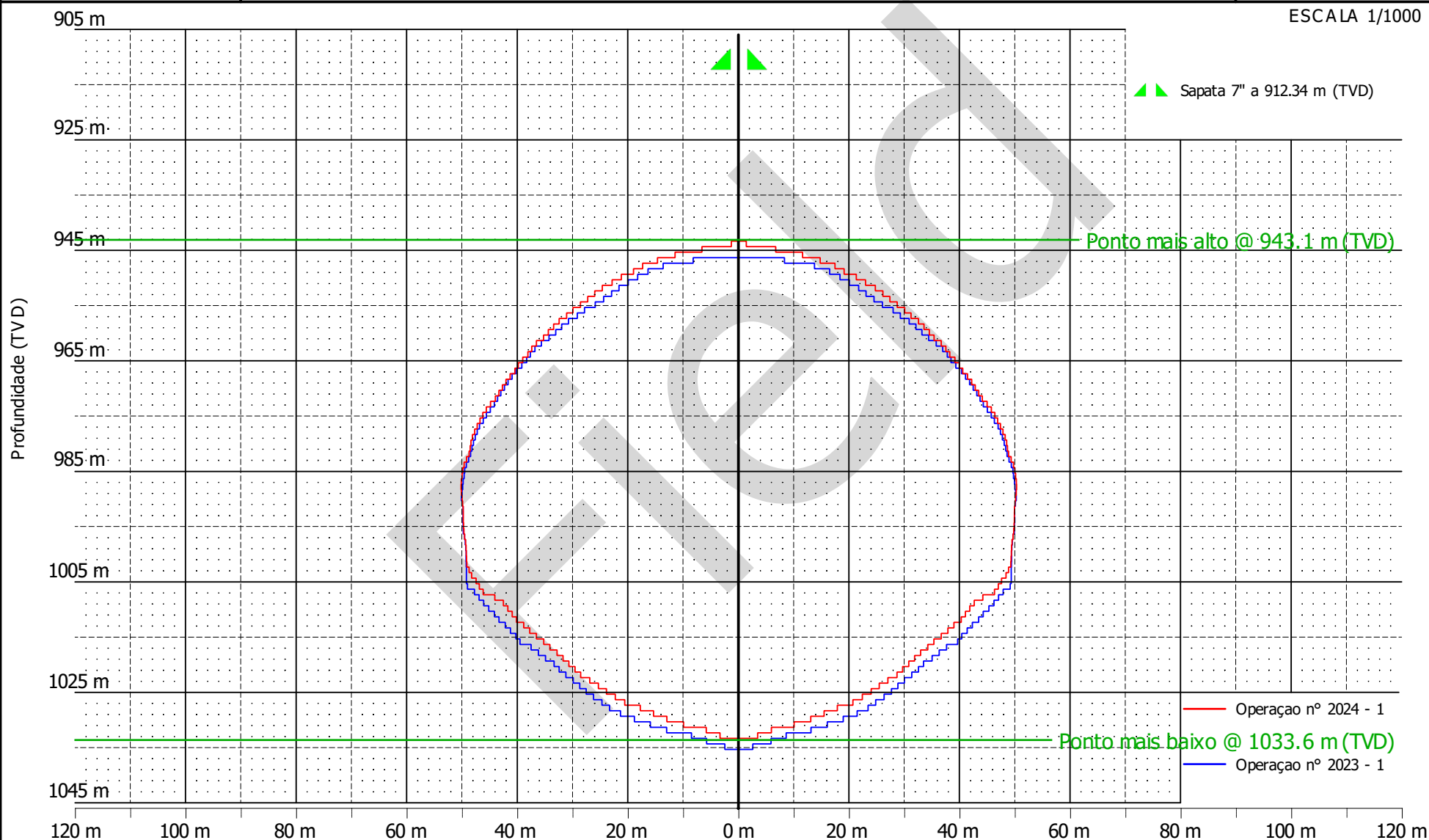
CAVIDADE : M#30
OPERAÇÃO Nº : 8



RAIO MÉDIO



ESCALA 1/1000





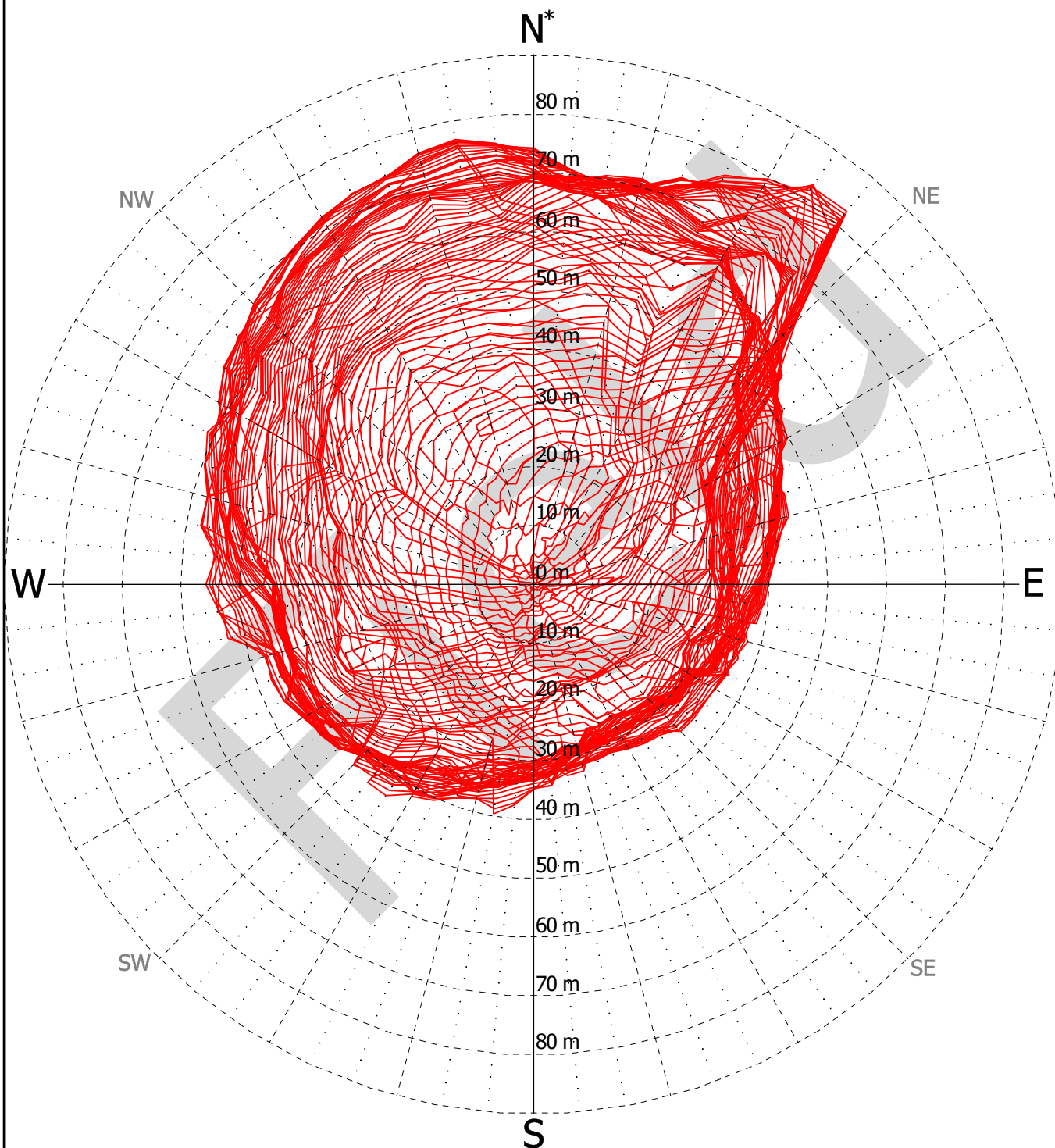
CLIENTE : BRASKEM
DATA : 25/04/2024

CAVIDADE : M#30
OPERAÇÃO Nº : 8



SOBREPOSIÇÃO DAS SEÇÕES HORIZONTAIS
entre 983 m e 1072 m (TVD : 943.34 m - 1032.34 m)

ESCALA 1/1000



— Operação nº 2024 - 1

*Todas as seções estão orientadas para o Norte Geográfico.

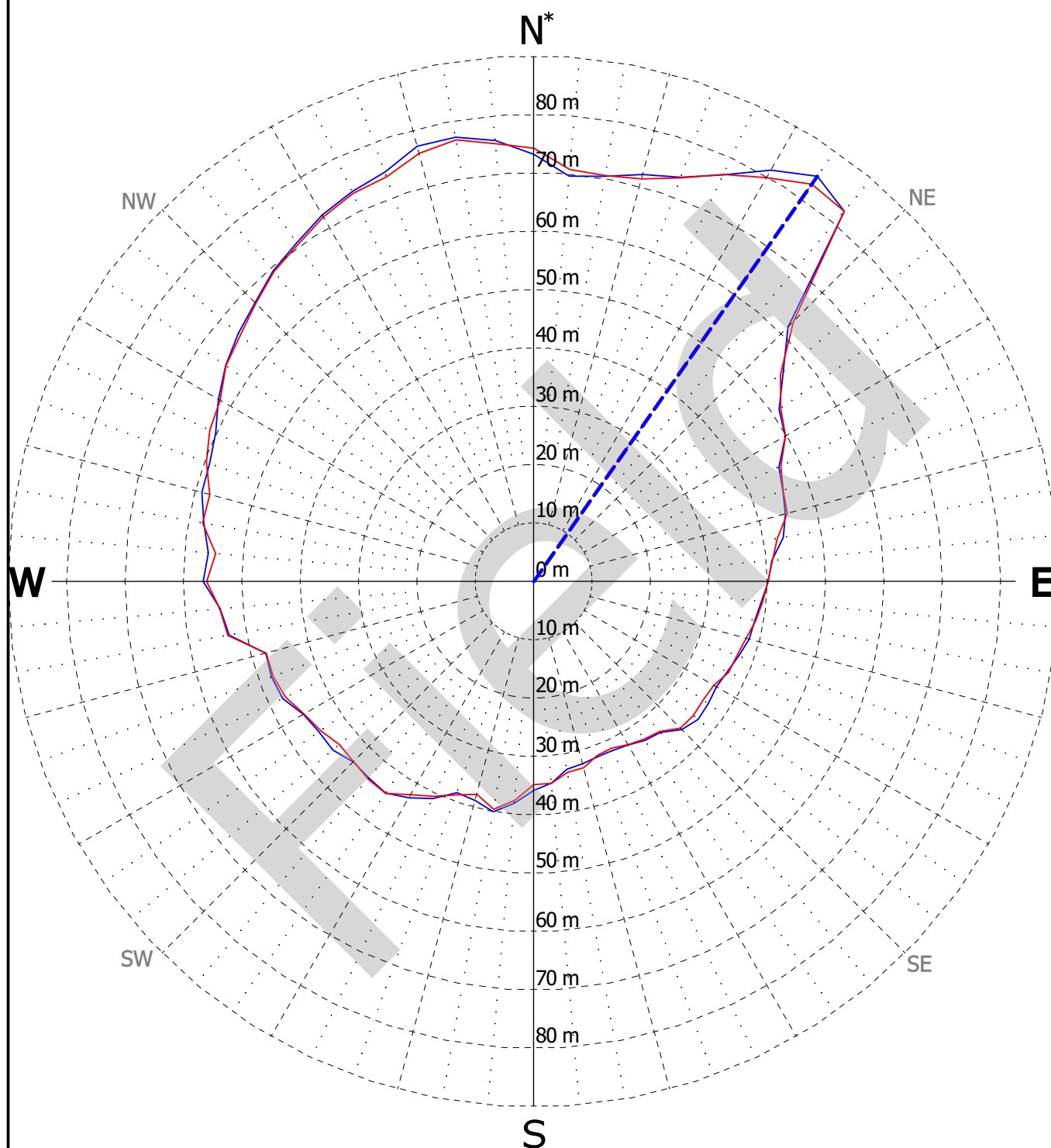
Dedinação Magnética = -22.1°

Os resultados apresentados nesse relatório de campo não foram revisados ou validados e não são, desta forma, definitivos. eles não podem, em nenhum caso, ser utilizados como suporte de interpretação e devem ser considerados apenas como à título indicativo. a empresa FLODIM se afasta de toda e qualquer responsabilidade no uso dessas informações temporárias para fins de tomada de decisão



EXTENSÃO MÁXIMA

ESCALA 1/1000



— Operação nº 2024 - 1

— Operação nº 2023 - 1

Max raio	: 83.02 m
Orientação máximo raio*	: N35
Profundidade máxi. raio (TVD)	: 973.7 m
Superfície	: 9185.39 m ²
Max distancia entre pontos	: 128.16 m

*Todas as seções estão orientadas para o Norte Geográfico.

Dedinação Magnética = -22.1°



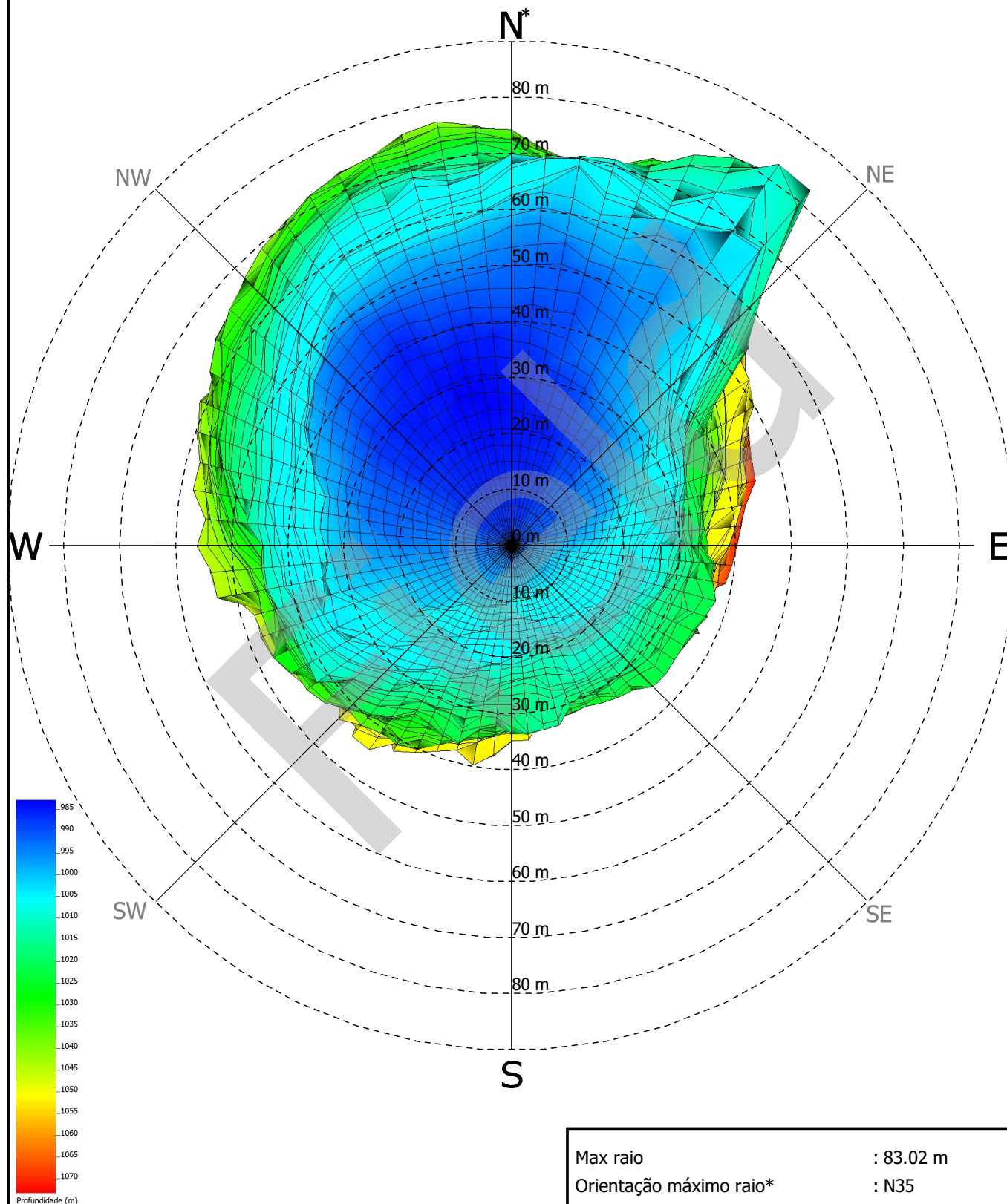
CLIENTE :BRASKEM
DATA :25/04/2024

CAVIDADE :M#30
OPERAÇÃO N° :8



VISTA DE CIMA

ESCALA 1/1000



Max raio	: 83.02 m
Orientação máximo raio*	: N35
Profundidade máxi. raio (MD)	: 1013.36 m
Superfície	: 9185.39 m ²
Max distancia entre pontos	: 128.16 m


*Todas as seções estão orientadas para o Norte Geográfico.

Declinação Magnética= -22.1°

Os resultados apresentados nesse relatório de campo não foram revisados ou validados e não são, desta forma, definitivos. eles não podem, em nenhum caso, ser utilizados como suporte de interpretação e devem ser considerados apenas como à título indicativo. a empresa FLODIM se afasta de toda e qualquer responsabilidade no uso dessas informações temporárias para fins de tomada de decisão

<div>Braskem</div>		CLIENTE : BRASKEM DATA : 25/04/2024				CAVIDADE : M#30 OPERAÇÃO Nº : 8				1	<div></div>	
		TABELA RESUMO DAS CARATERÍSTICAS DA CAVERNA										
Profundidade (TVD) (m)	Volume acumulado (m³)	Volume seção (m³)	Área seção (m²)	Raio médio (m)	Diâmetro médio (m)	Raio min (m)	Raio max (m)	Orientação raio max (°)	Diâmetro min (m)	Diâmetro max (m)	Orientação diam. max (°)	
943.34	2.02	2.02	5.75	1.35	2.71	26.64	29.45	345.00	-	-	-	
944.34	79.18	77.16	139.91	6.67	13.35	17.33	34.67	345.00	-	-	-	
945.34	373.67	294.49	417.87	11.53	23.07	12.43	39.65	330.00	-	-	-	
946.34	951.98	578.31	680.25	14.71	29.43	8.35	42.02	330.00	-	-	-	
947.34	1797.40	845.42	950.46	17.39	34.79	3.46	43.49	330.00	-	-	-	
948.34	2861.09	1063.69	1140.00	19.05	38.10	2.12	45.32	330.00	-	-	-	
949.34	4155.80	1294.71	1418.75	21.25	42.50	1.61	46.99	330.00	-	-	-	
950.34	5708.71	1552.90	1650.78	22.92	45.85	1.08	51.68	10.00	-	-	-	
951.34	7514.46	1805.76	1915.74	24.69	49.39	0.22	54.20	10.00	-	-	-	
952.34	9556.46	2042.00	2133.76	26.06	52.12	0.29	55.17	10.00	5.56	55.54	10.00	
953.34	11820.86	2264.40	2346.30	27.33	54.66	0.68	56.49	5.00	14.84	57.63	5.00	
954.34	14306.74	2485.88	2578.41	28.65	57.30	1.71	58.18	5.00	20.41	60.56	5.00	
955.34	17034.49	2727.75	2828.27	30.00	60.01	2.44	61.33	30.00	25.98	67.54	30.00	
956.34	20011.46	2976.97	3048.18	31.15	62.30	3.40	63.00	30.00	31.05	70.07	30.00	
957.34	23222.18	3210.72	3318.30	32.50	65.00	4.38	64.05	30.00	33.99	72.18	30.00	
958.34	26652.85	3430.67	3525.16	33.50	67.00	5.85	64.95	30.00	39.33	74.26	30.00	
959.34	30308.09	3655.24	3729.98	34.46	68.91	7.16	64.46	30.00	42.52	74.90	30.00	
960.34	34164.54	3856.45	3918.64	35.32	70.64	7.82	66.95	10.00	44.26	76.62	35.00	
961.34	38252.68	4088.15	4211.15	36.61	73.22	8.20	69.30	40.00	46.62	82.58	40.00	
962.34	42571.32	4318.64	4407.30	37.46	74.91	9.10	69.28	10.00	50.28	84.47	40.00	
963.34	47079.27	4507.95	4573.26	38.15	76.31	10.15	69.70	10.00	52.19	85.73	40.00	
964.34	51788.86	4709.58	4799.65	39.09	78.17	11.20	70.12	10.00	55.21	86.35	40.00	
965.34	56706.60	4917.74	5001.21	39.90	79.80	12.13	69.67	10.00	57.47	87.39	40.00	
966.34	61795.34	5088.74	5154.12	40.50	81.01	12.95	69.69	5.00	59.18	88.50	40.00	
967.34	67079.57	5284.24	5376.39	41.37	82.74	14.15	69.75	15.00	61.50	90.07	35.00	
968.34	72563.23	5483.66	5573.15	42.12	84.24	15.77	71.80	30.00	63.45	93.65	30.00	
969.34	78230.57	5667.34	5744.86	42.76	85.53	17.02	72.15	30.00	65.50	95.33	35.00	
970.34	84076.98	5846.41	5914.98	43.39	86.78	17.52	73.53	35.00	67.33	99.73	35.00	
971.34	90081.71	6004.73	6092.03	44.04	88.07	17.60	78.50	35.00	68.80	105.23	35.00	
972.34	96312.97	6231.25	6336.95	44.91	89.82	18.26	80.42	35.00	70.76	109.36	35.00	
973.34	102769.63	6456.66	6554.17	45.68	91.35	19.38	82.34	35.00	72.95	111.83	35.00	
974.34	109429.65	6660.01	6737.09	46.31	92.62	20.49	82.87	35.00	73.88	112.67	35.00	
975.34	116256.21	6826.57	6885.83	46.82	93.63	22.76	82.62	35.00	74.14	113.55	40.00	
976.34	123219.86	6963.65	7035.74	47.32	94.65	23.79	82.73	40.00	74.48	116.52	40.00	
977.34	130325.06	7105.20	7170.98	47.78	95.55	24.79	82.13	40.00	74.48	116.40	40.00	

Os resultados apresentados nesse relatório de campo não foram revisados ou validados e não são, desta forma, definitivos. eles não podem, em nenhum caso, ser utilizados como suporte de interpretação e devem ser considerados apenas como à título indicativo. a empresa FLODIM se afasta de toda e qualquer responsabilidade no uso dessas informações temporárias para fins de tomada de decisão

<div>Braskem</div>		CLIENTE : BRASKEM DATA : 25/04/2024				CAVIDADE : M#30 OPERAÇÃO Nº : 8				2		
		TABELA RESUMO DAS CARATERÍSTICAS DA CAVERNA										
Profundidade (TVD) (m)	Volume acumulado (m³)	Volume seção (m³)	Área seção (m²)	Raio médio (m)	Diâmetro médio (m)	Raio min (m)	Raio max (m)	Orientação raio max (°)	Diâmetro min (m)	Diâmetro max (m)	Orientação diam. max (°)	
978.34	137565.17	7240.12	7292.45	48.18	96.36	27.52	81.52	40.00	74.01	116.37	40.00	
979.34	144911.05	7345.88	7374.22	48.45	96.90	28.91	81.04	40.00	73.86	116.69	40.00	
980.34	152314.17	7403.12	7417.44	48.59	97.18	29.18	80.56	40.00	74.46	116.95	40.00	
981.34	159759.22	7445.04	7478.45	48.79	97.58	29.13	80.09	40.00	74.62	117.17	40.00	
982.34	167319.14	7559.92	7622.30	49.26	98.51	29.41	79.52	40.00	75.90	117.80	40.00	
983.34	175018.10	7698.96	7755.54	49.69	99.37	30.09	78.78	40.00	76.57	117.88	40.00	
984.34	182828.72	7810.62	7831.84	49.93	99.86	30.58	77.63	40.00	76.91	116.68	40.00	
985.34	190688.89	7860.17	7873.72	50.06	100.13	31.04	76.49	40.00	77.18	115.49	40.00	
986.34	198586.12	7897.23	7915.53	50.20	100.39	31.38	76.07	35.00	77.36	114.29	40.00	
987.34	206507.25	7921.13	7929.27	50.24	100.48	31.45	75.06	25.00	77.98	112.73	35.00	
988.34	214428.65	7921.40	7910.62	50.18	100.36	31.40	74.72	25.00	77.67	111.96	35.00	
989.34	222315.88	7887.23	7873.86	50.06	100.13	31.31	74.34	25.00	76.86	111.21	35.00	
990.34	230169.11	7853.23	7841.66	49.96	99.92	31.08	73.97	25.00	76.32	110.75	35.00	
991.34	237992.30	7823.20	7810.43	49.86	99.72	30.77	73.59	25.00	75.90	110.46	25.00	
992.34	245797.70	7805.40	7805.62	49.85	99.69	29.28	73.89	355.00	76.87	108.40	30.00	
993.34	253597.72	7800.03	7802.88	49.84	99.67	28.68	74.54	350.00	78.02	108.61	30.00	
994.34	261390.08	7792.35	7787.48	49.79	99.58	27.95	75.18	350.00	78.89	108.07	30.00	
995.34	269170.05	7779.97	7767.92	49.73	99.45	27.34	75.70	350.00	79.41	107.94	30.00	
996.34	276914.33	7744.28	7730.99	49.61	99.21	26.85	75.59	350.00	79.96	108.33	30.00	
997.34	284610.34	7696.01	7672.45	49.42	98.84	26.09	75.99	350.00	81.15	105.57	30.00	
998.34	292264.88	7654.54	7646.22	49.33	98.67	25.85	76.39	350.00	81.70	104.90	175.00	
999.34	299907.89	7643.01	7636.98	49.30	98.61	26.03	76.74	350.00	82.12	104.81	170.00	
1000.34	307537.83	7629.94	7619.48	49.25	98.50	26.08	76.51	350.00	82.20	104.73	170.00	
1001.34	315148.31	7610.48	7602.07	49.19	98.38	26.05	76.27	350.00	82.30	104.70	170.00	
1002.34	322649.61	7501.30	7479.07	48.79	97.58	26.19	76.22	350.00	83.61	104.89	170.00	
1003.34	330063.33	7413.72	7338.02	48.33	96.66	26.42	75.55	350.00	84.93	104.62	170.00	
1004.34	337260.30	7196.97	7094.95	47.52	95.05	26.73	67.81	345.00	85.65	99.26	30.00	
1005.34	344249.16	6988.86	6920.27	46.93	93.87	26.80	63.39	315.00	85.19	99.48	30.00	
1006.34	351070.52	6821.37	6718.82	46.25	92.49	26.77	63.17	30.00	78.02	99.68	30.00	
1007.34	357436.56	6366.04	6119.29	44.13	88.27	27.79	61.93	30.00	71.39	99.98	35.00	
1008.34	363319.25	5882.69	5696.47	42.58	85.16	28.11	60.40	35.00	70.19	100.36	35.00	
1009.34	368909.43	5590.17	5483.65	41.78	83.56	28.43	59.29	35.00	69.43	100.45	40.00	
1010.34	374285.06	5375.64	5278.09	40.99	81.98	28.54	59.45	40.00	68.96	101.45	40.00	
1011.34	379457.53	5172.47	5084.13	40.23	80.46	26.95	59.12	40.00	69.10	101.77	40.00	
1012.34	384350.83	4893.30	4755.67	38.91	77.81	25.70	58.63	40.00	67.41	101.91	40.00	

Os resultados apresentados nesse relatório de campo não foram revisados ou validados e não são, desta forma, definitivos. eles não podem, em nenhum caso, ser utilizados como suporte de interpretação e devem ser considerados apenas como à título indicativo. a empresa FLODIM se afasta de toda e qualquer responsabilidade no uso dessas informações temporárias para fins de tomada de decisão

<div>Braskem</div>		CLIENTE : BRASKEM DATA : 25/04/2024				CAVIDADE : M#30 OPERAÇÃO Nº : 8				3	<div></div>	
		TABELA RESUMO DAS CARATERÍSTICAS DA CAVERNA										
Profundidade (TVD) (m)	Volume acumulado (m³)	Volume seção (m³)	Área seção (m²)	Raio médio (m)	Diâmetro médio (m)	Raio min (m)	Raio max (m)	Orientação raio max (°)	Diâmetro min (m)	Diâmetro max (m)	Orientação diam. max (°)	
1013.34	388960.55	4609.72	4493.15	37.82	75.64	25.26	58.13	40.00	64.10	102.06	40.00	
1014.34	393294.72	4334.17	4211.15	36.61	73.22	24.71	56.64	45.00	59.33	84.37	40.00	
1015.34	397345.10	4050.38	3911.74	35.29	70.57	23.48	55.97	45.00	57.79	79.95	45.00	
1016.34	401110.52	3765.42	3669.35	34.18	68.35	21.97	55.34	45.00	57.18	78.29	45.00	
1017.34	404620.70	3510.19	3396.94	32.88	65.77	20.37	54.41	45.00	55.33	76.22	45.00	
1018.34	407897.20	3276.49	3176.21	31.80	63.59	19.14	53.48	45.00	53.53	73.82	45.00	
1019.34	410964.22	3067.03	2969.10	30.74	61.48	17.40	53.01	50.00	51.99	71.42	50.00	
1020.34	413819.43	2855.21	2757.67	29.63	59.26	15.28	52.64	50.00	49.58	69.42	50.00	
1021.34	416481.36	2661.92	2572.05	28.61	57.23	13.76	52.27	50.00	47.34	67.13	50.00	
1022.34	418892.11	2410.75	2283.70	26.96	53.92	12.14	51.28	55.00	41.62	63.96	55.00	
1023.34	421040.73	2148.62	2026.71	25.40	50.80	9.34	51.37	55.00	35.03	61.47	55.00	
1024.34	422949.06	1908.33	1800.97	23.94	47.89	6.70	51.46	55.00	28.09	58.37	55.00	
1025.34	424625.89	1676.83	1568.29	22.34	44.69	3.41	50.13	55.00	22.00	53.83	55.00	
1026.34	426056.84	1430.95	1322.40	20.64	41.27	1.45	48.07	55.00	11.52	49.59	55.00	
1027.34	427196.43	1139.58	997.91	17.82	35.65	0.56	47.25	60.00	-	-	-	
1028.34	428078.37	881.94	747.49	15.43	30.85	4.46	46.69	65.00	-	-	-	
1029.34	428737.05	658.68	532.02	13.01	26.03	9.21	46.28	65.00	-	-	-	
1030.34	429156.76	419.71	314.14	10.00	20.00	14.70	45.09	70.00	-	-	-	
1031.34	429349.15	192.39	109.00	5.89	11.78	31.69	45.30	70.00	-	-	-	
1032.34	429434.75	85.60	36.40	3.40	6.81	35.50	42.62	75.00	-	-	-	
1033.34	429452.66	17.91	-	-	-	-	-	-	-	-	-	
1034.34	429452.77	0.11	-	-	-	-	-	-	-	-	-	

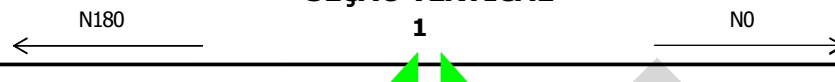


CLIENTE : BRASKEM
DATA : 25/04/2024

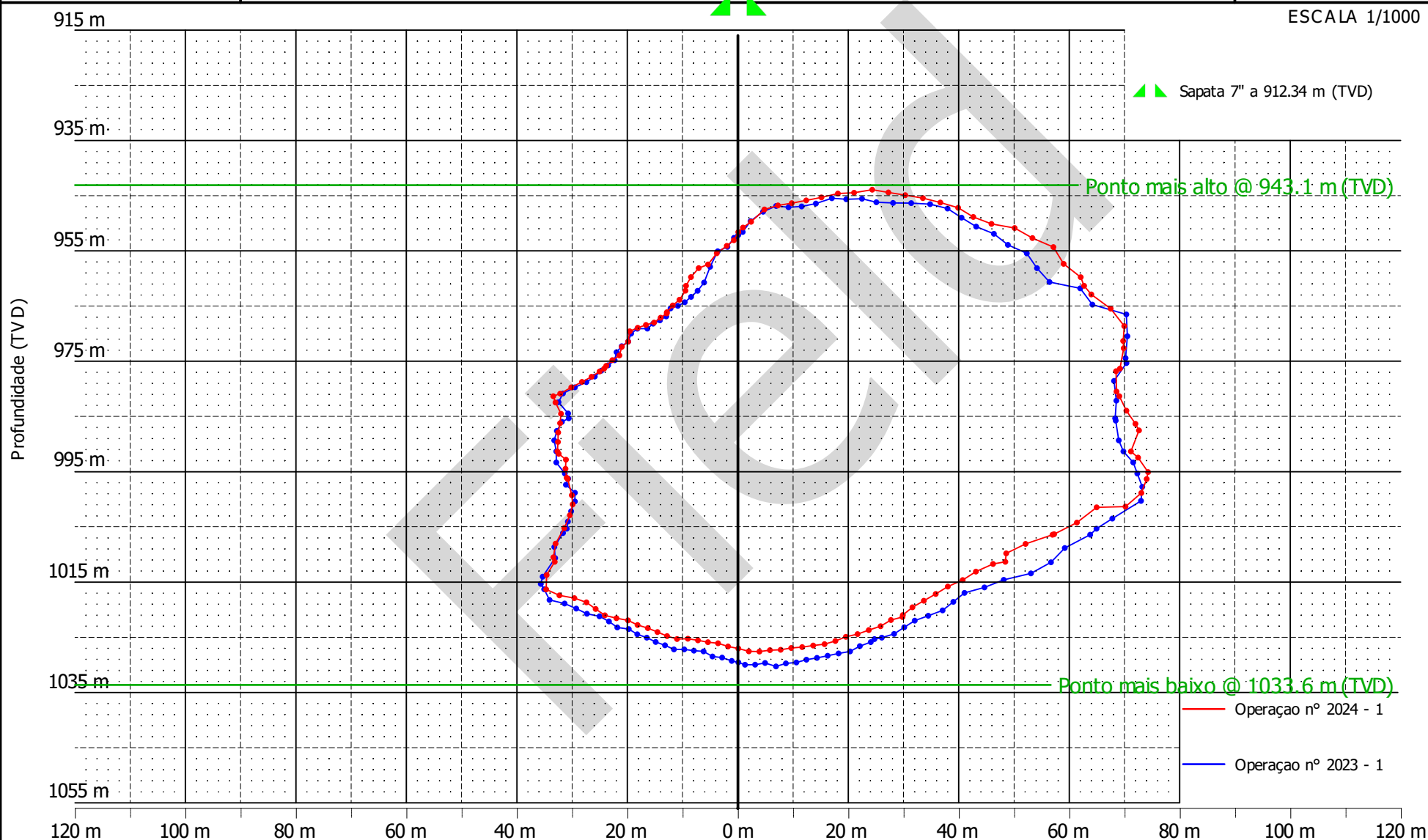
CAVIDADE : M#30
OPERAÇÃO Nº : 8



SEÇÃO VERTICAL



ESCALA 1/1000





CLIENTE : BRASKEM
DATA : 25/04/2024

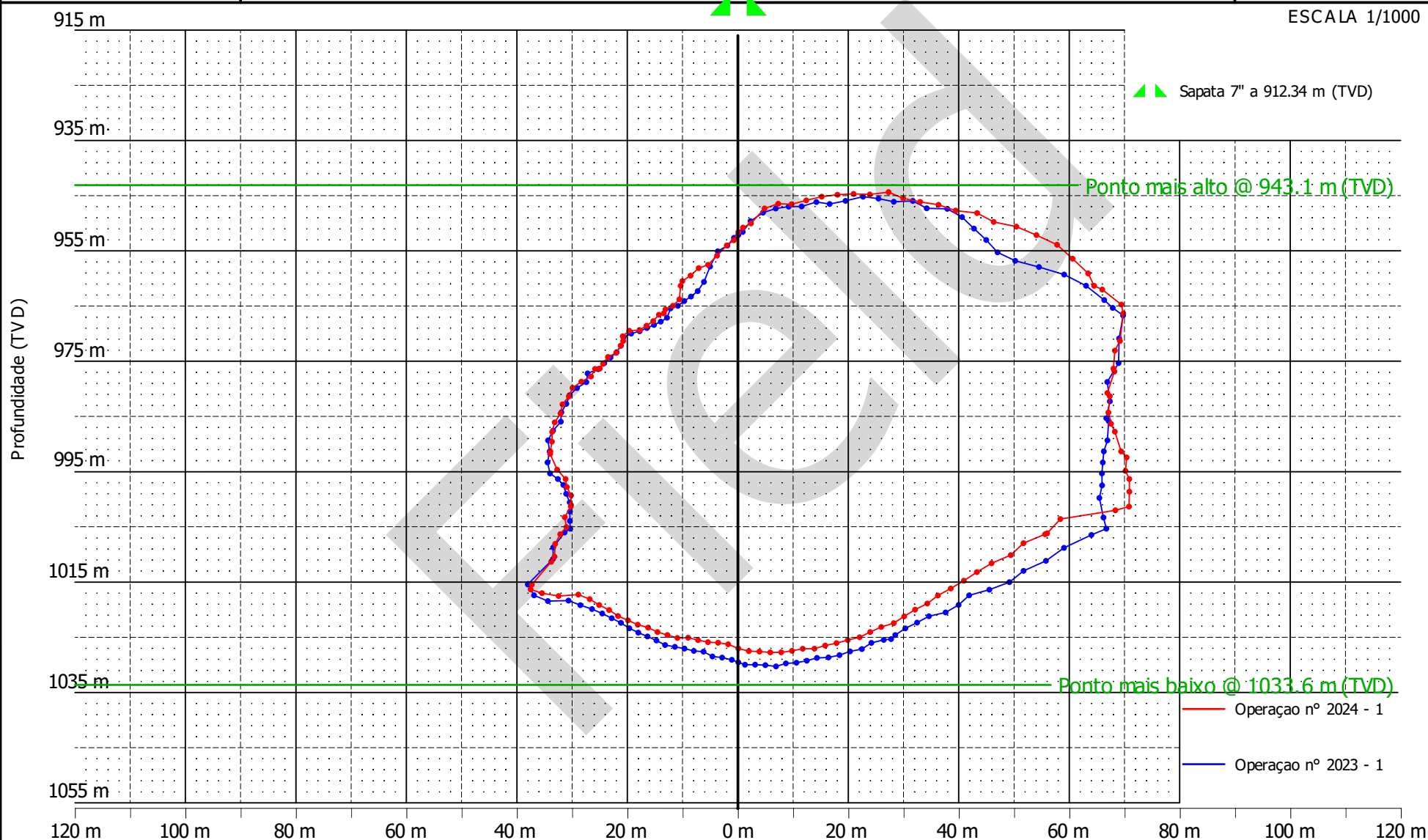
CAVIDADE : M#30
OPERAÇÃO Nº : 8



SEÇÃO VERTICAL

N185 ← 2 → N5

ESCALA 1/1000





CLIENTE : BRASKEM
DATA : 25/04/2024

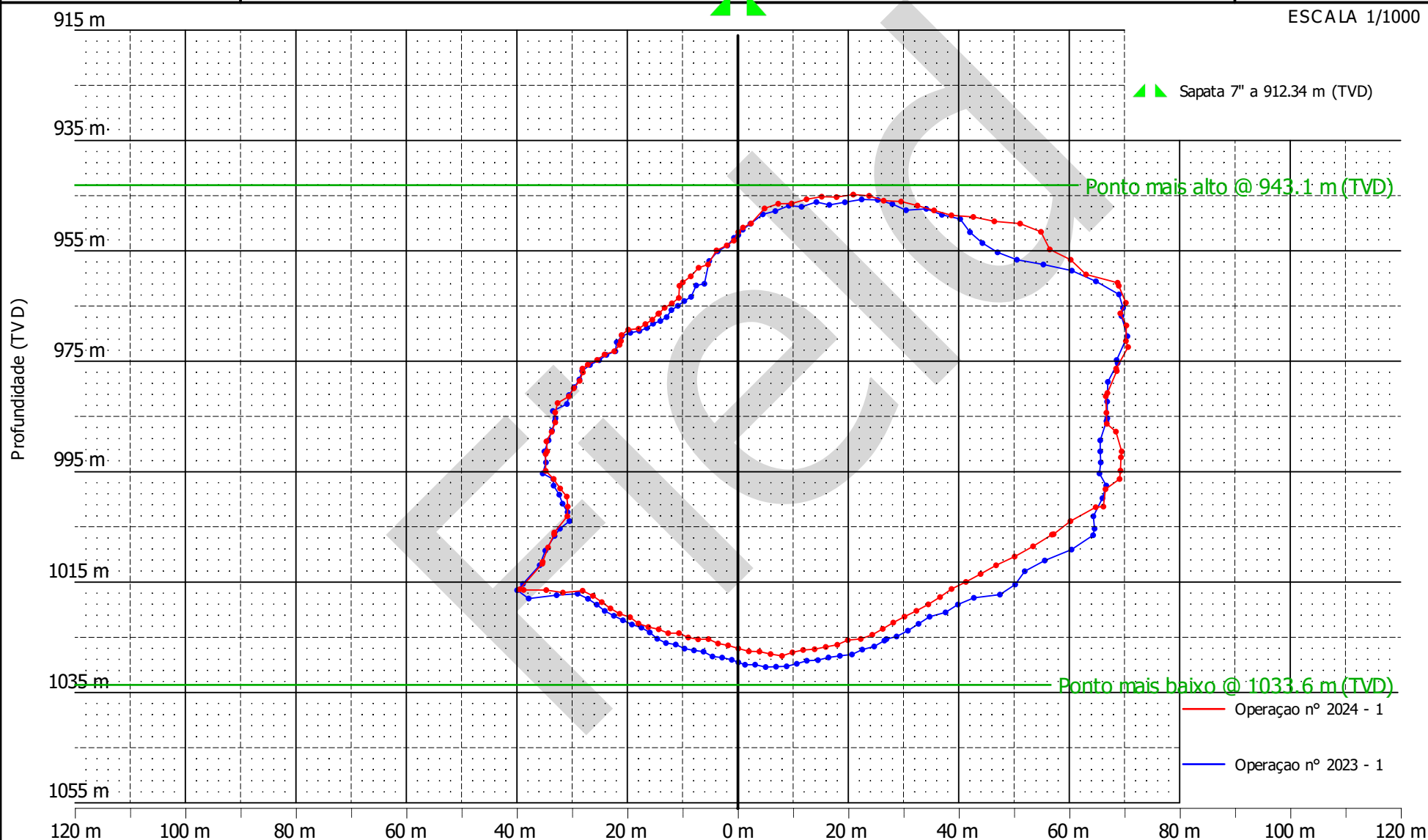
CAVIDADE : M#30
OPERAÇÃO Nº : 8



SEÇÃO VERTICAL

N190 ← 3 → N10

ESCALA 1/1000





CLIENTE : BRASKEM
DATA : 25/04/2024

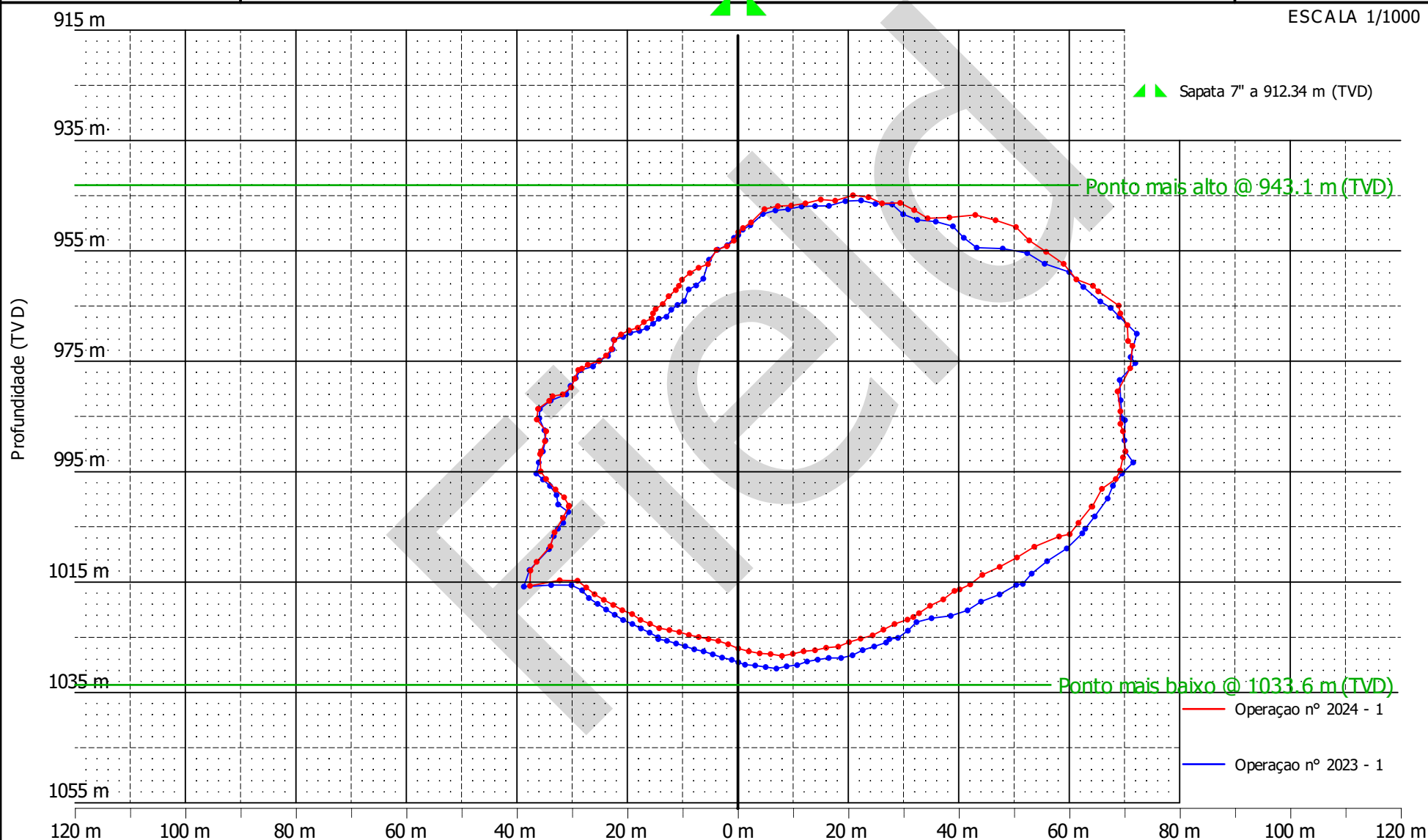
CAVIDADE : M#30
OPERAÇÃO Nº : 8



SEÇÃO VERTICAL

N195 ← 4 → N15

ESCALA 1/1000





CLIENTE : BRASKEM
DATA : 25/04/2024

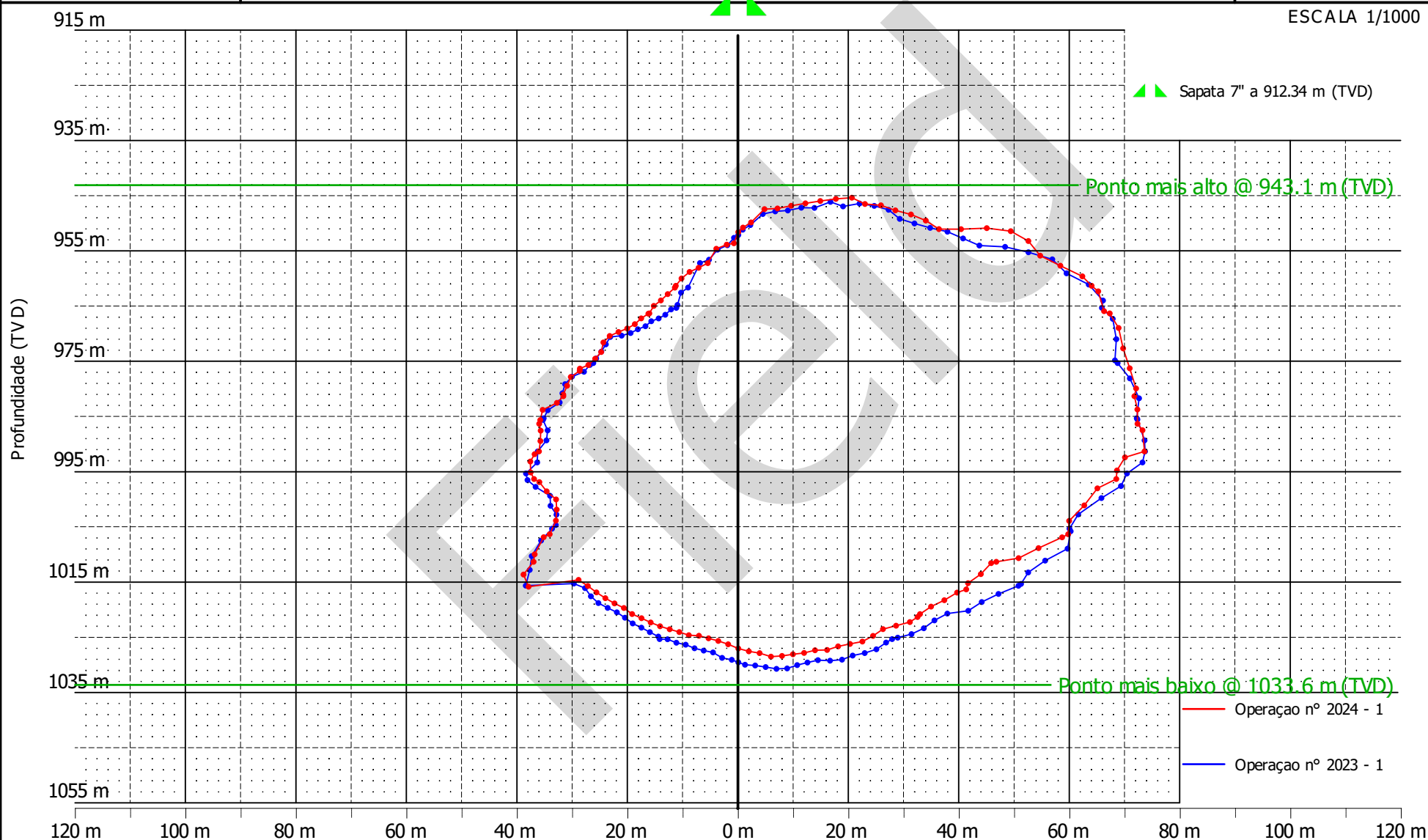
CAVIDADE : M#30
OPERAÇÃO Nº : 8



SEÇÃO VERTICAL

N200 ← 5 → N20

ESCALA 1/1000





CLIENTE : BRASKEM
DATA : 25/04/2024

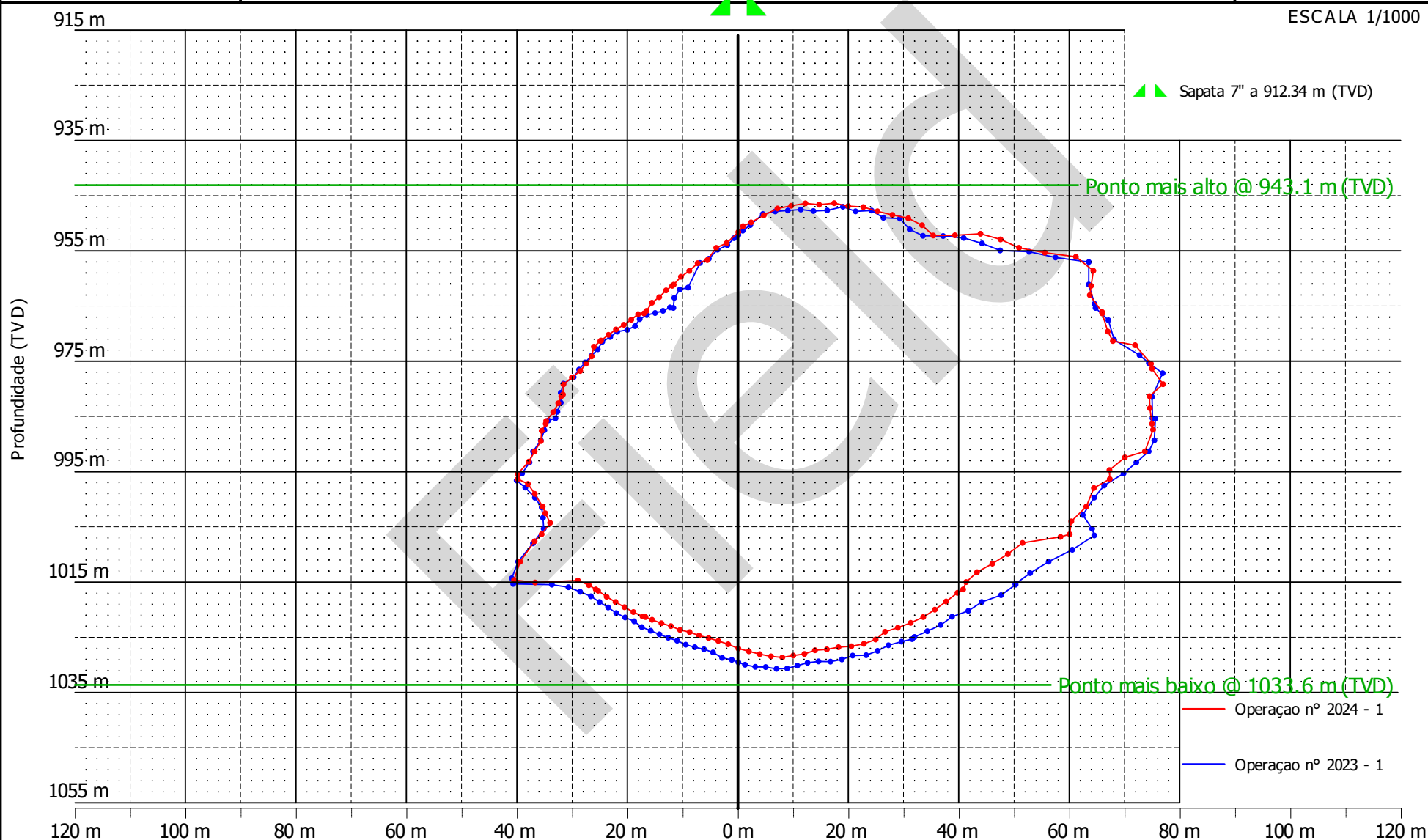
CAVIDADE : M#30
OPERAÇÃO Nº : 8



SEÇÃO VERTICAL

N205 ← 6 → N25

ESCALA 1/1000





CLIENTE : BRASKEM
DATA : 25/04/2024

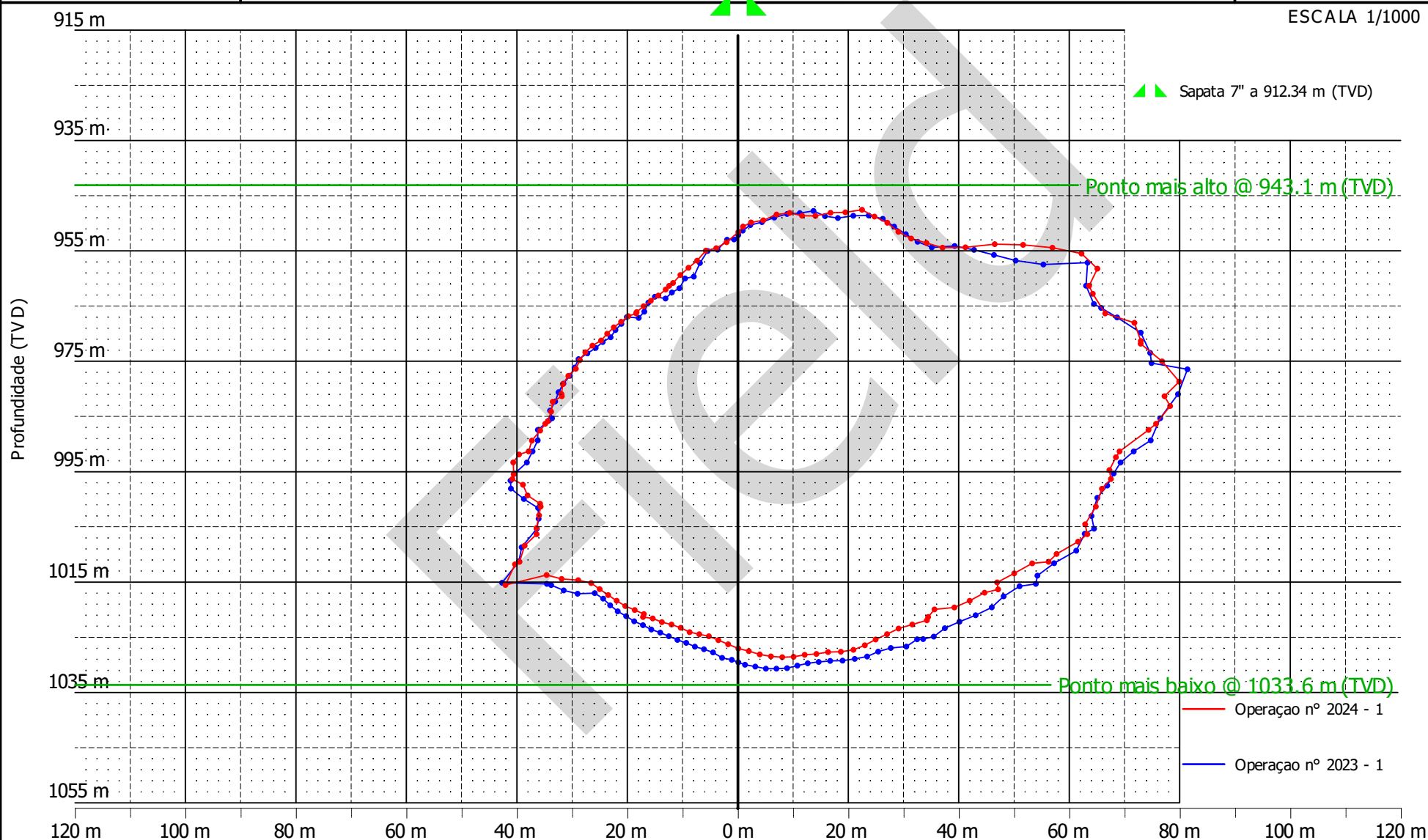
CAVIDADE : M#30
OPERAÇÃO Nº : 8



SEÇÃO VERTICAL

N210 ← 7 → N30

ESCALA 1/1000





CLIENTE : BRASKEM
DATA : 25/04/2024

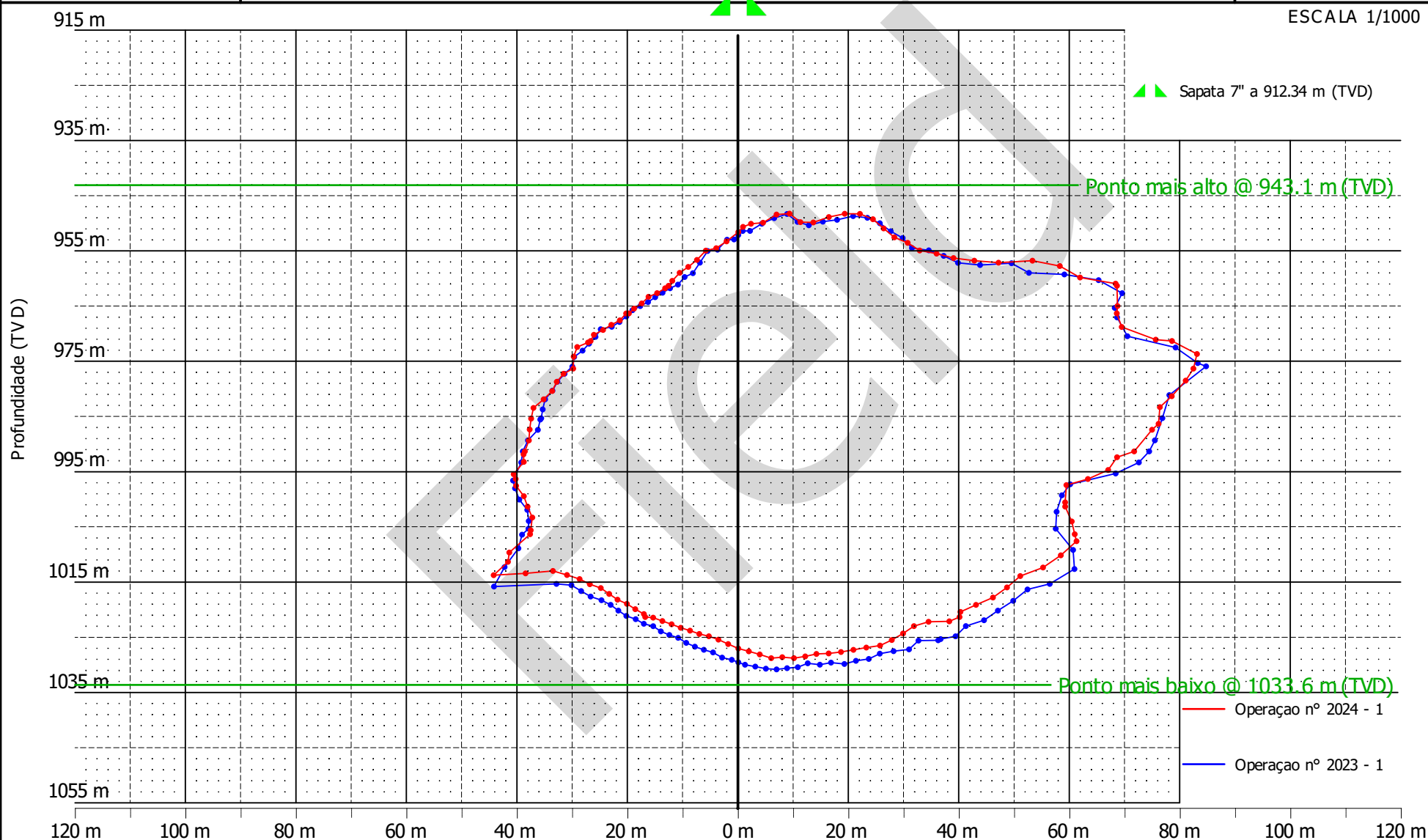
CAVIDADE : M#30
OPERAÇÃO Nº : 8



SEÇÃO VERTICAL

N215 ← 8 → N35

ESCALA 1/1000





CLIENTE : BRASKEM
DATA : 25/04/2024

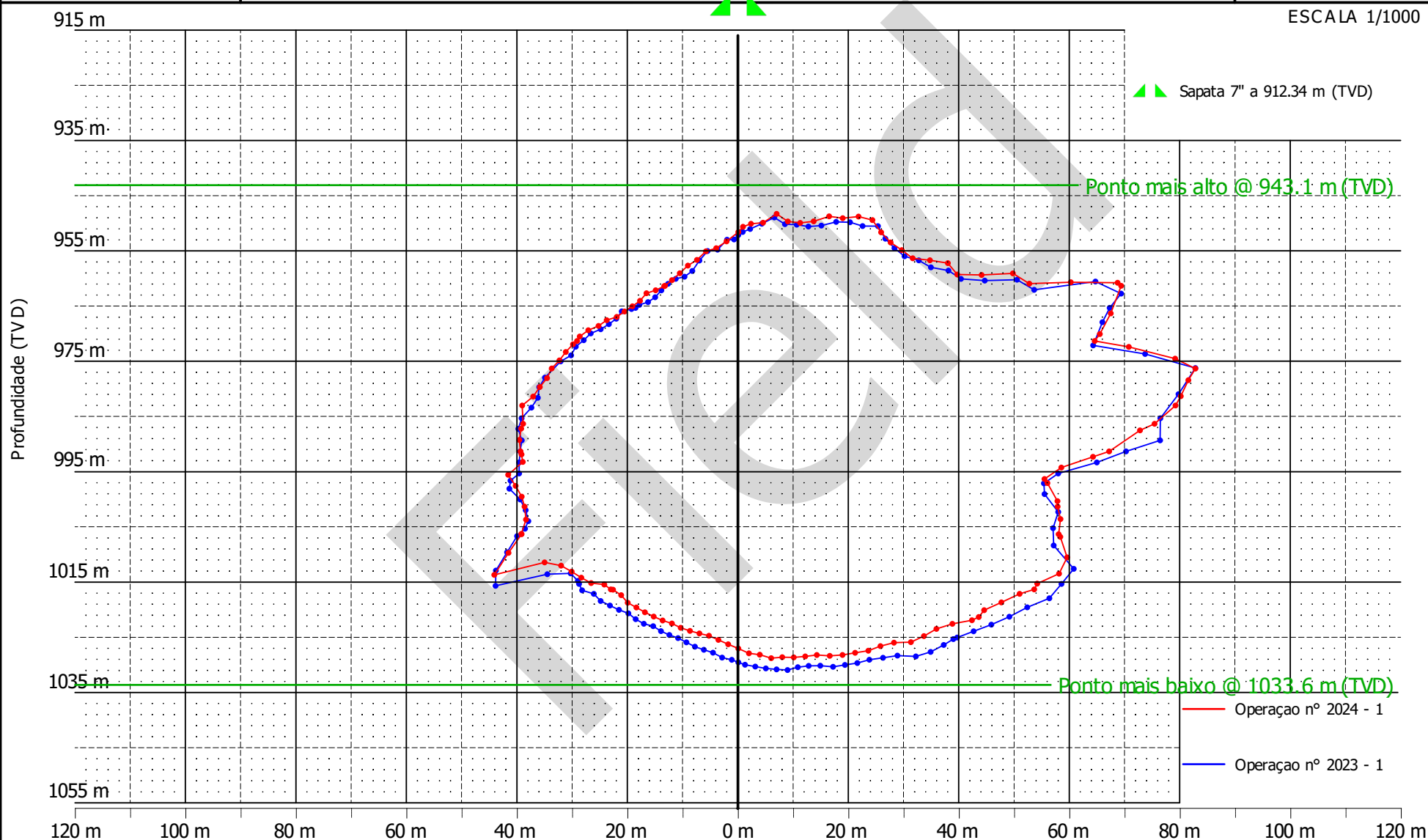
CAVIDADE : M#30
OPERAÇÃO Nº : 8



SEÇÃO VERTICAL

N220 ← 9 → N40

ESCALA 1/1000





CLIENTE : BRASKEM
DATA : 25/04/2024

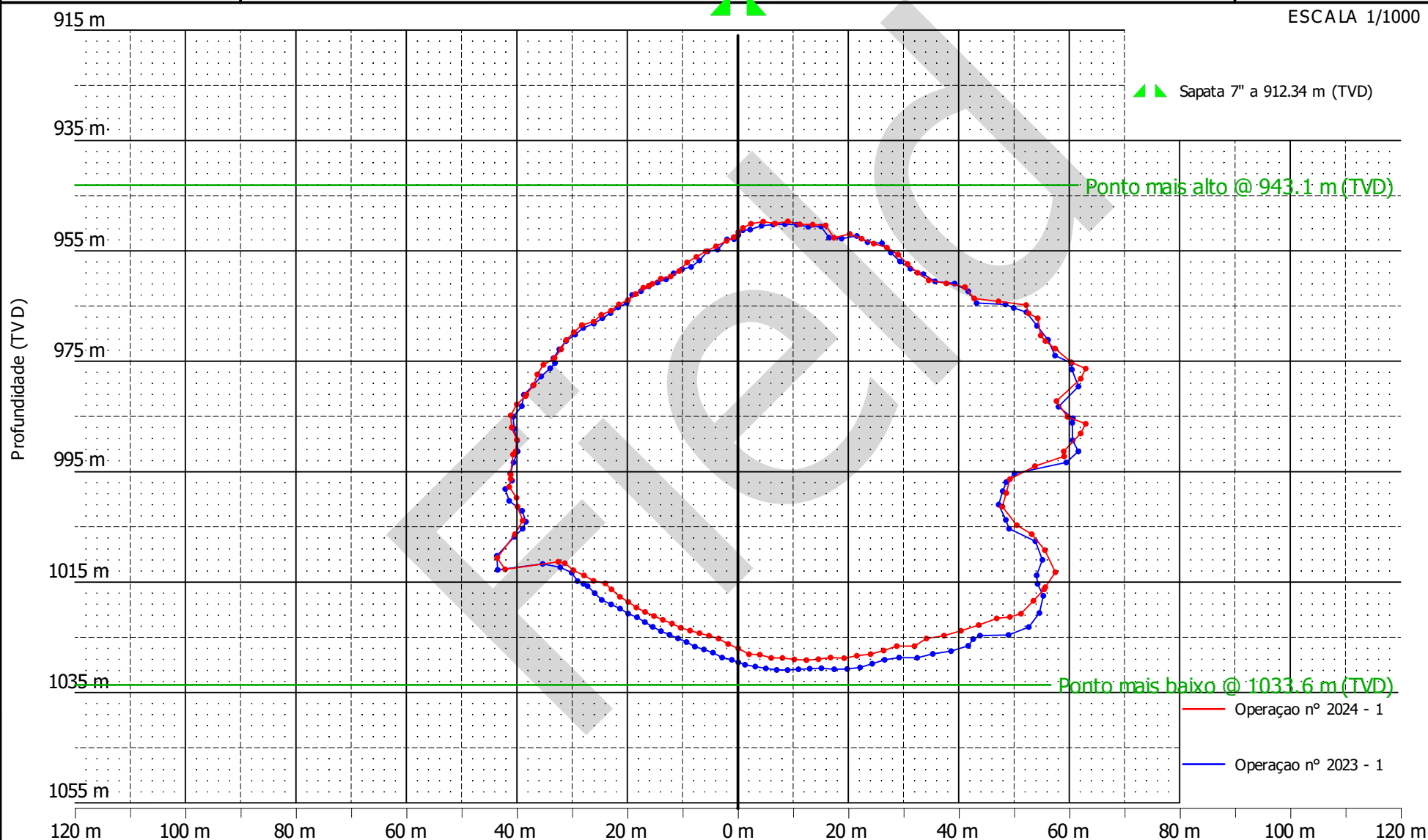
CAVIDADE : M#30
OPERAÇÃO Nº : 8



SEÇÃO VERTICAL

N225 ← 10 → N45

ESCALA 1/1000





CLIENTE : BRASKEM
DATA : 25/04/2024

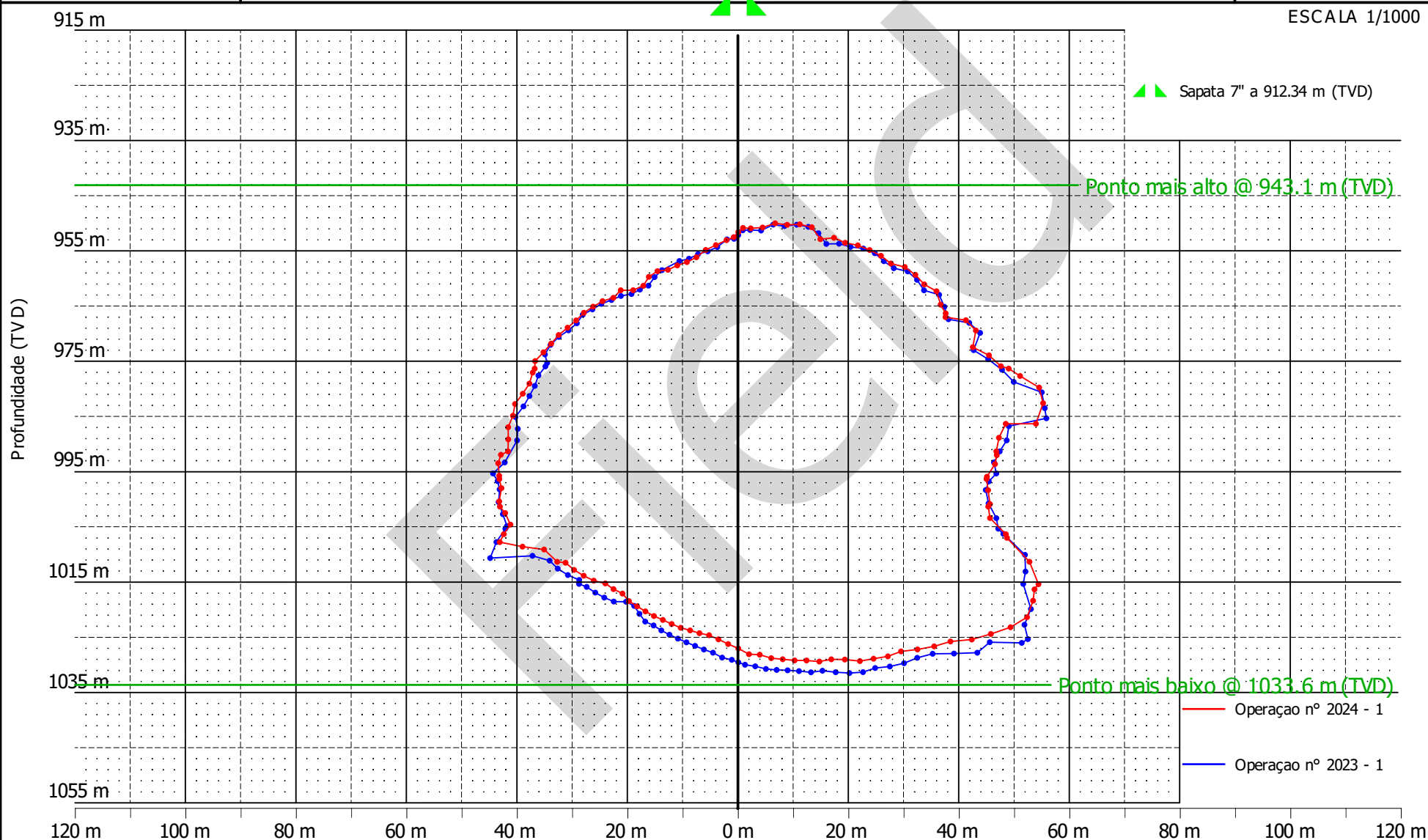
CAVIDADE : M#30
OPERAÇÃO Nº : 8



SEÇÃO VERTICAL

N230 ← 11 → N50

ESCALA 1/1000





CLIENTE : BRASKEM
DATA : 25/04/2024

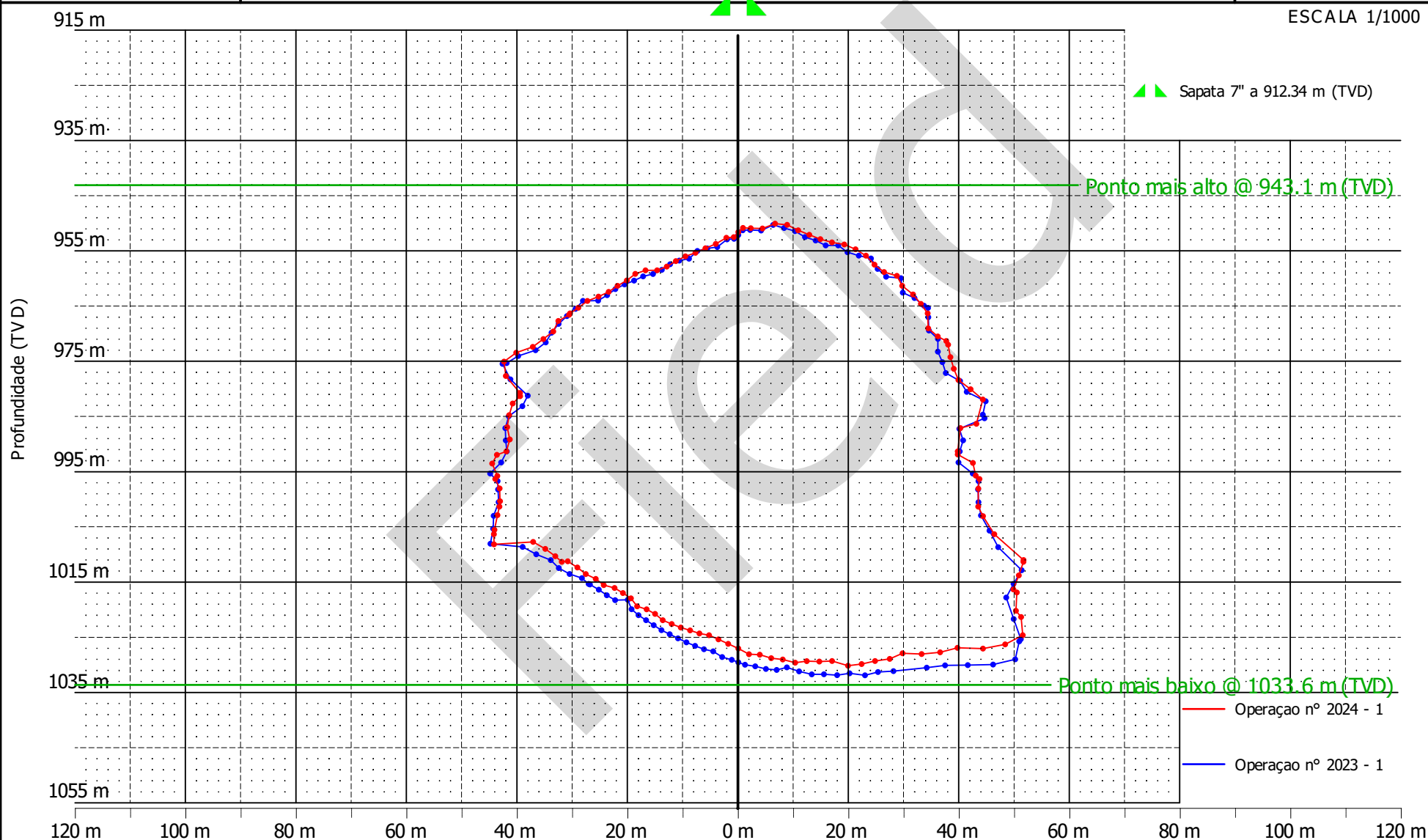
CAVIDADE : M#30
OPERAÇÃO Nº : 8



SEÇÃO VERTICAL

N235 ← 12 → N55

ESCALA 1/1000





CLIENTE : BRASKEM
DATA : 25/04/2024

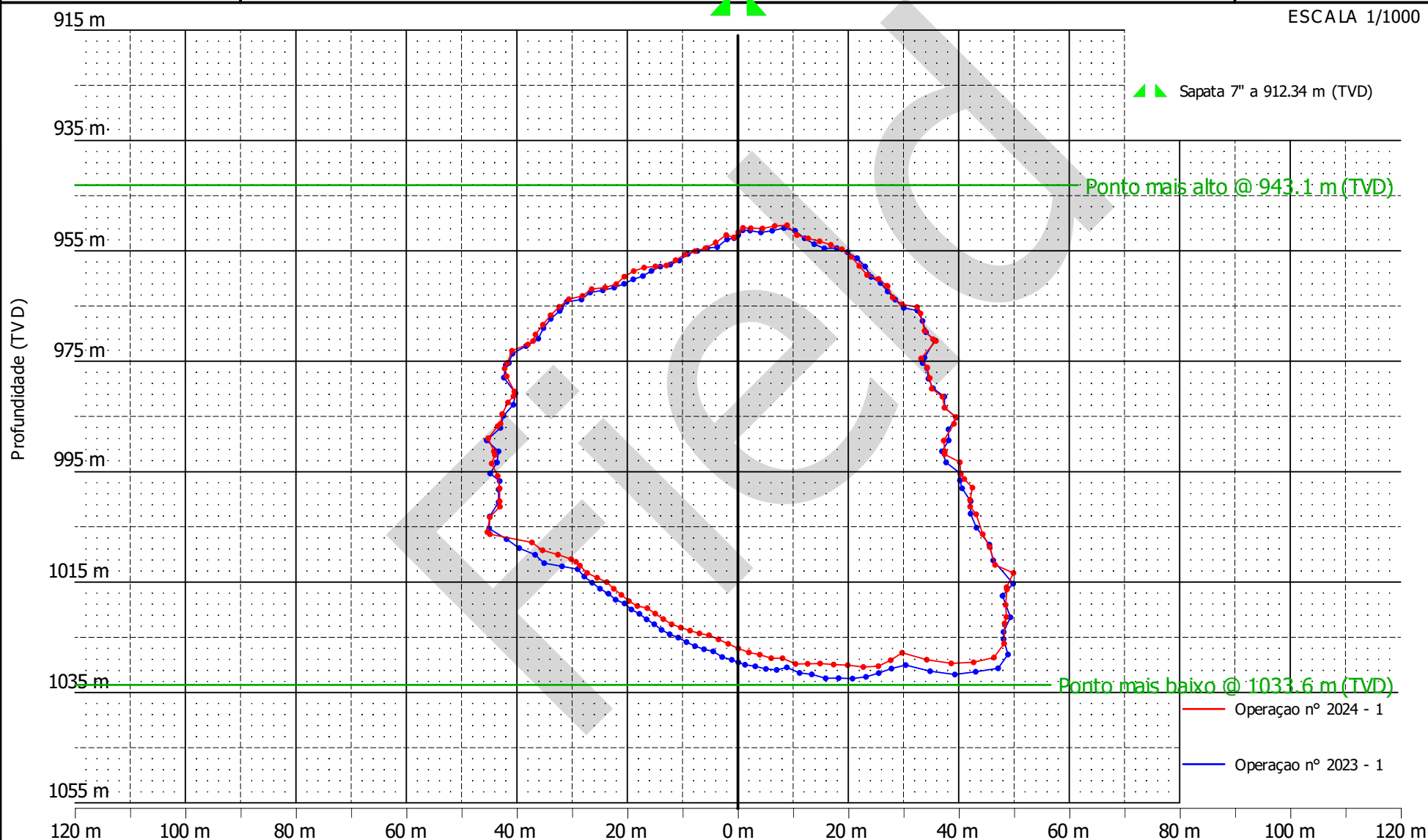
CAVIDADE : M#30
OPERAÇÃO Nº : 8



SEÇÃO VERTICAL



ESCALA 1/1000





CLIENTE : BRASKEM
DATA : 25/04/2024

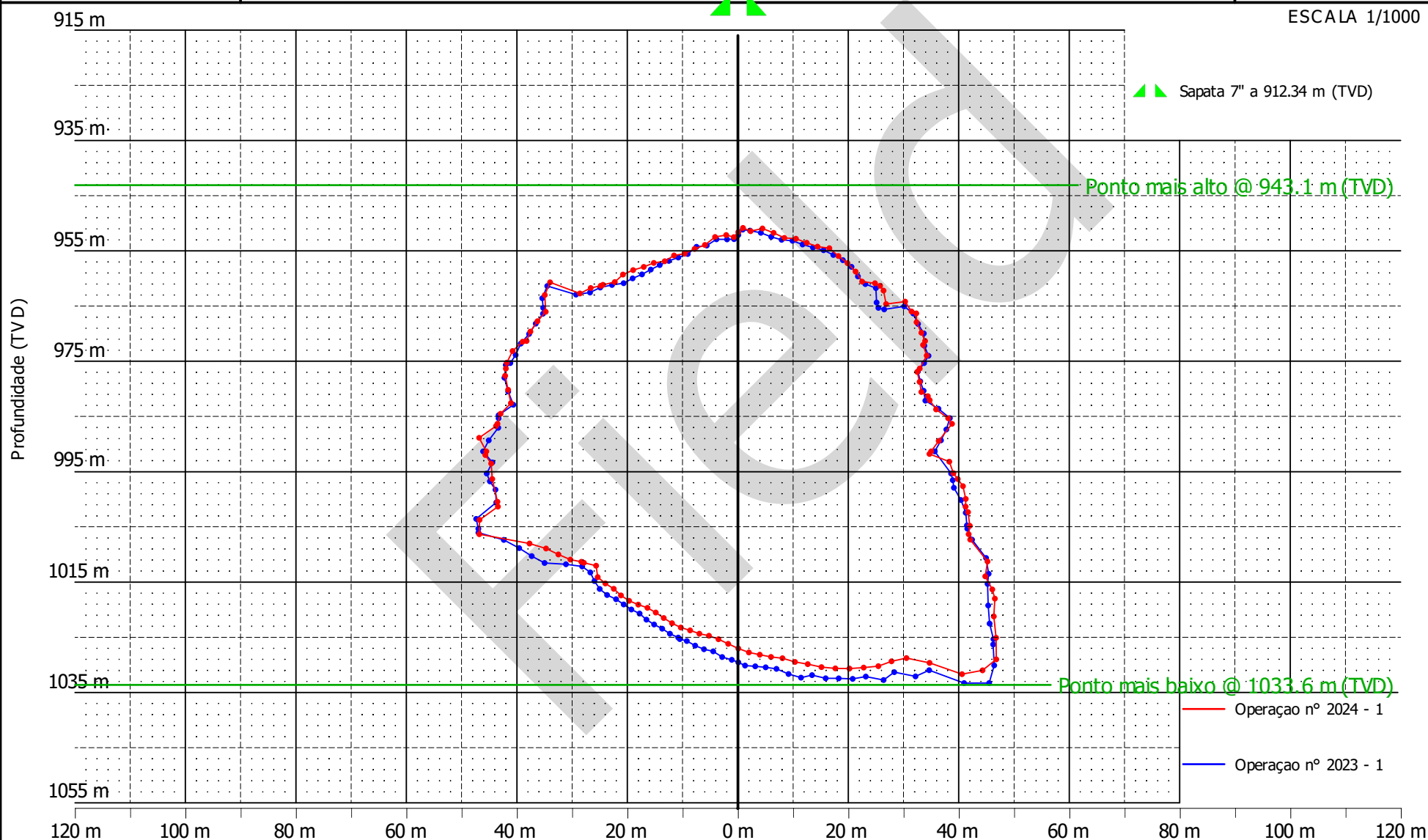
CAVIDADE : M#30
OPERAÇÃO Nº : 8



SEÇÃO VERTICAL

N245 ← 14 → N65

ESCALA 1/1000





CLIENTE : BRASKEM
DATA : 25/04/2024

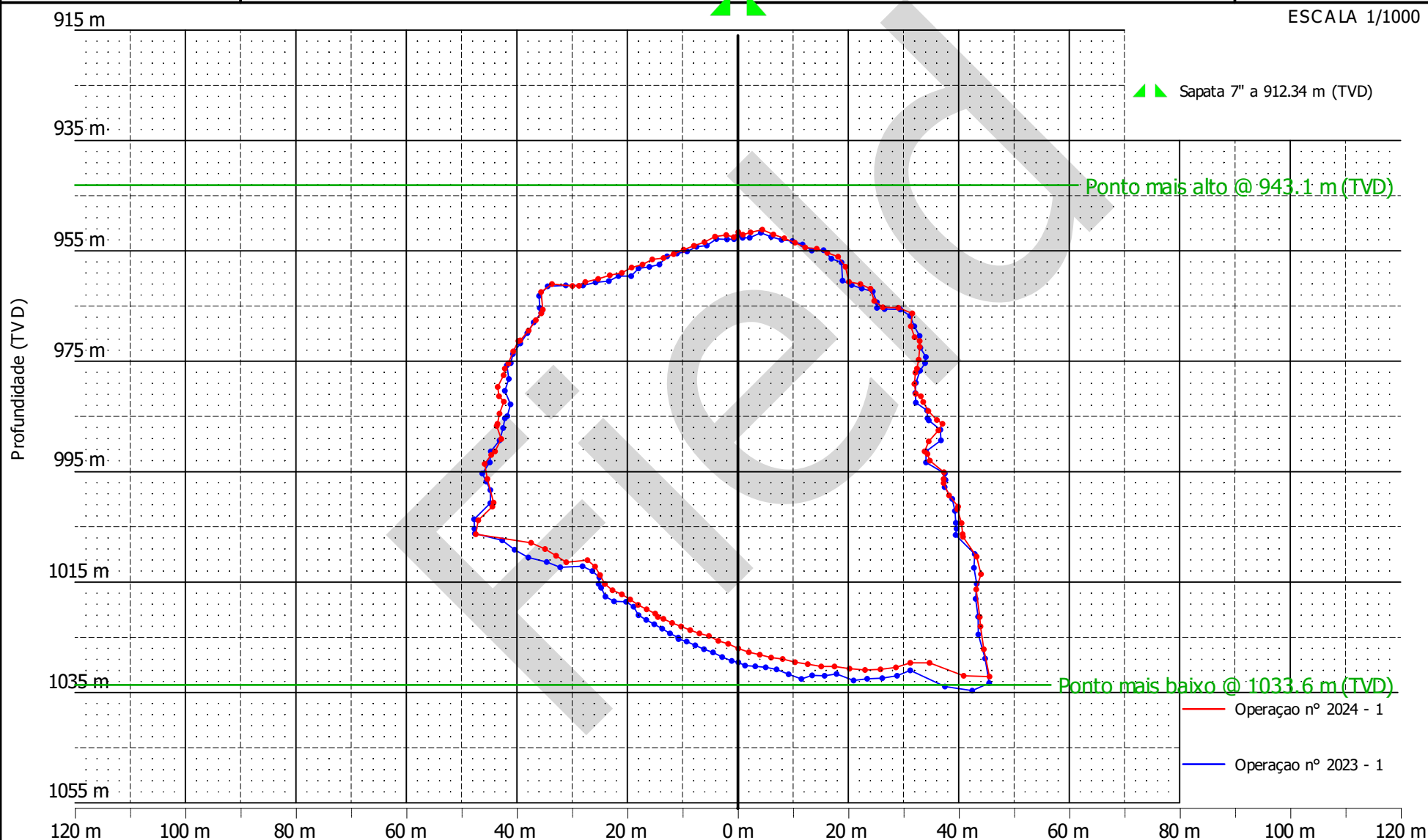
CAVIDADE : M#30
OPERAÇÃO Nº : 8



SEÇÃO VERTICAL

N250 ← 15 → N70

ESCALA 1/1000





CLIENTE : BRASKEM
DATA : 25/04/2024

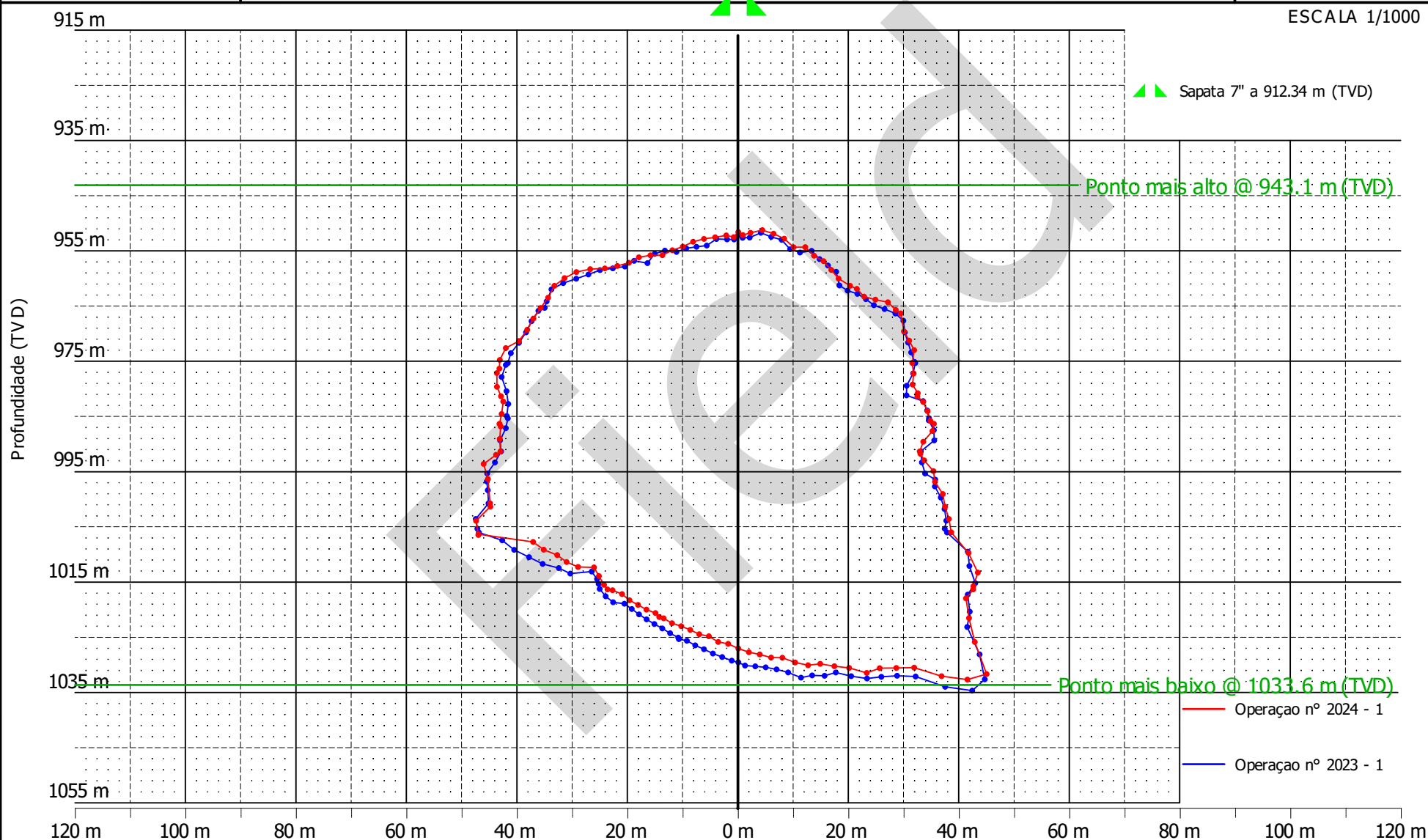
CAVIDADE : M#30
OPERAÇÃO Nº : 8



SEÇÃO VERTICAL

N255 ← 16 → N75

ESCALA 1/1000





CLIENTE : BRASKEM
DATA : 25/04/2024

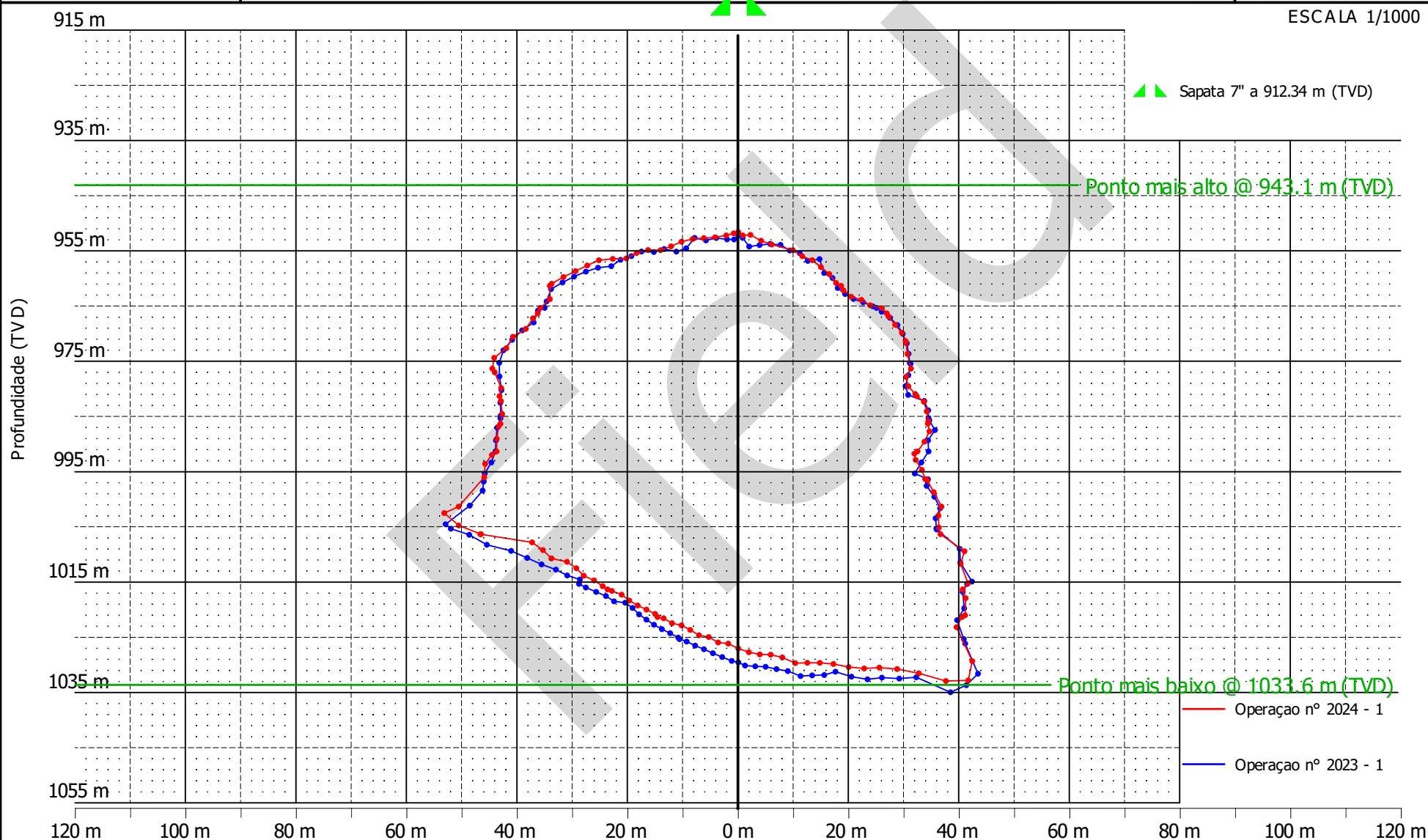
CAVIDADE : M#30
OPERAÇÃO Nº : 8



SEÇÃO VERTICAL

N260 ← 17 → N80

ESCALA 1/1000





CLIENTE : BRASKEM
DATA : 25/04/2024

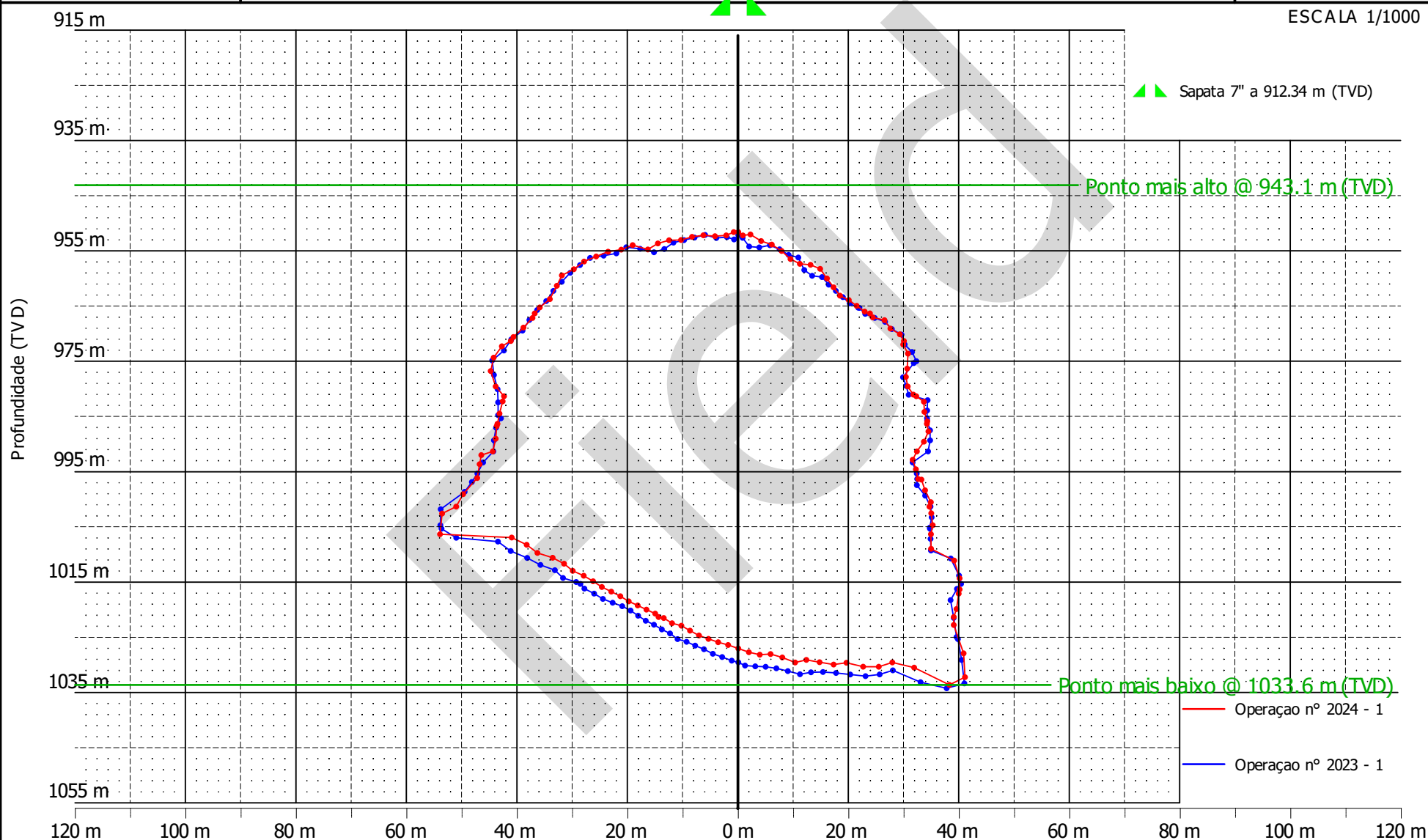
CAVIDADE : M#30
OPERAÇÃO Nº : 8



SEÇÃO VERTICAL

N265 ← 18 → N85

ESCALA 1/1000





CLIENTE : BRASKEM
DATA : 25/04/2024

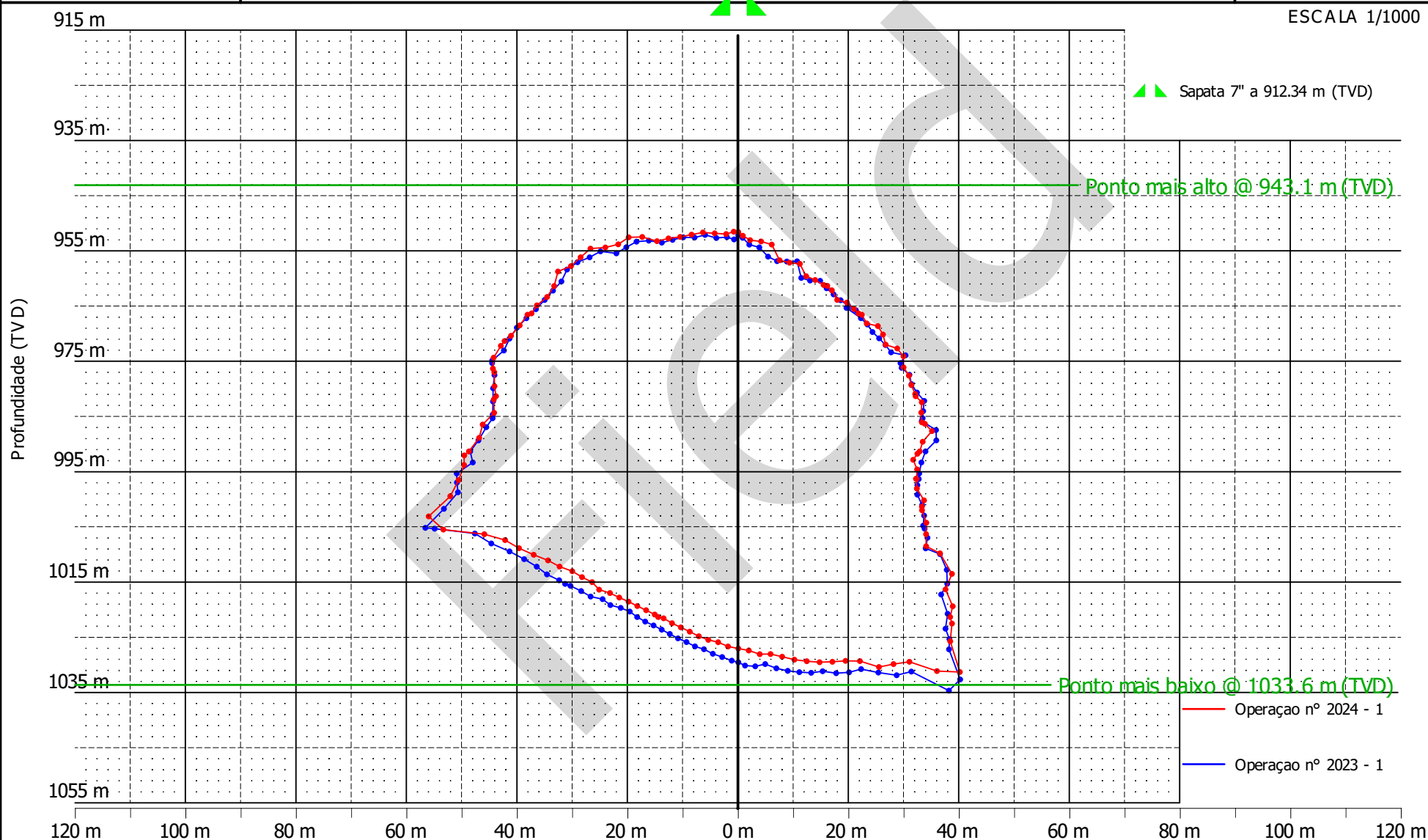
CAVIDADE : M#30
OPERAÇÃO Nº : 8



SEÇÃO VERTICAL

N270 ← 19 → N90

ESCALA 1/1000





CLIENTE : BRASKEM
DATA : 25/04/2024

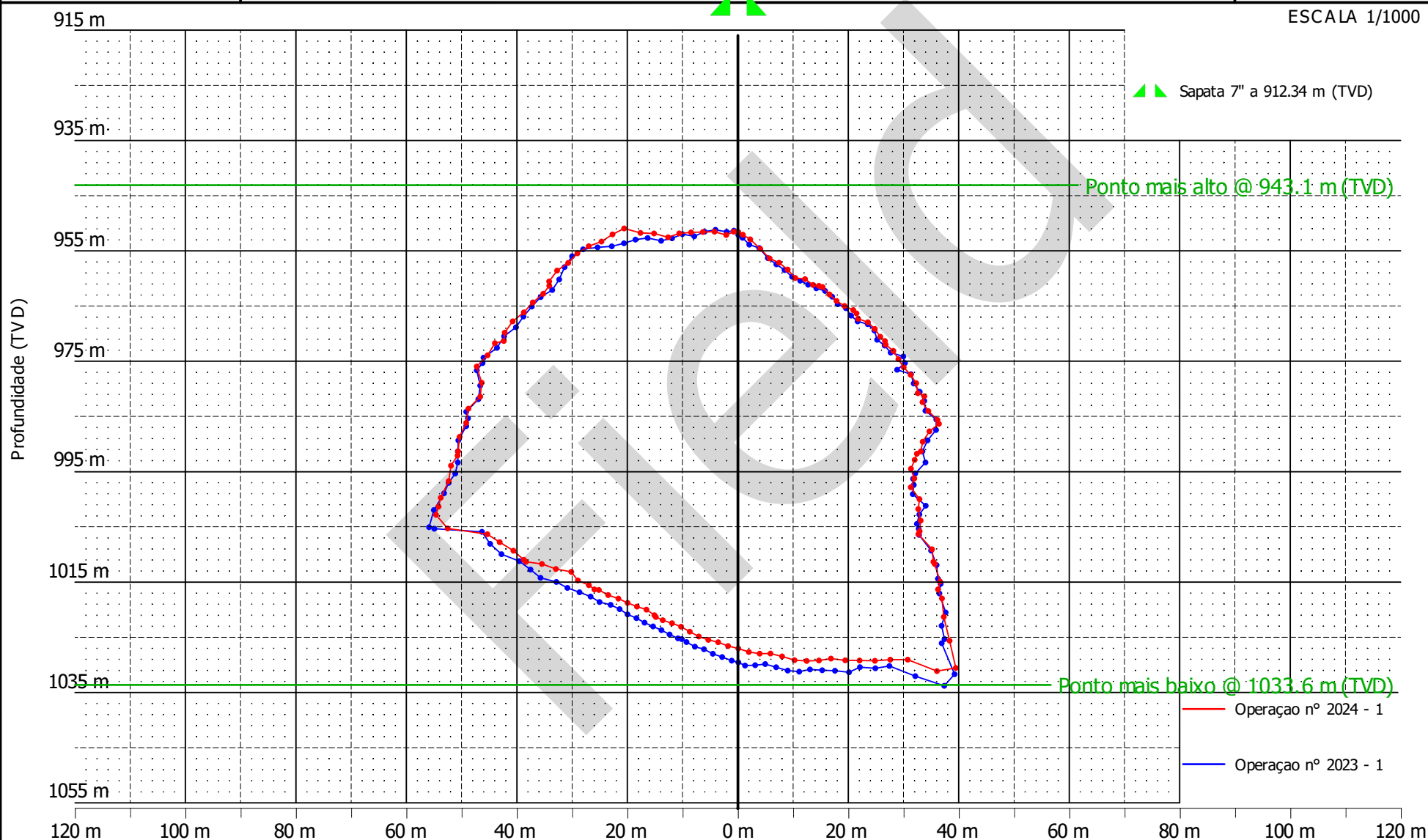
CAVIDADE : M#30
OPERAÇÃO Nº : 8



SEÇÃO VERTICAL

N275 ← 20 → N95

ESCALA 1/1000





CLIENTE : BRASKEM
DATA : 25/04/2024

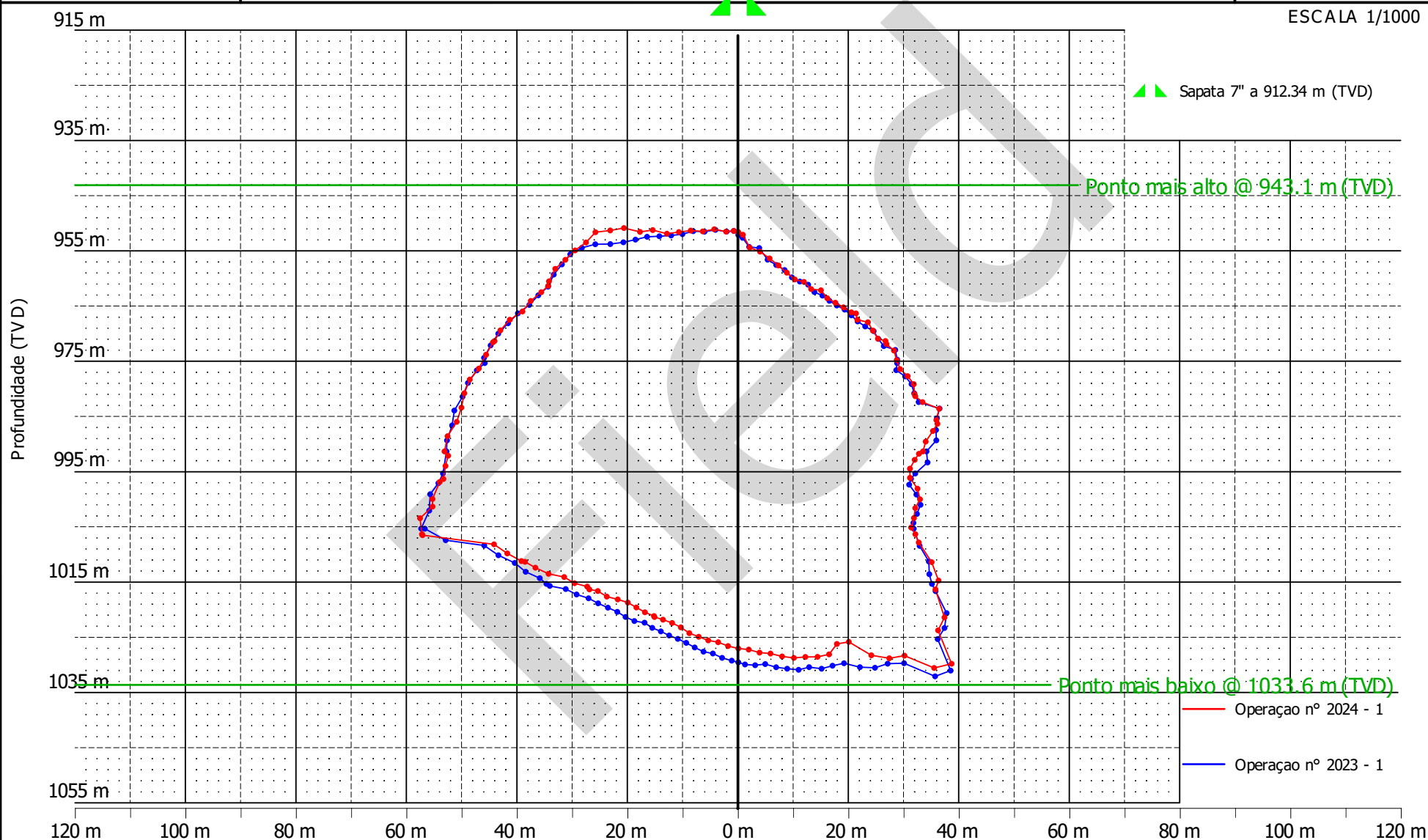
CAVIDADE : M#30
OPERAÇÃO Nº : 8



SEÇÃO VERTICAL

N280 ← 21 → N100

ESCALA 1/1000





CLIENTE : BRASKEM
DATA : 25/04/2024

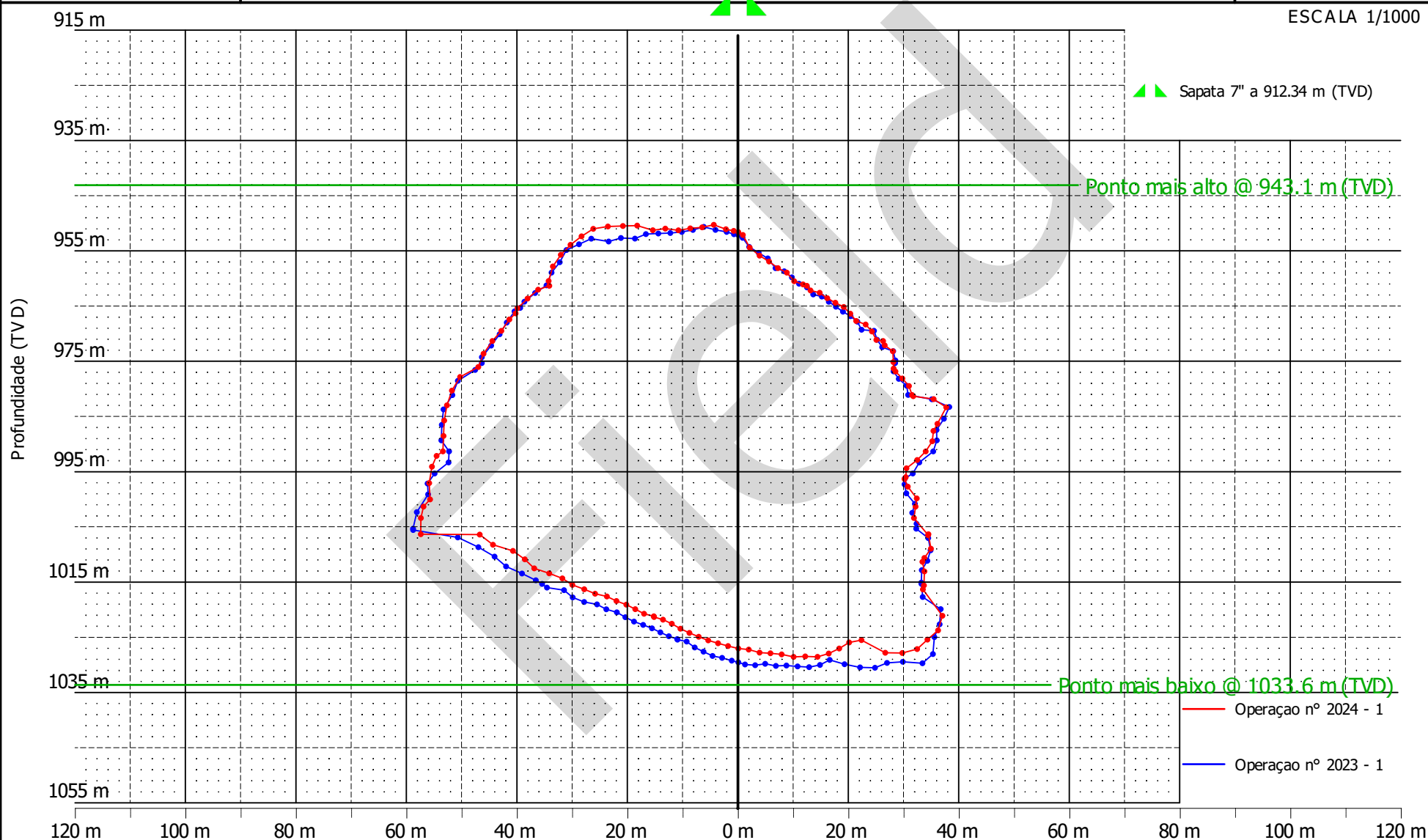
CAVIDADE : M#30
OPERAÇÃO Nº : 8



SEÇÃO VERTICAL

N285 ← 22 → N105

ESCALA 1/1000





CLIENTE : BRASKEM
DATA : 25/04/2024


CAVIDADE : M#30
OPERAÇÃO Nº : 8



SEÇÃO VERTICAL

N290 ← 23 → N110

ESCALA 1/1000





CLIENTE : BRASKEM
DATA : 25/04/2024


CAVIDADE : M#30
OPERAÇÃO Nº : 8



SEÇÃO VERTICAL

N295 ← 24 → N115

ESCALA 1/1000





CLIENTE : BRASKEM
DATA : 25/04/2024

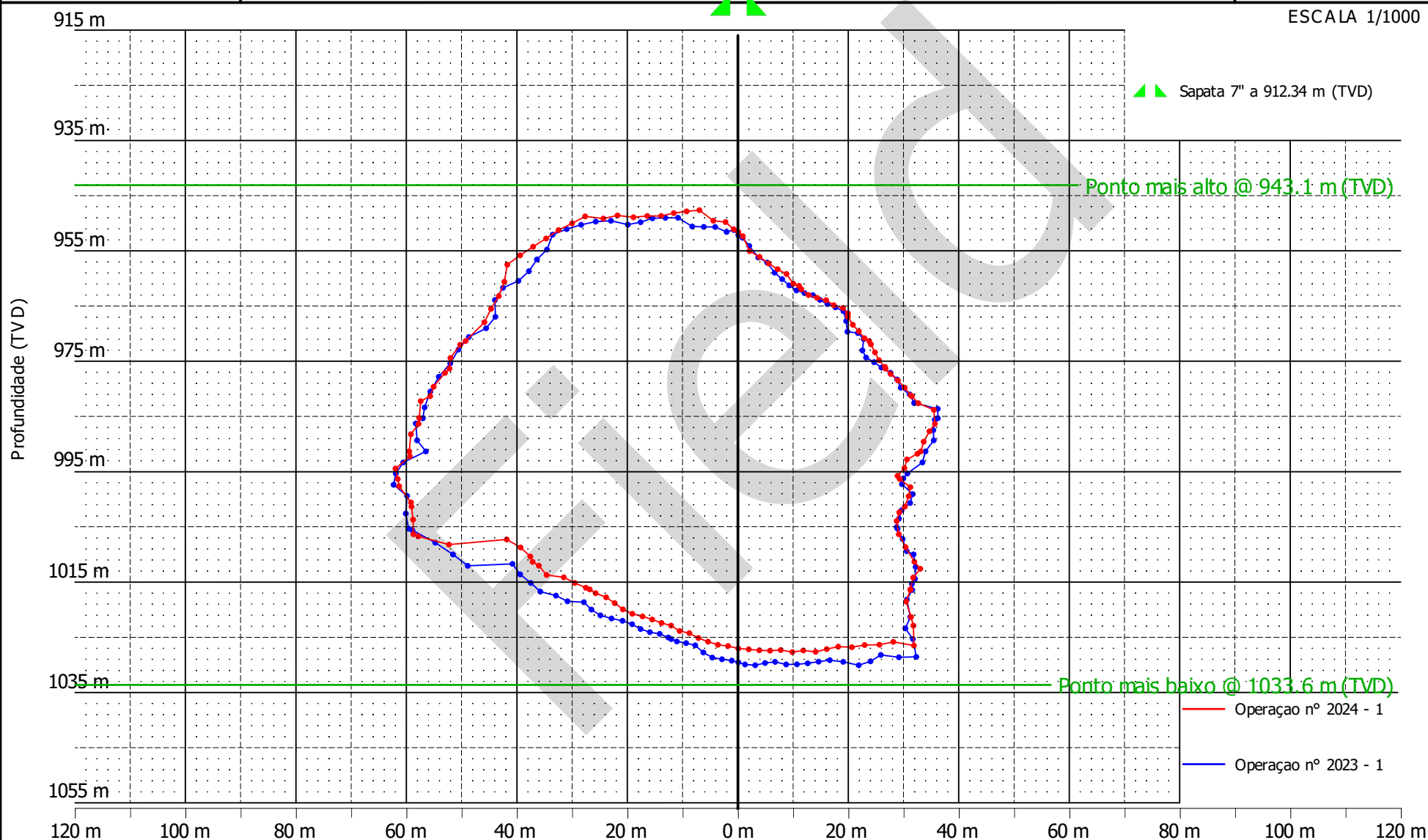
CAVIDADE : M#30
OPERAÇÃO Nº : 8



SEÇÃO VERTICAL

N300 ← 25 → N120

ESCALA 1/1000





CLIENTE : BRASKEM
DATA : 25/04/2024

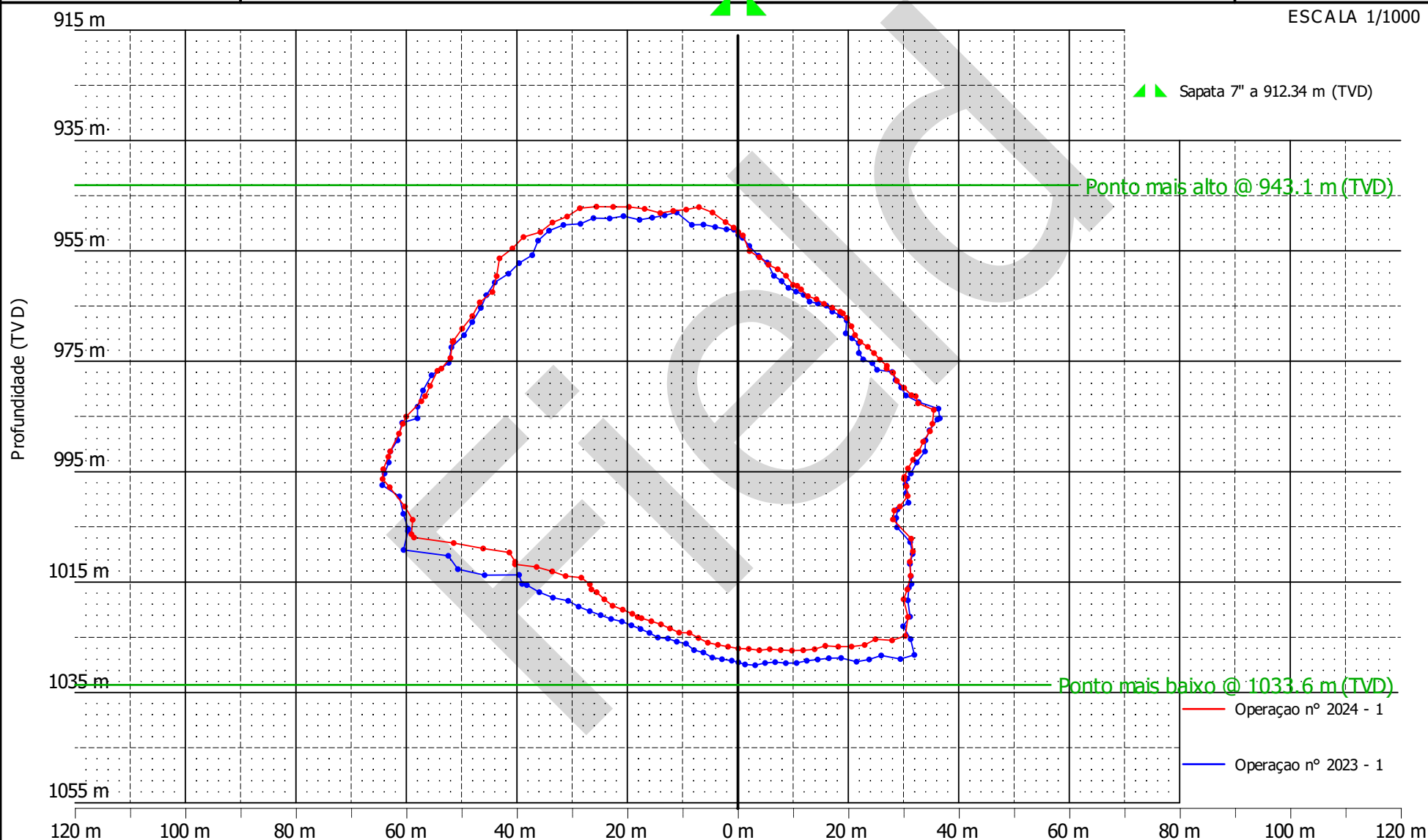
CAVIDADE : M#30
OPERAÇÃO Nº : 8



SEÇÃO VERTICAL

N305 ← 26 → N125

ESCALA 1/1000





CLIENTE : BRASKEM
DATA : 25/04/2024

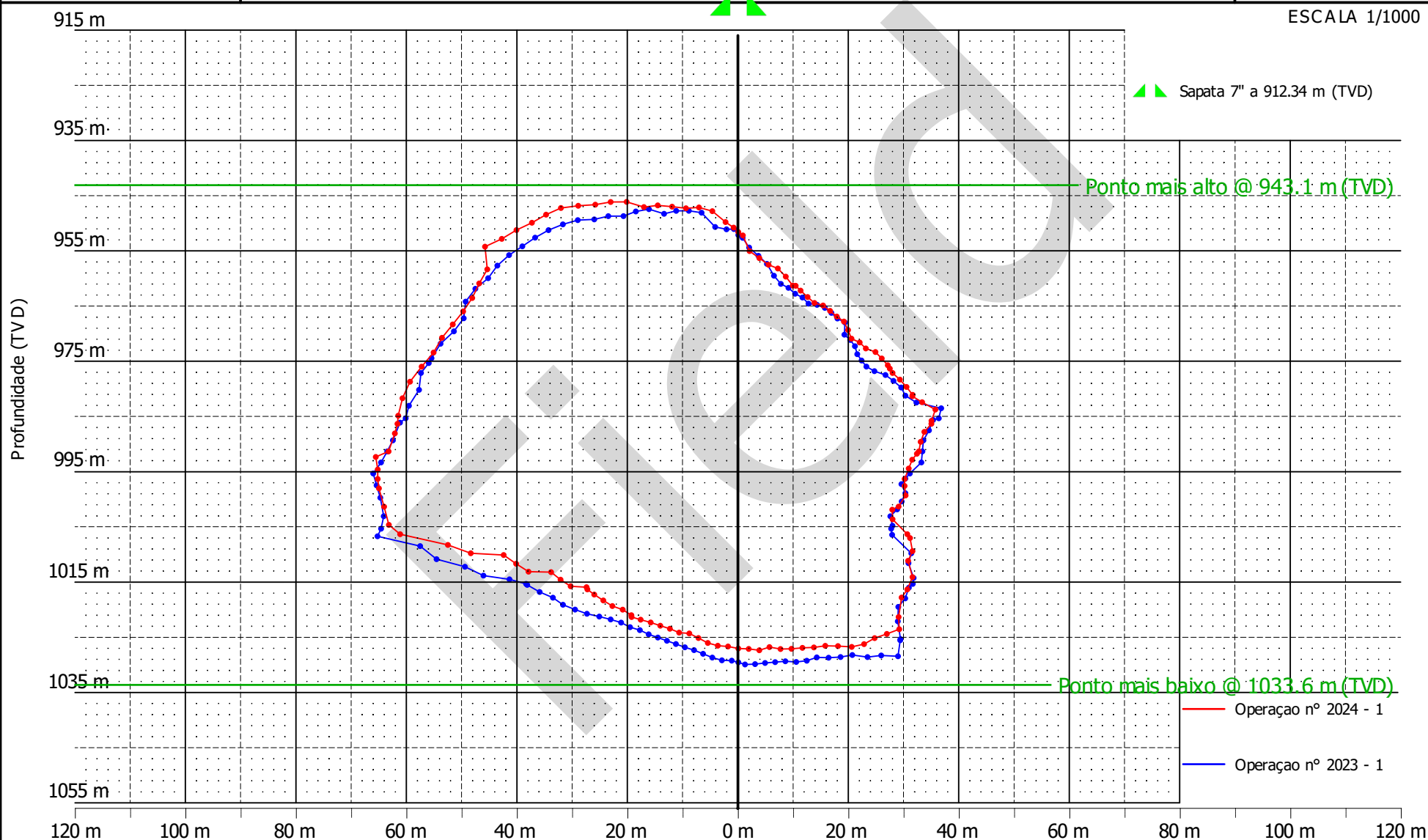
CAVIDADE : M#30
OPERAÇÃO Nº : 8



SEÇÃO VERTICAL

N310 ← 27 → N130

ESCALA 1/1000





CLIENTE : BRASKEM
DATA : 25/04/2024

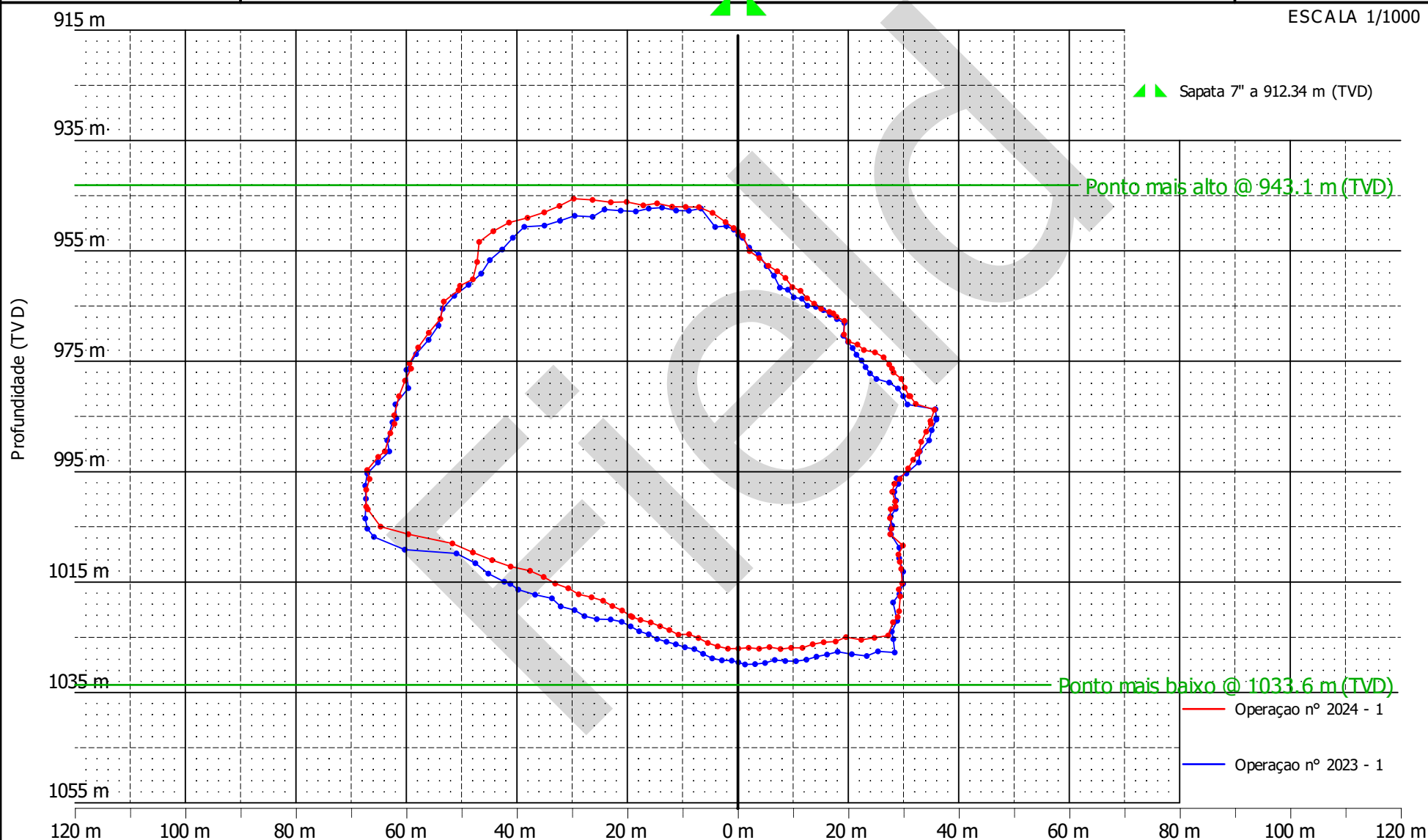
CAVIDADE : M#30
OPERAÇÃO Nº : 8



SEÇÃO VERTICAL

N315 ← 28 → N135

ESCALA 1/1000





CLIENTE : BRASKEM
DATA : 25/04/2024

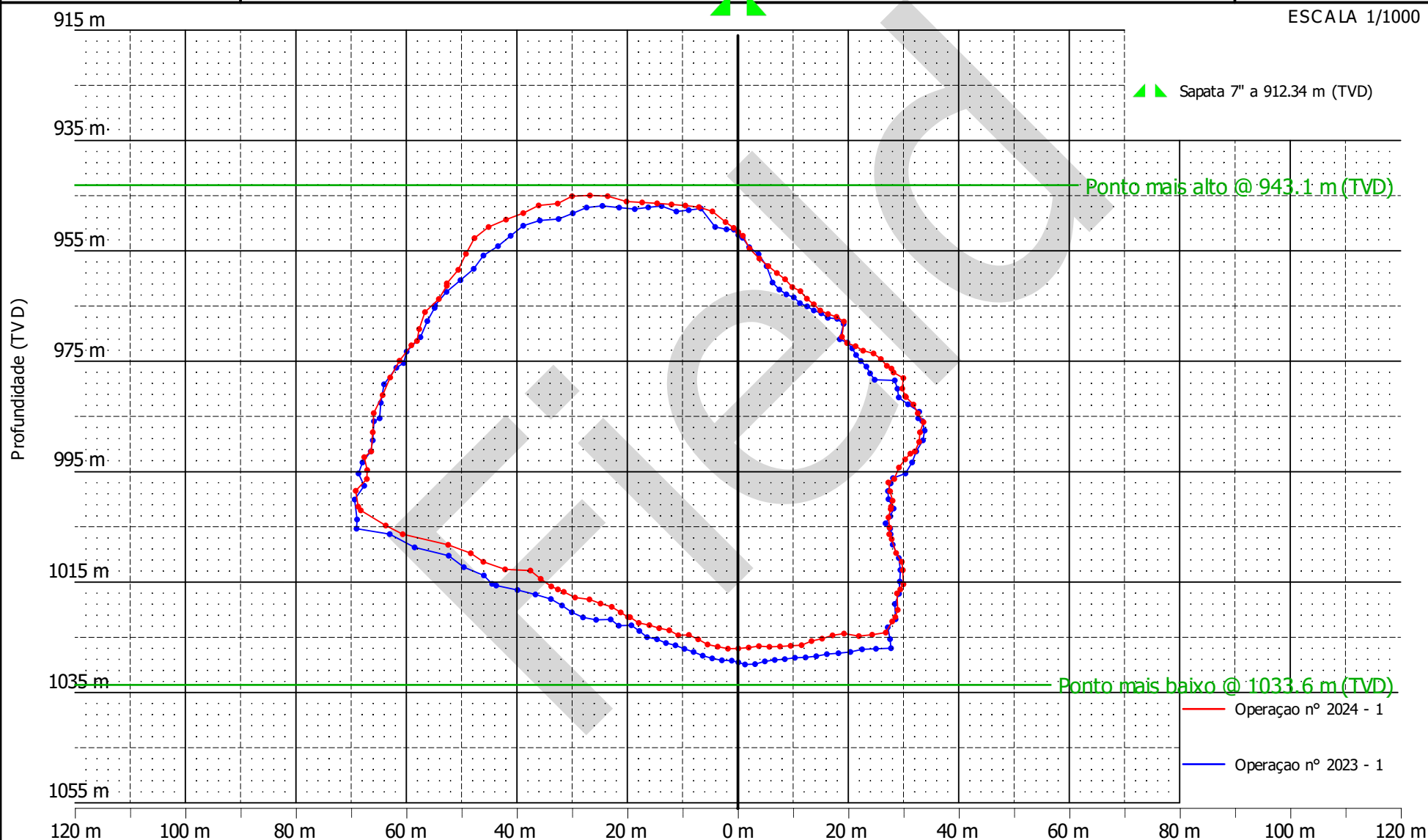
CAVIDADE : M#30
OPERAÇÃO Nº : 8



SEÇÃO VERTICAL

N320 ← 29 → N140

ESCALA 1/1000





CLIENTE : BRASKEM
DATA : 25/04/2024

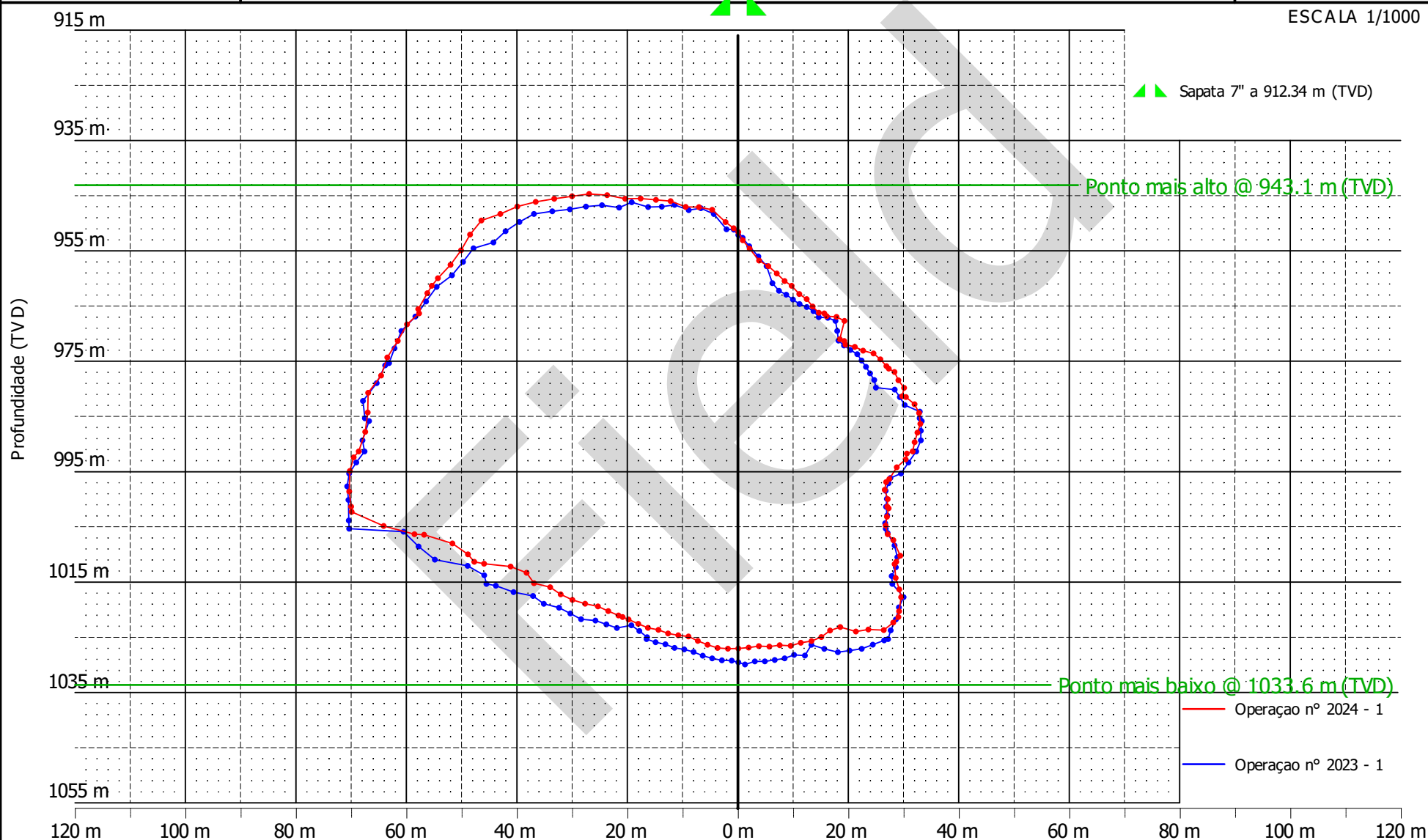
CAVIDADE : M#30
OPERAÇÃO Nº : 8



SEÇÃO VERTICAL

N325 ← 30 → N145

ESCALA 1/1000





CLIENTE : BRASKEM
DATA : 25/04/2024

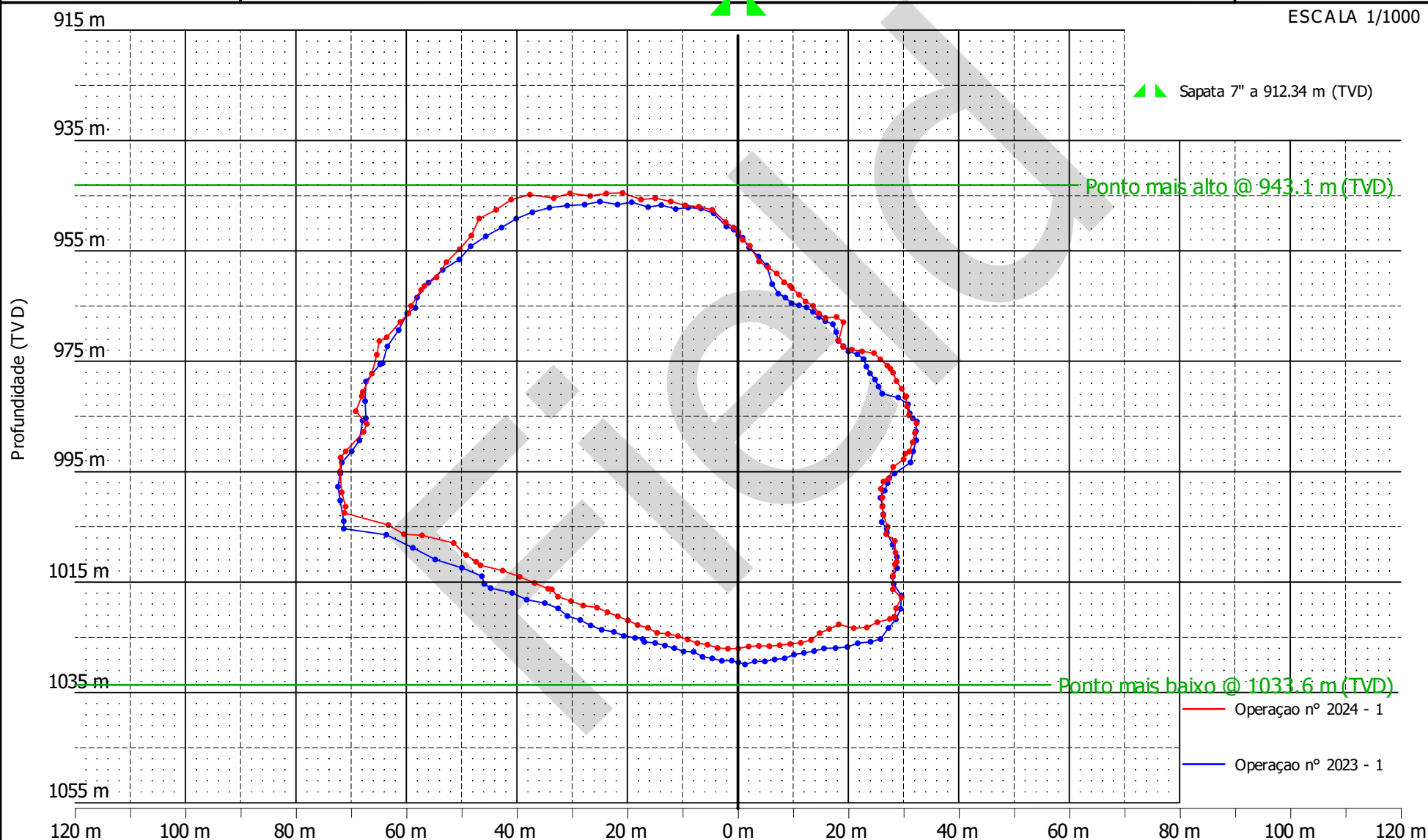
CAVIDADE : M#30
OPERAÇÃO Nº : 8



SEÇÃO VERTICAL

N330 ← 31 → N150

ESCALA 1/1000





CLIENTE : BRASKEM
DATA : 25/04/2024

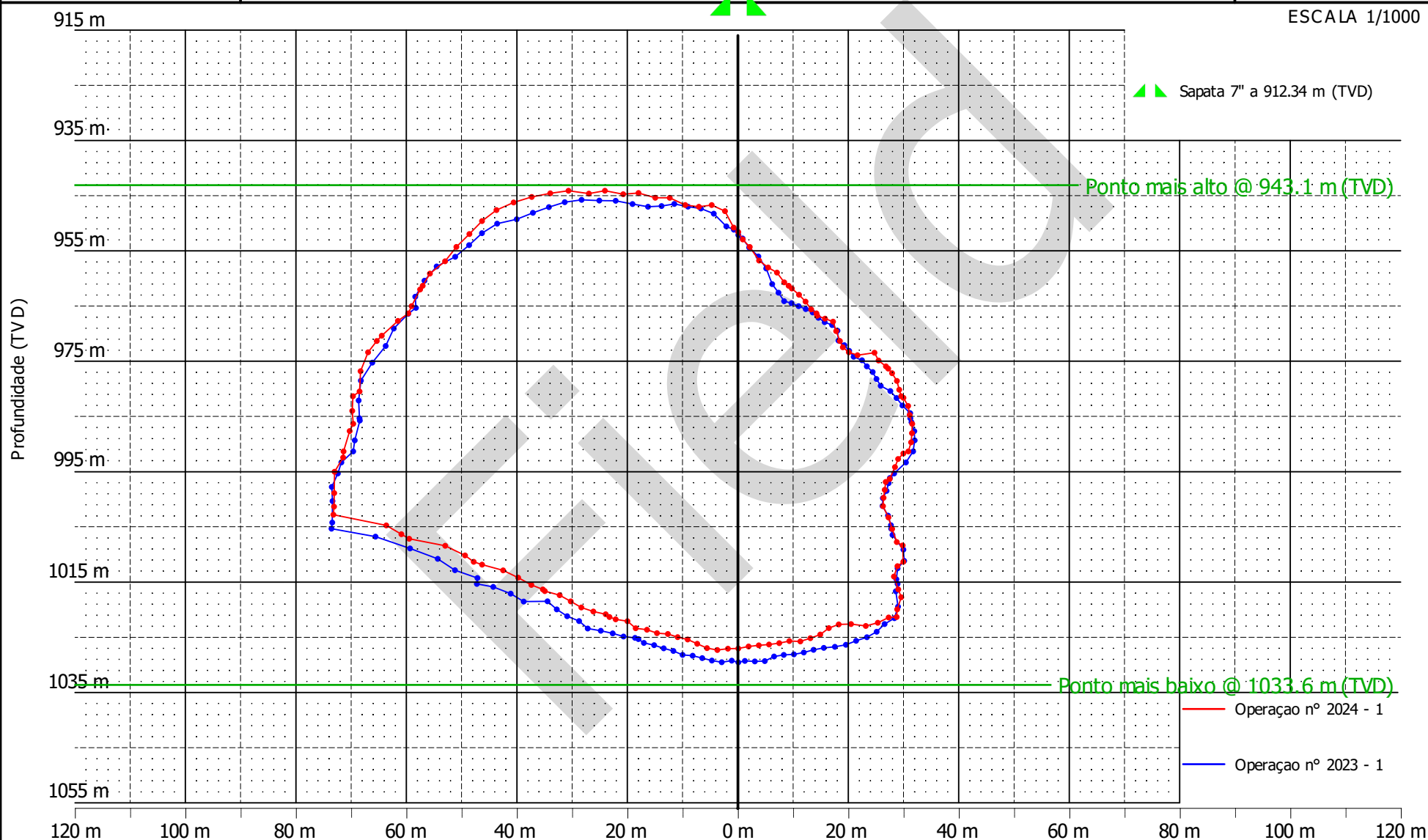
CAVIDADE : M#30
OPERAÇÃO Nº : 8



SEÇÃO VERTICAL

N335 ← 32 → N155

ESCALA 1/1000





CLIENTE : BRASKEM
DATA : 25/04/2024

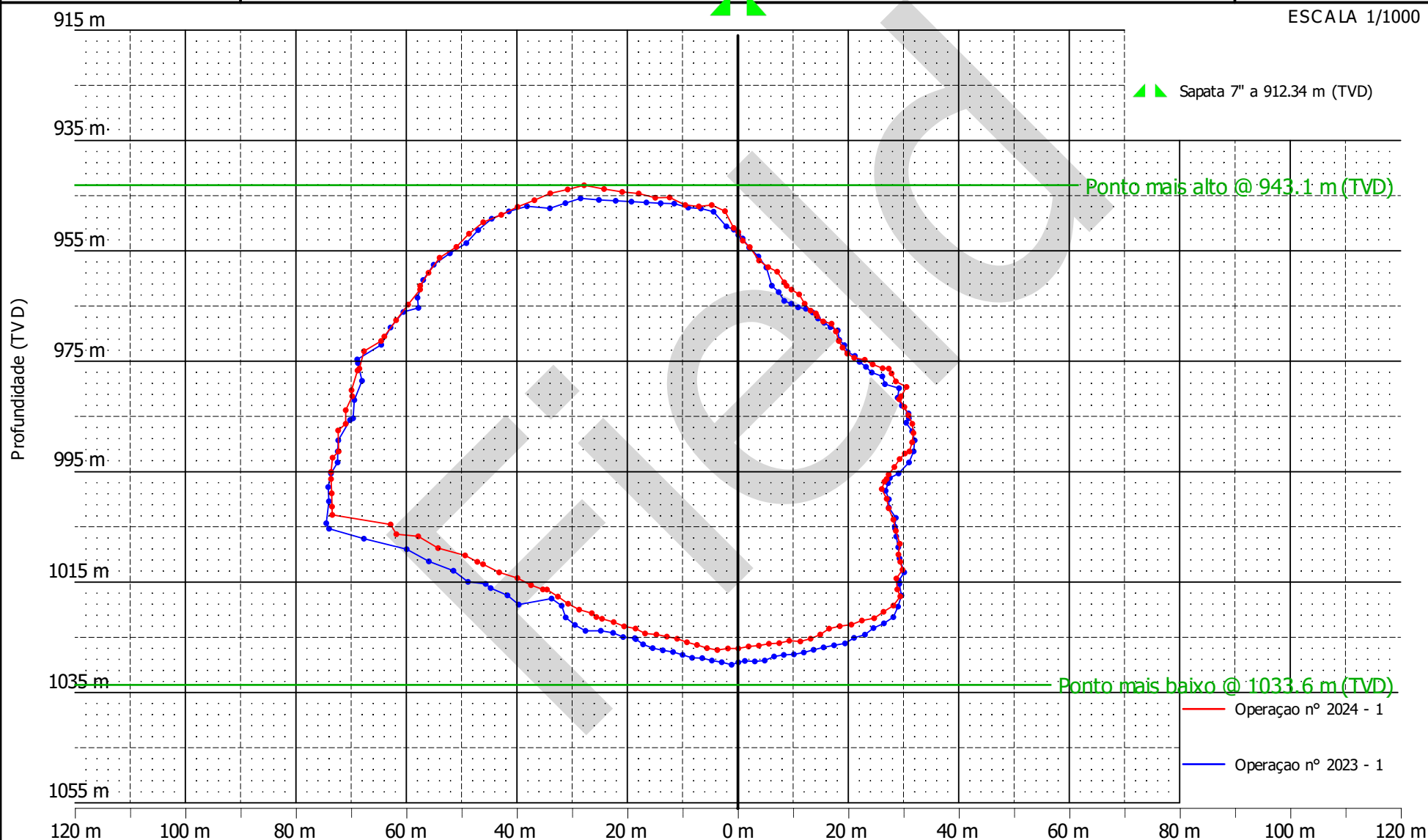
CAVIDADE : M#30
OPERAÇÃO Nº : 8



SEÇÃO VERTICAL

N340 ← 33 → N160

ESCALA 1/1000





CLIENTE : BRASKEM
DATA : 25/04/2024

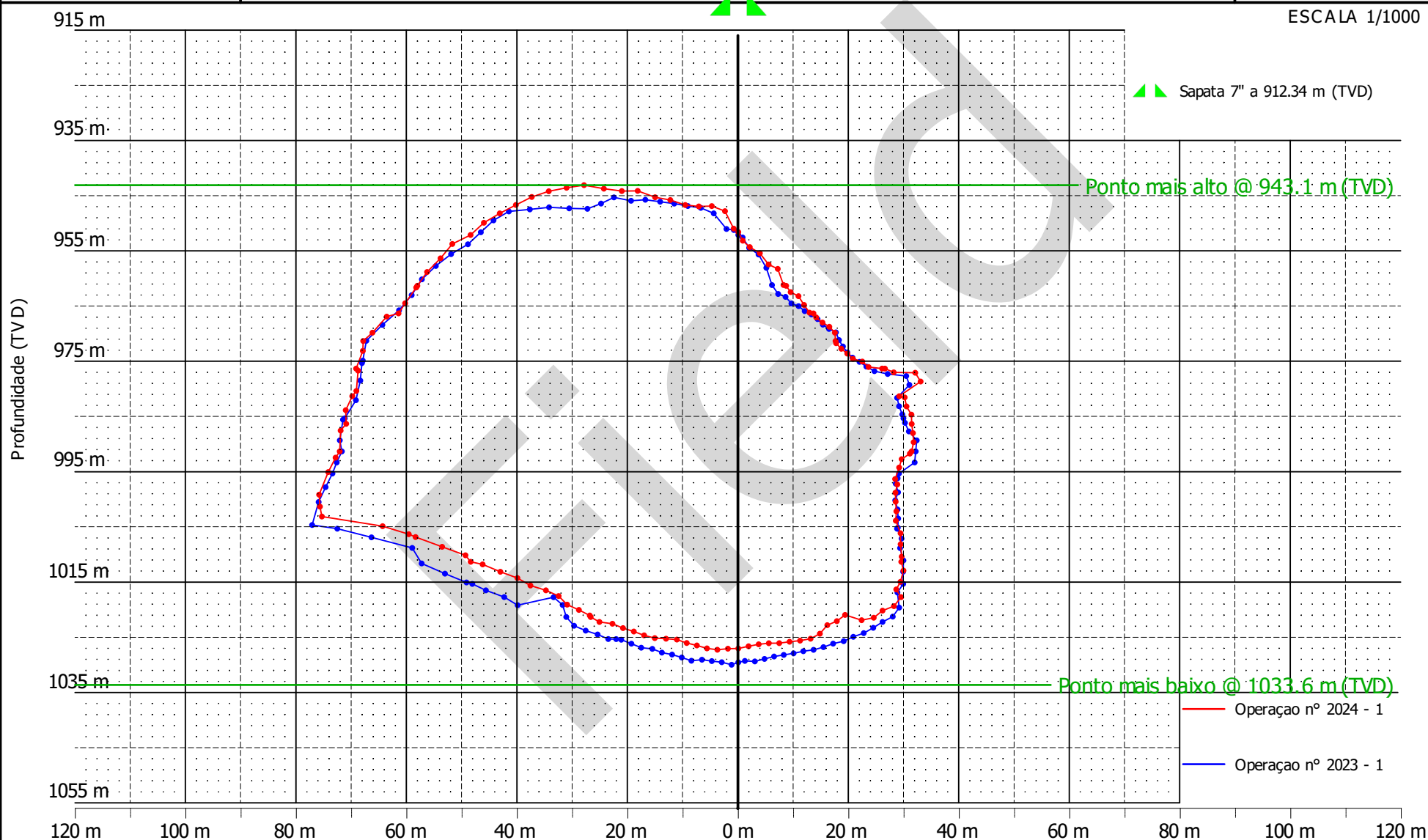
CAVIDADE : M#30
OPERAÇÃO Nº : 8



SEÇÃO VERTICAL

N345 ← 34 → N165

ESCALA 1/1000





CLIENTE : BRASKEM
DATA : 25/04/2024

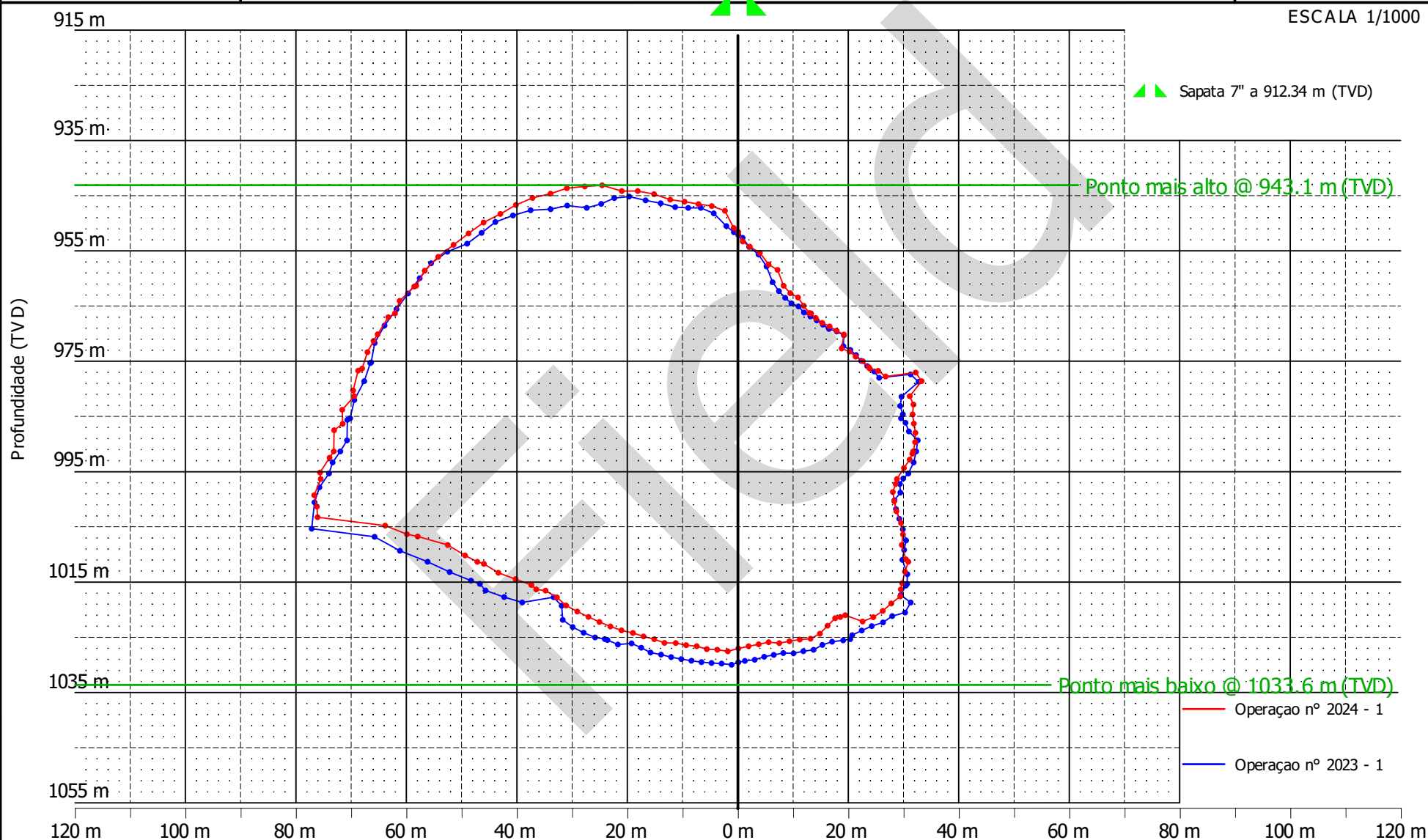
CAVIDADE : M#30
OPERAÇÃO Nº : 8



SEÇÃO VERTICAL

N350 ← 35 → N170

ESCALA 1/1000





CLIENTE : BRASKEM
DATA : 25/04/2024

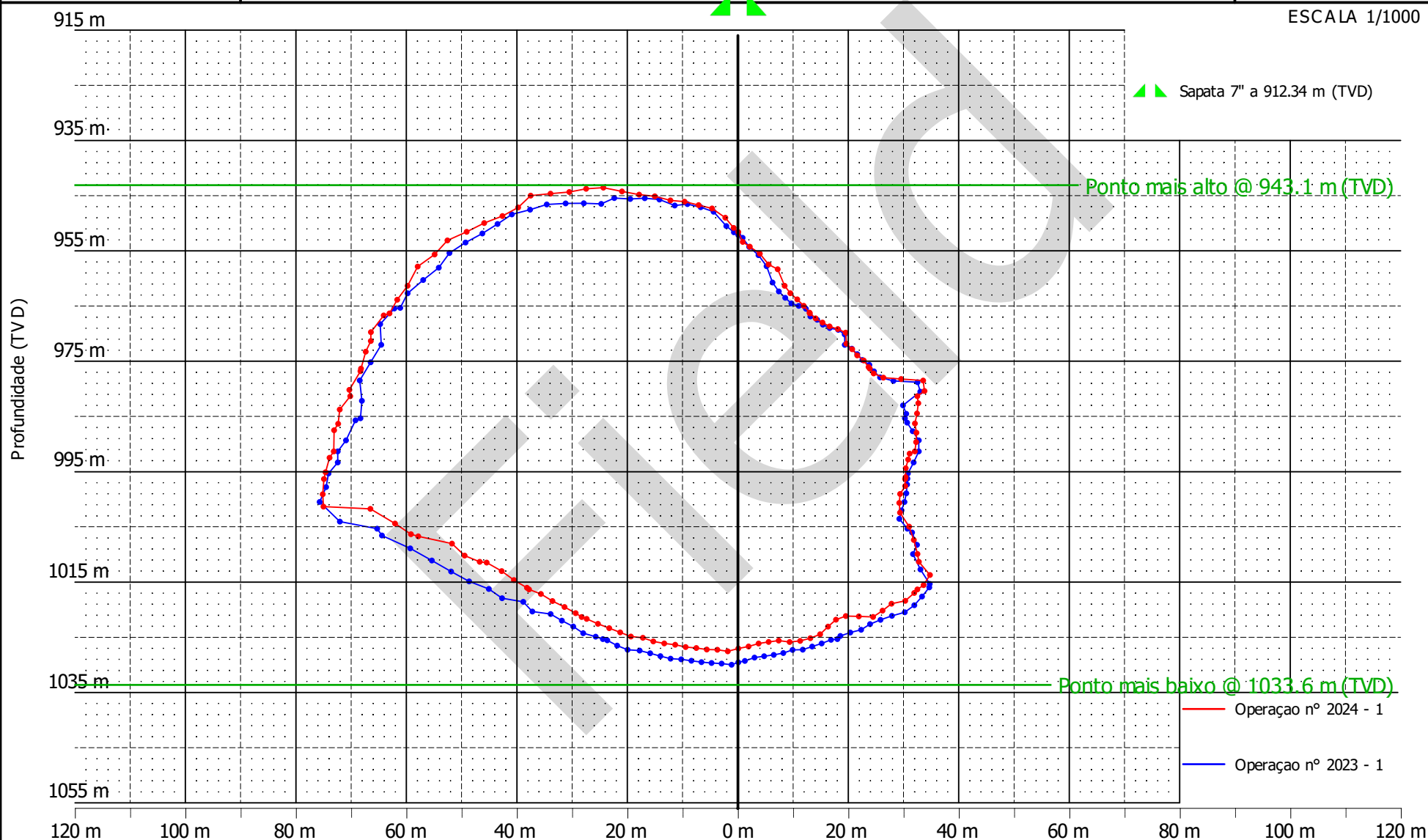
CAVIDADE : M#30
OPERAÇÃO Nº : 8



SEÇÃO VERTICAL

N355 ← 36 → N175

ESCALA 1/1000





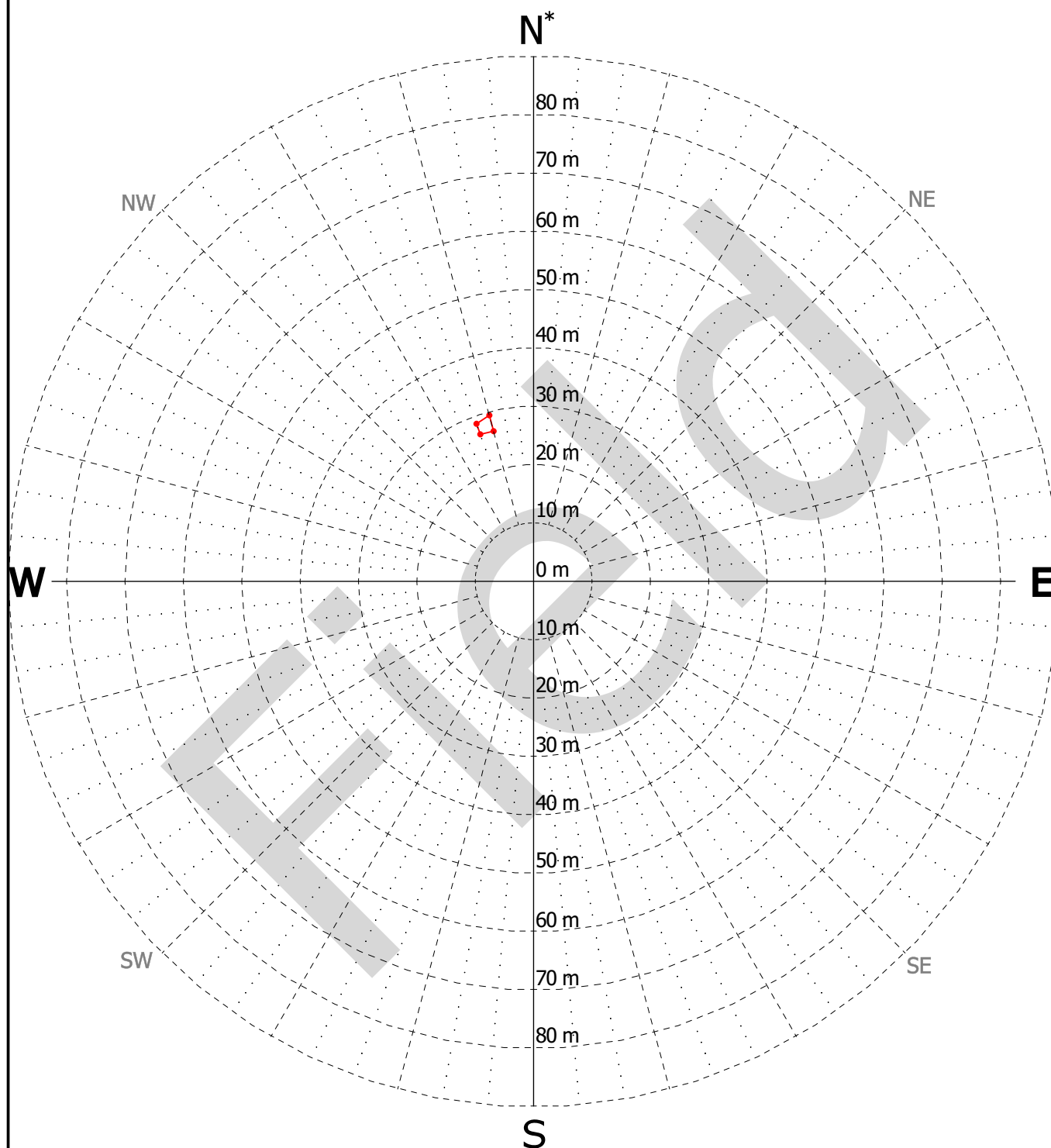
CLIENTE : BRASKEM
DATA : 25/04/2024

CAVIDADE : M#30
OPERAÇÃO Nº : 8



SEÇÃO HORIZONTAL
983 m (TVD : 943.34 m)

ESCALA 1/1000



— Operação nº 2024 - 1

— Operação nº 2023 - 1

Max raio : 29.45 m
Orientação máximo raio* : N345
Superfície : 5.75 m²
Máxima distância : 3.61 m

*Todas as seções estão orientadas para o Norte Geográfico.

Dedinação Magnética = -22.1°

Os resultados apresentados nesse relatório de campo não foram revisados ou validados e não são, desta forma, definitivos. eles não podem, em nenhum caso, ser utilizados como suporte de interpretação e devem ser considerados apenas como à título indicativo. a empresa FLODIM se afasta de toda e qualquer responsabilidade no uso dessas informações temporárias para fins de tomada de decisão



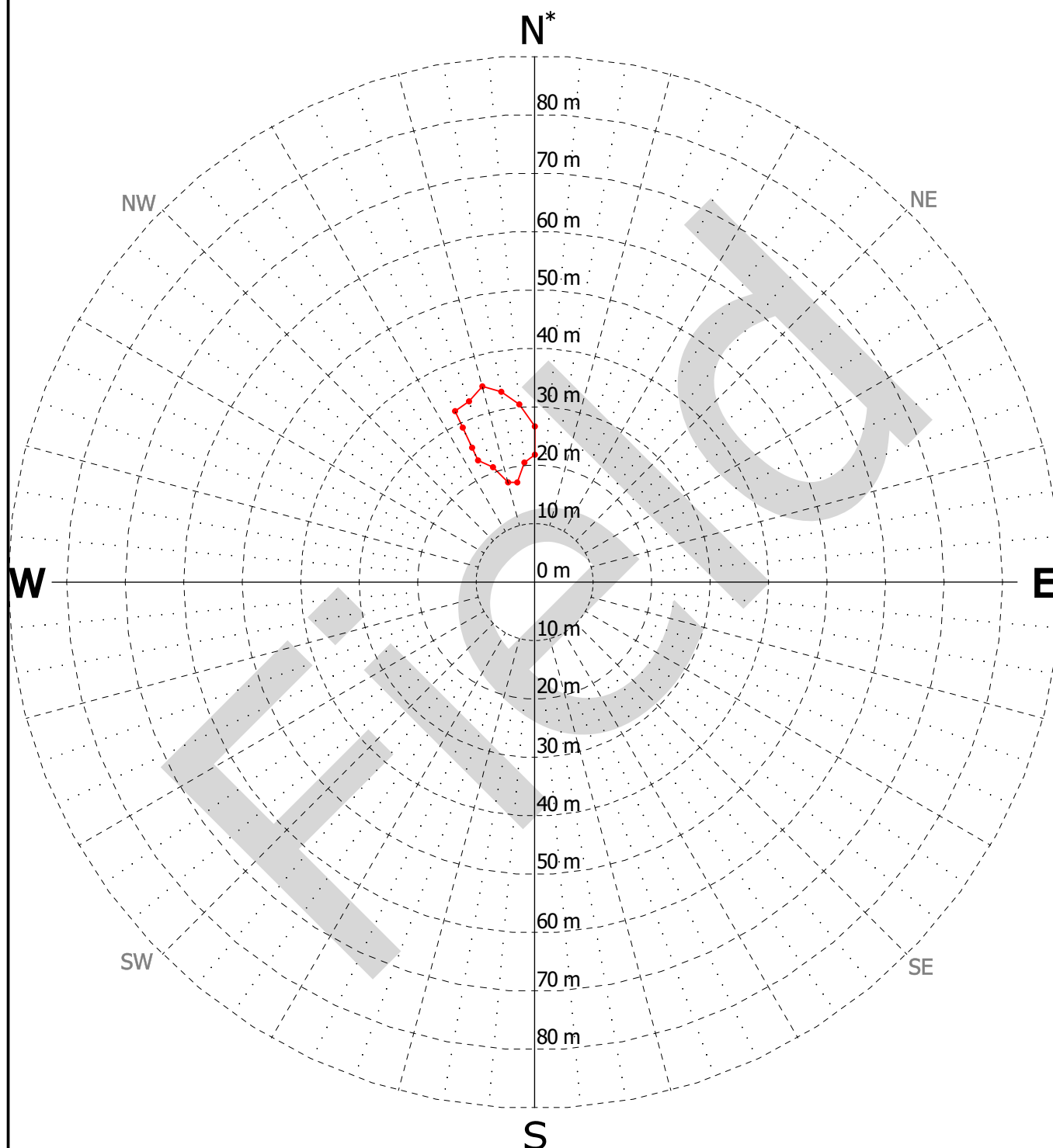
CLIENTE : BRASKEM
DATA : 25/04/2024

CAVIDADE : M#30
OPERAÇÃO Nº : 8



SEÇÃO HORIZONTAL
984 m (TVD : 944.34 m)

ESCALA 1/1000



— Operação nº 2024 - 1

— Operação nº 2023 - 1

Max raio : 34.67 m
Orientação máximo raio* : N345
Superfície : 139.91 m²
Máxima distância : 17.47 m

*Todas as seções estão orientadas para o Norte Geográfico.

Dedinação Magnética = -22.1°

Os resultados apresentados nesse relatório de campo não foram revisados ou validados e não são, desta forma, definitivos. eles não podem, em nenhum caso, ser utilizados como suporte de interpretação e devem ser considerados apenas como à título indicativo. a empresa FLODIM se afasta de toda e qualquer responsabilidade no uso dessas informações temporárias para fins de tomada de decisão



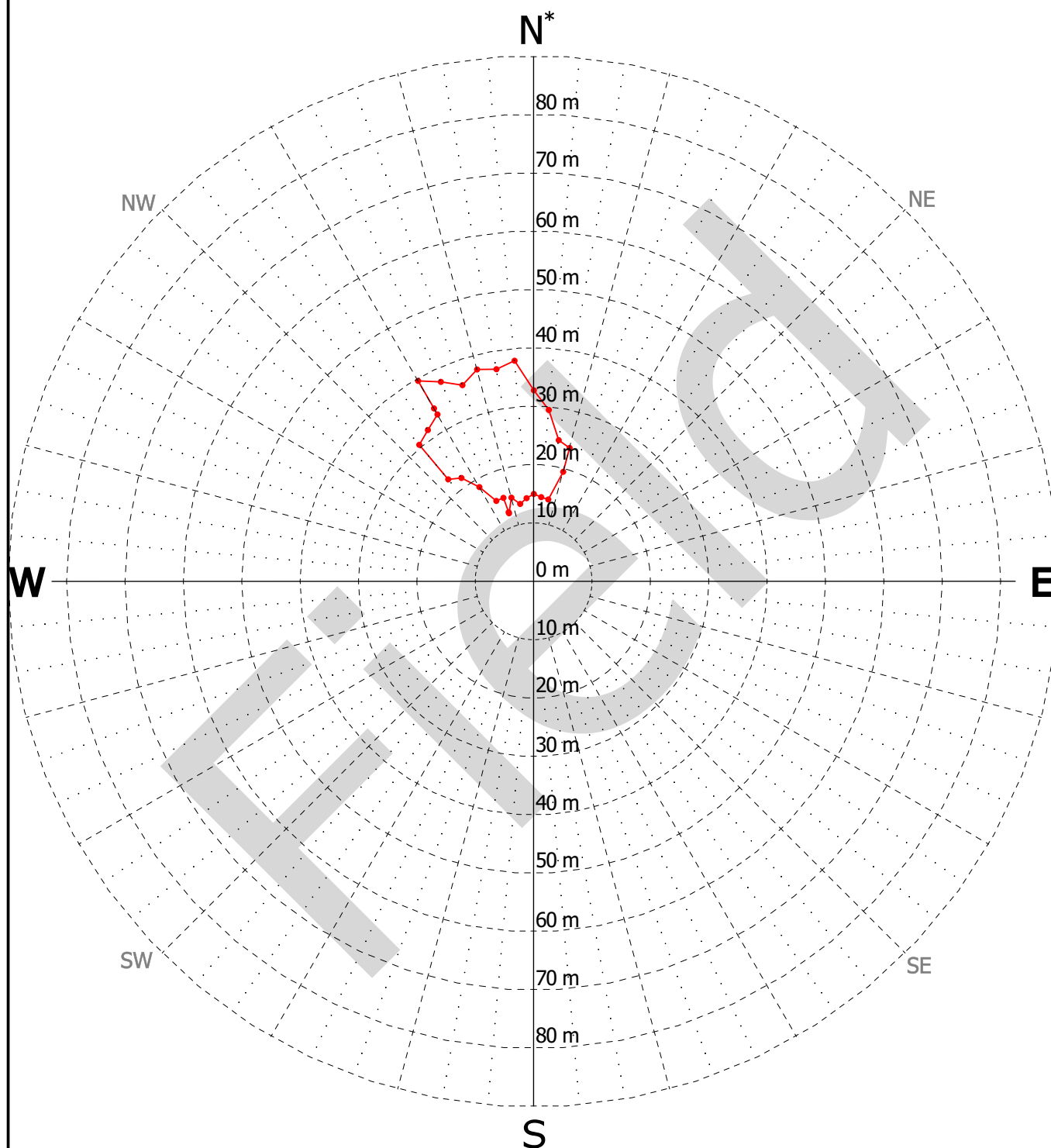
CLIENTE : BRASKEM
DATA : 25/04/2024

CAVIDADE : M#30
OPERAÇÃO Nº : 8



SEÇÃO HORIZONTAL
985 m (TVD : 945.34 m)

ESCALA 1/1000



— Operação n° 2024 - 1

— Operação n° 2023 - 1

Max raio	: 39.65 m
Orientação máximo raio*	: N330
Superfície	: 417.87 m ²
Máxima distância	: 30.15 m

*Todas as seções estão orientadas para o Norte Geográfico.

Dedinação Magnética = -22.1°

Os resultados apresentados nesse relatório de campo não foram revisados ou validados e não são, desta forma, definitivos. eles não podem, em nenhum caso, ser utilizados como suporte de interpretação e devem ser considerados apenas como à título indicativo. a empresa FLODIM se afasta de toda e qualquer responsabilidade no uso dessas informações temporárias para fins de tomada de decisão



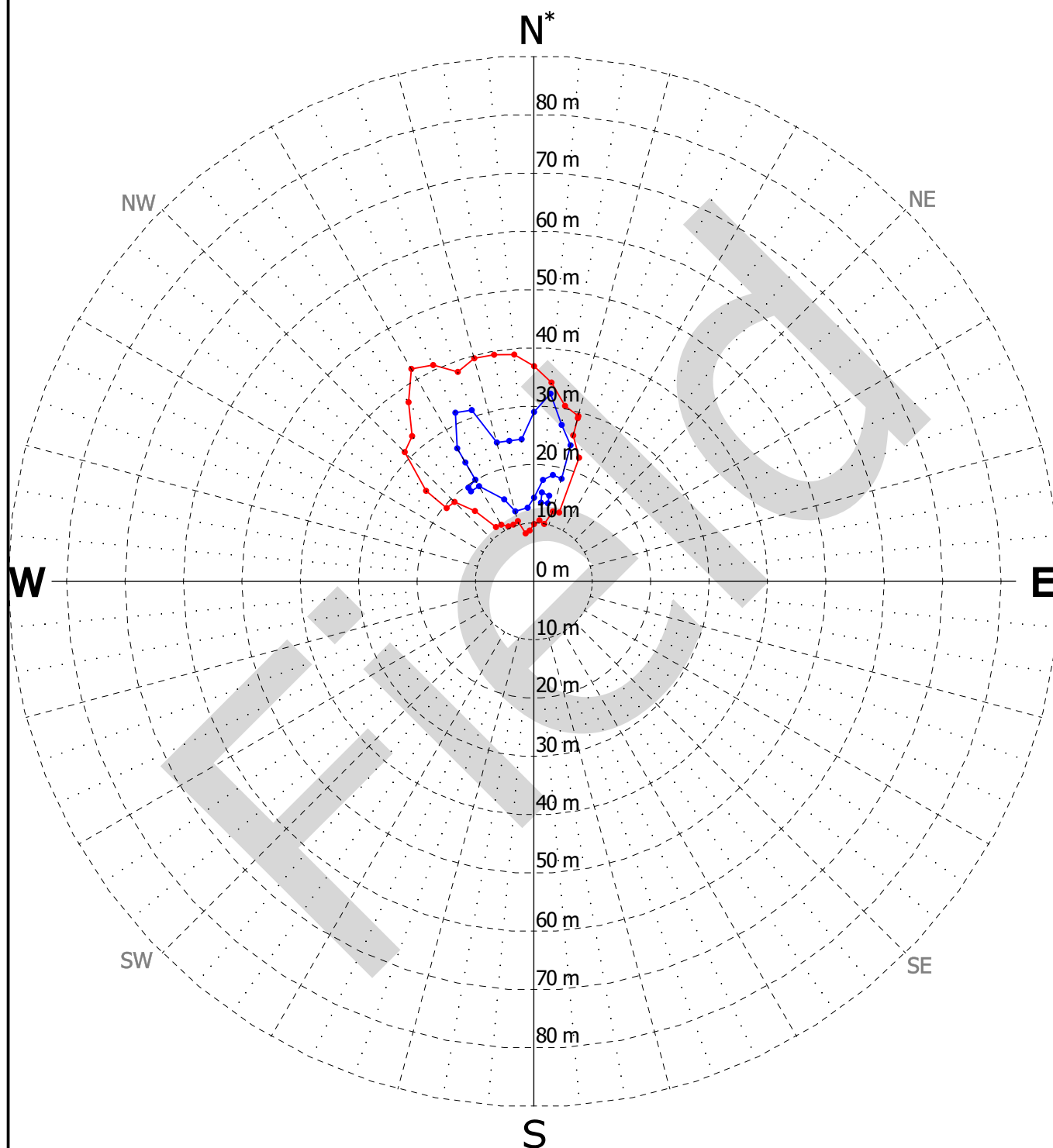
CLIENTE : BRASKEM
DATA : 25/04/2024

CAVIDADE : M#30
OPERAÇÃO Nº : 8



SEÇÃO HORIZONTAL
986 m (TVD : 946.34 m)

ESCALA 1/1000



— Operação n° 2024 - 1

— Operação n° 2023 - 1

Max raio	: 42.02 m
Orientação máximo raio*	: N330
Superfície	: 680.25 m ²
Máxima distância	: 35.28 m

*Todas as seções estão orientadas para o Norte Geográfico.

Dedinação Magnética = -22.1°

Os resultados apresentados nesse relatório de campo não foram revisados ou validados e não são, desta forma, definitivos. eles não podem, em nenhum caso, ser utilizados como suporte de interpretação e devem ser considerados apenas como à título indicativo. a empresa FLODIM se afasta de toda e qualquer responsabilidade no uso dessas informações temporárias para fins de tomada de decisão



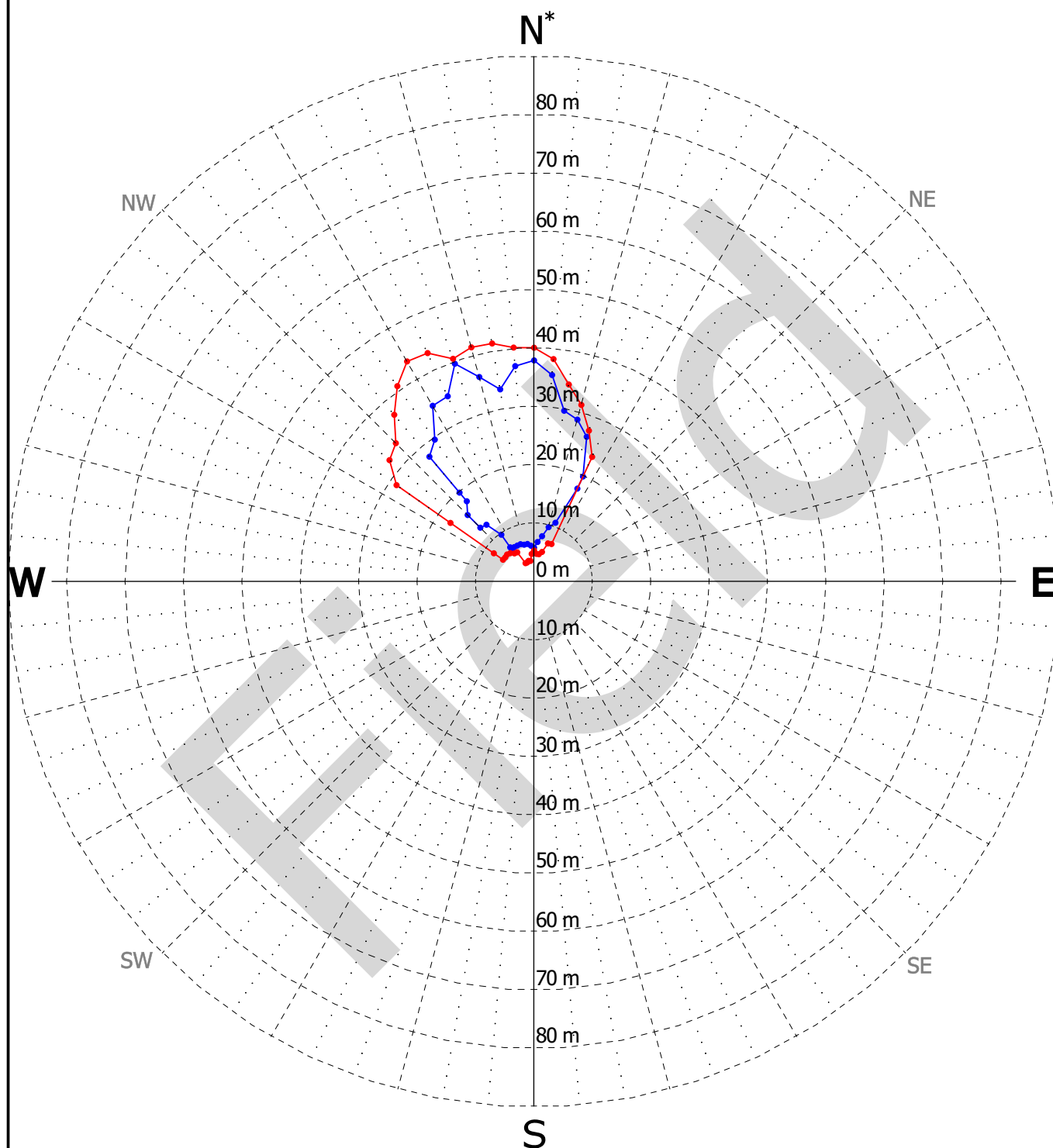
CLIENTE : BRASKEM
DATA : 25/04/2024

CAVIDADE : M#30
OPERAÇÃO Nº : 8



SEÇÃO HORIZONTAL
987 m (TVD : 947.34 m)

ESCALA 1/1000



— Operação nº 2024 - 1

— Operação nº 2023 - 1

Max raio	: 43.49 m
Orientação máximo raio*	: N330
Superfície	: 950.46 m ²
Máxima distância	: 40.15 m

*Todas as seções estão orientadas para o Norte Geográfico.

Dedinação Magnética = -22.1°

Os resultados apresentados nesse relatório de campo não foram revisados ou validados e não são, desta forma, definitivos. eles não podem, em nenhum caso, ser utilizados como suporte de interpretação e devem ser considerados apenas como à título indicativo. a empresa FLODIM se afasta de toda e qualquer responsabilidade no uso dessas informações temporárias para fins de tomada de decisão



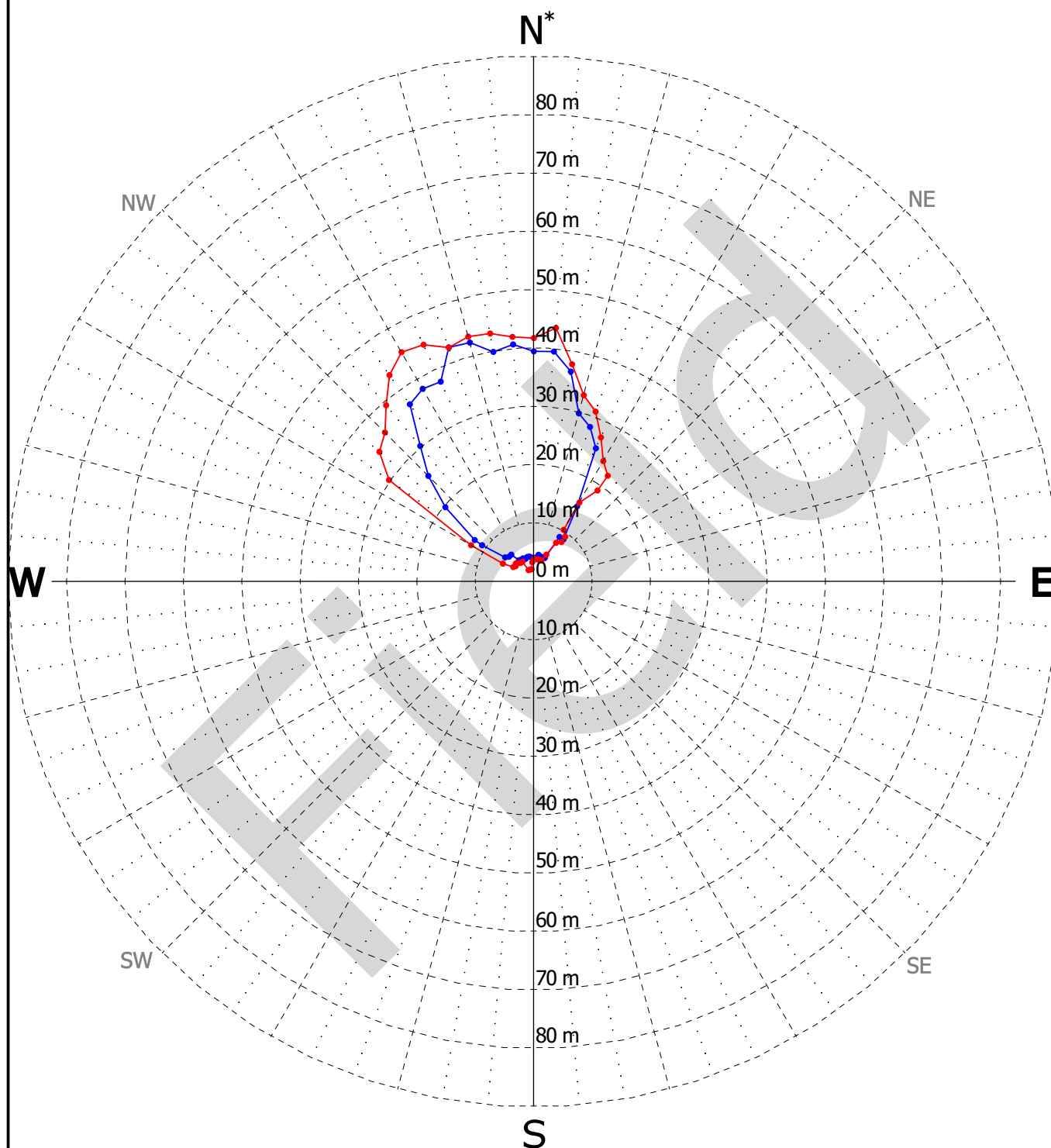
CLIENTE : BRASKEM
DATA : 25/04/2024

CAVIDADE : M#30
OPERAÇÃO Nº : 8



SEÇÃO HORIZONTAL
988 m (TVD : 948.34 m)

ESCALA 1/1000



— Operação nº 2024 - 1

— Operação nº 2023 - 1

Max raio	: 45.32 m
Orientação máximo raio*	: N330
Superfície	: 1140.00 m ²
Máxima distância	: 43.34 m

*Todas as seções estão orientadas para o Norte Geográfico.

Dedinação Magnética = -22.1°

Os resultados apresentados nesse relatório de campo não foram revisados ou validados e não são, desta forma, definitivos. eles não podem, em nenhum caso, ser utilizados como suporte de interpretação e devem ser considerados apenas como à título indicativo. a empresa FLODIM se afasta de toda e qualquer responsabilidade no uso dessas informações temporárias para fins de tomada de decisão



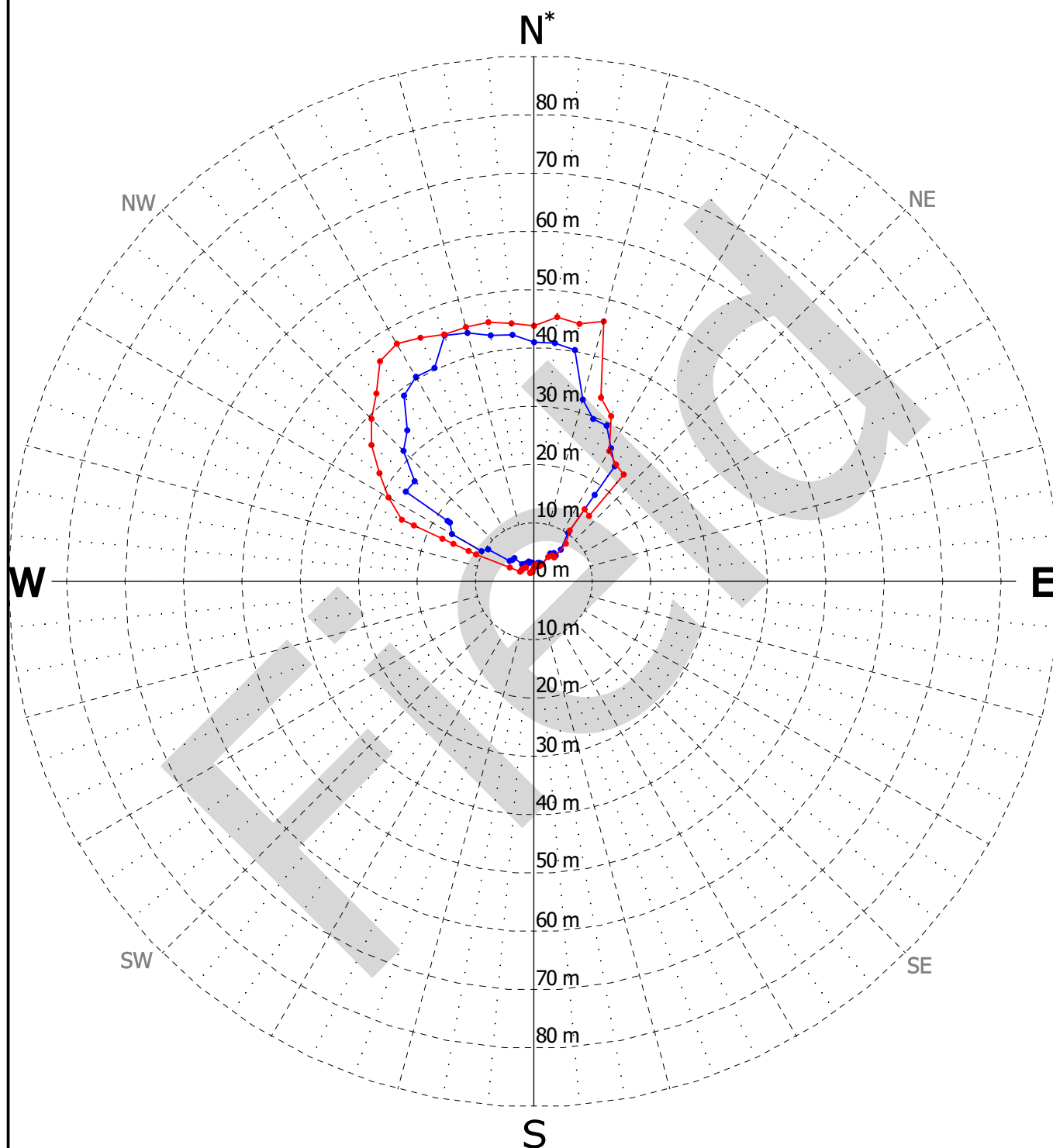
CLIENTE : BRASKEM
DATA : 25/04/2024

CAVIDADE : M#30
OPERAÇÃO Nº : 8



SEÇÃO HORIZONTAL
989 m (TVD : 949.34 m)

ESCALA 1/1000



— Operação nº 2024 - 1

— Operação nº 2023 - 1

Max raio	: 46.99 m
Orientação máximo raio*	: N330
Superfície	: 1418.75 m ²
Máxima distância	: 48.46 m

*Todas as seções estão orientadas para o Norte Geográfico.

Dedinação Magnética = -22.1°

Os resultados apresentados nesse relatório de campo não foram revisados ou validados e não são, desta forma, definitivos. eles não podem, em nenhum caso, ser utilizados como suporte de interpretação e devem ser considerados apenas como à título indicativo. a empresa FLODIM se afasta de toda e qualquer responsabilidade no uso dessas informações temporárias para fins de tomada de decisão



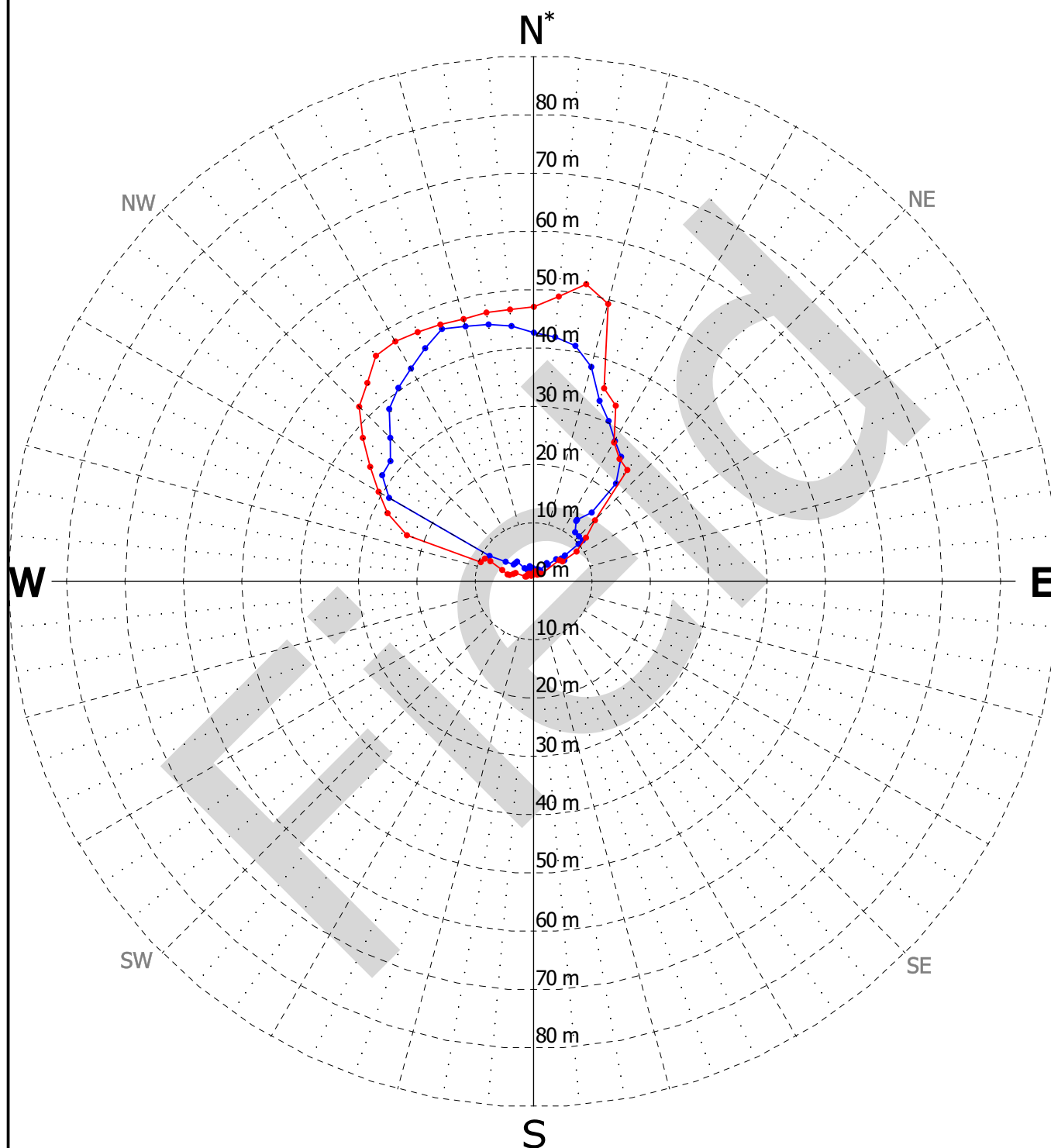
CLIENTE : BRASKEM
DATA : 25/04/2024

CAVIDADE : M#30
OPERAÇÃO Nº : 8



SEÇÃO HORIZONTAL
990 m (TVD : 950.34 m)

ESCALA 1/1000



— Operação nº 2024 - 1

— Operação nº 2023 - 1

Max raio	: 51.68 m
Orientação máximo raio*	: N10
Superfície	: 1650.78 m ²
Máxima distância	: 52.83 m

*Todas as seções estão orientadas para o Norte Geográfico.

Dedinação Magnética = -22.1°

Os resultados apresentados nesse relatório de campo não foram revisados ou validados e não são, desta forma, definitivos. eles não podem, em nenhum caso, ser utilizados como suporte de interpretação e devem ser considerados apenas como à título indicativo. a empresa FLODIM se afasta de toda e qualquer responsabilidade no uso dessas informações temporárias para fins de tomada de decisão



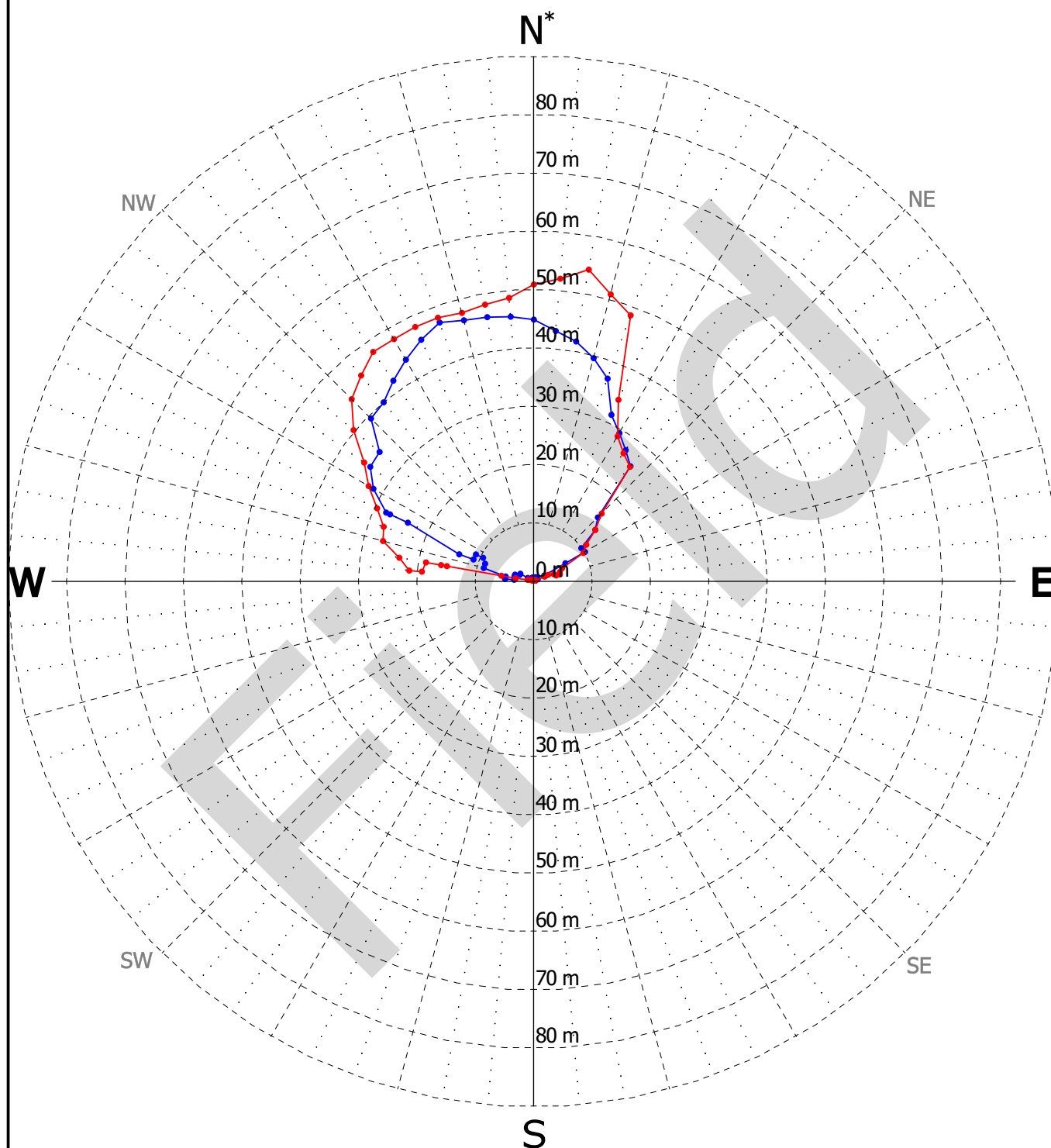
CLIENTE : BRASKEM
DATA : 25/04/2024

CAVIDADE : M#30
OPERAÇÃO Nº : 8



SEÇÃO HORIZONTAL
991 m (TVD : 951.34 m)

ESCALA 1/1000



— Operação nº 2024 - 1

— Operação nº 2023 - 1

Max raio	: 54.20 m
Orientação máximo raio*	: N10
Superfície	: 1915.74 m ²
Máxima distância	: 60.00 m

*Todas as seções estão orientadas para o Norte Geográfico.

Dedinação Magnética = -22.1°

Os resultados apresentados nesse relatório de campo não foram revisados ou validados e não são, desta forma, definitivos. eles não podem, em nenhum caso, ser utilizados como suporte de interpretação e devem ser considerados apenas como à título indicativo. a empresa FLODIM se afasta de toda e qualquer responsabilidade no uso dessas informações temporárias para fins de tomada de decisão



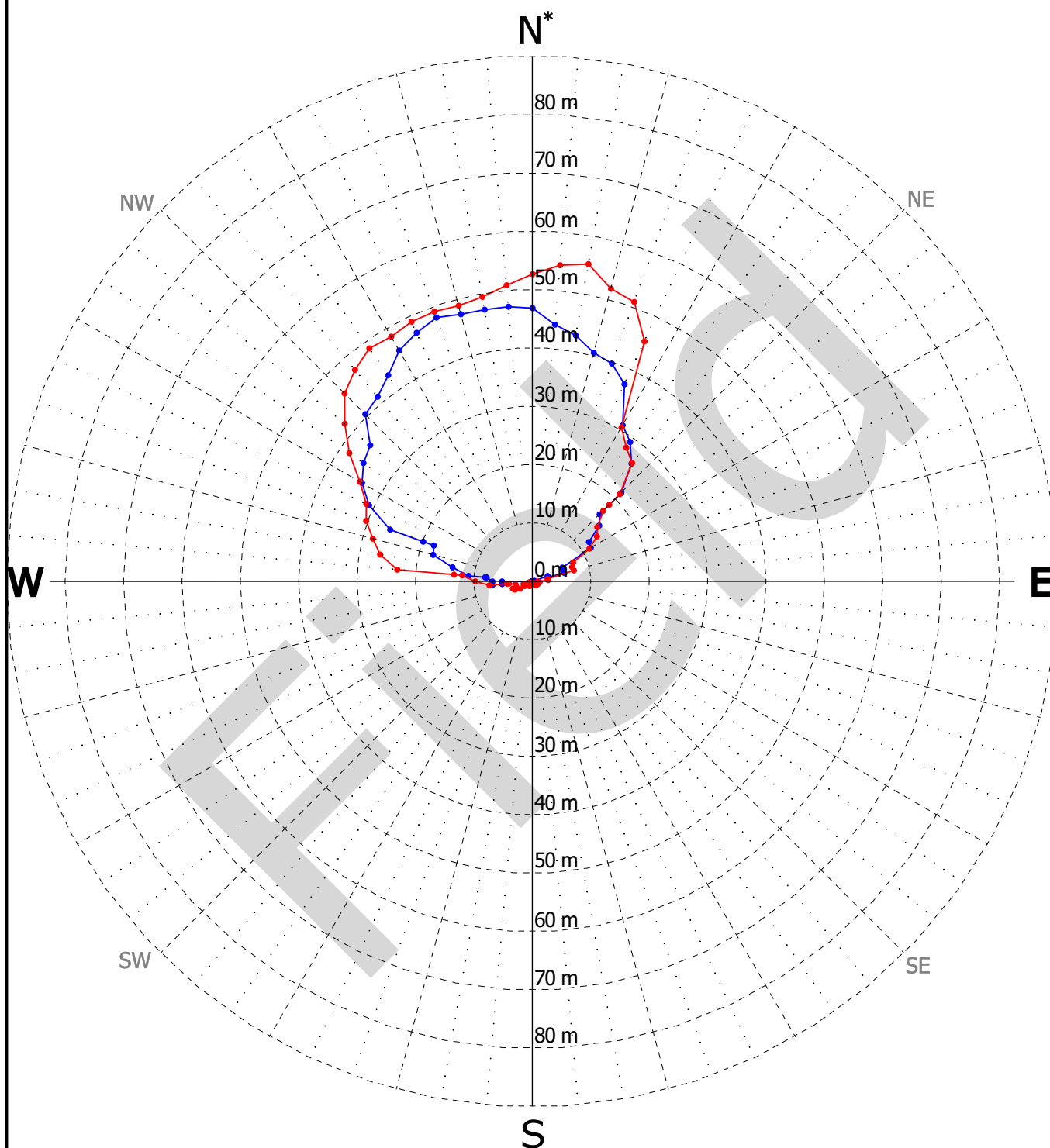
CLIENTE : BRASKEM
DATA : 25/04/2024

CAVIDADE : M#30
OPERAÇÃO Nº : 8



SEÇÃO HORIZONTAL
992 m (TVD : 952.34 m)

ESCALA 1/1000



— Operação nº 2024 - 1

— Operação nº 2023 - 1

Max raio	: 55.17 m
Orientação máximo raio*	: N10
Superfície	: 2133.76 m ²
Máxima distância	: 61.71 m

*Todas as seções estão orientadas para o Norte Geográfico.

Dedinação Magnética = -22.1°

Os resultados apresentados nesse relatório de campo não foram revisados ou validados e não são, desta forma, definitivos. eles não podem, em nenhum caso, ser utilizados como suporte de interpretação e devem ser considerados apenas como à título indicativo. a empresa FLODIM se afasta de toda e qualquer responsabilidade no uso dessas informações temporárias para fins de tomada de decisão



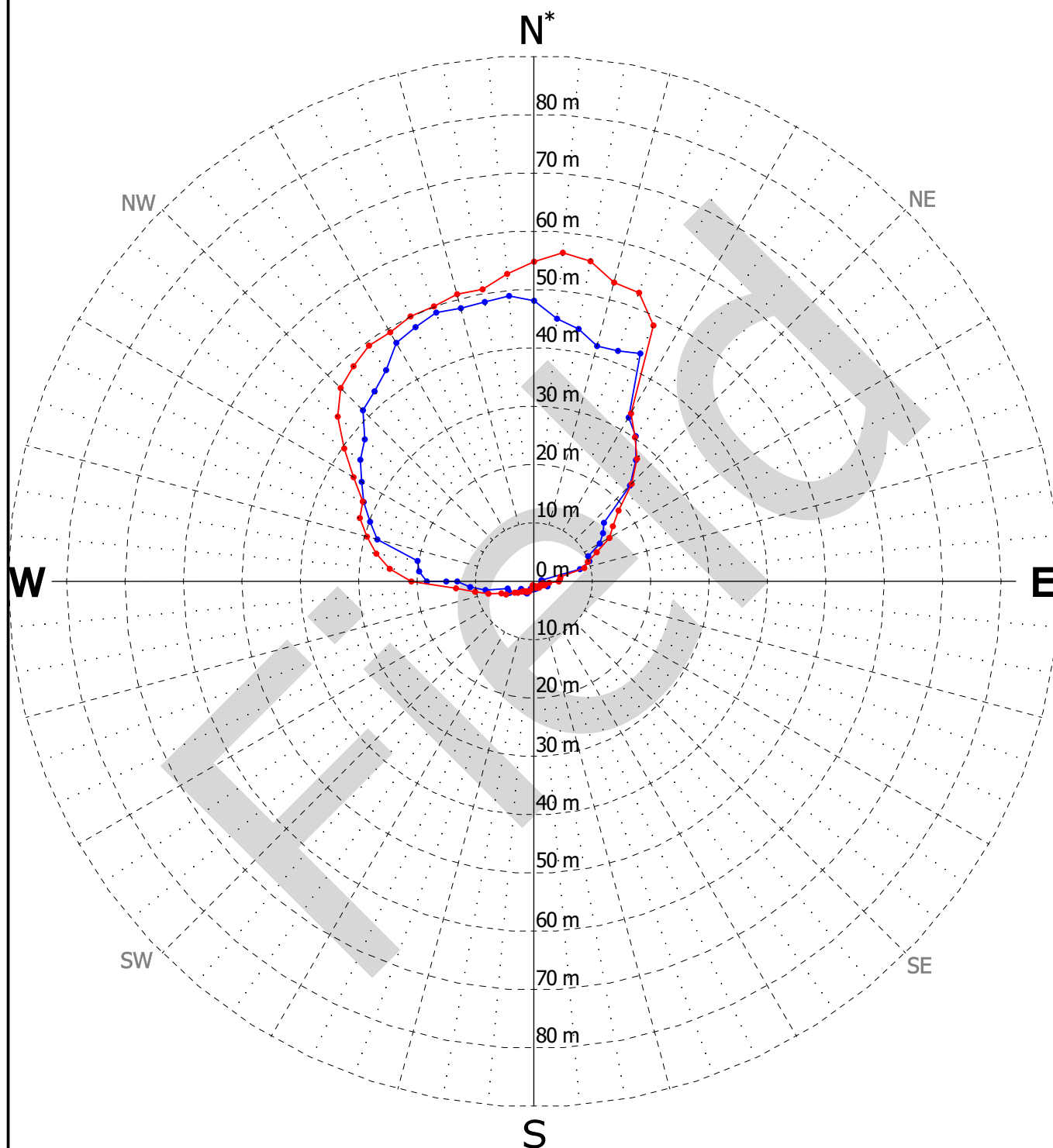
CLIENTE : BRASKEM
DATA : 25/04/2024

CAVIDADE : M#30
OPERAÇÃO Nº : 8



SEÇÃO HORIZONTAL
993 m (TVD : 953.34 m)

ESCALA 1/1000



— Operação nº 2024 - 1

— Operação nº 2023 - 1

Max raio	: 56.49 m
Orientação máximo raio*	: N5
Superfície	: 2346.30 m ²
Máxima distância	: 63.69 m

*Todas as seções estão orientadas para o Norte Geográfico.

Dedinação Magnética = -22.1°

Os resultados apresentados nesse relatório de campo não foram revisados ou validados e não são, desta forma, definitivos. eles não podem, em nenhum caso, ser utilizados como suporte de interpretação e devem ser considerados apenas como à título indicativo. a empresa FLODIM se afasta de toda e qualquer responsabilidade no uso dessas informações temporárias para fins de tomada de decisão



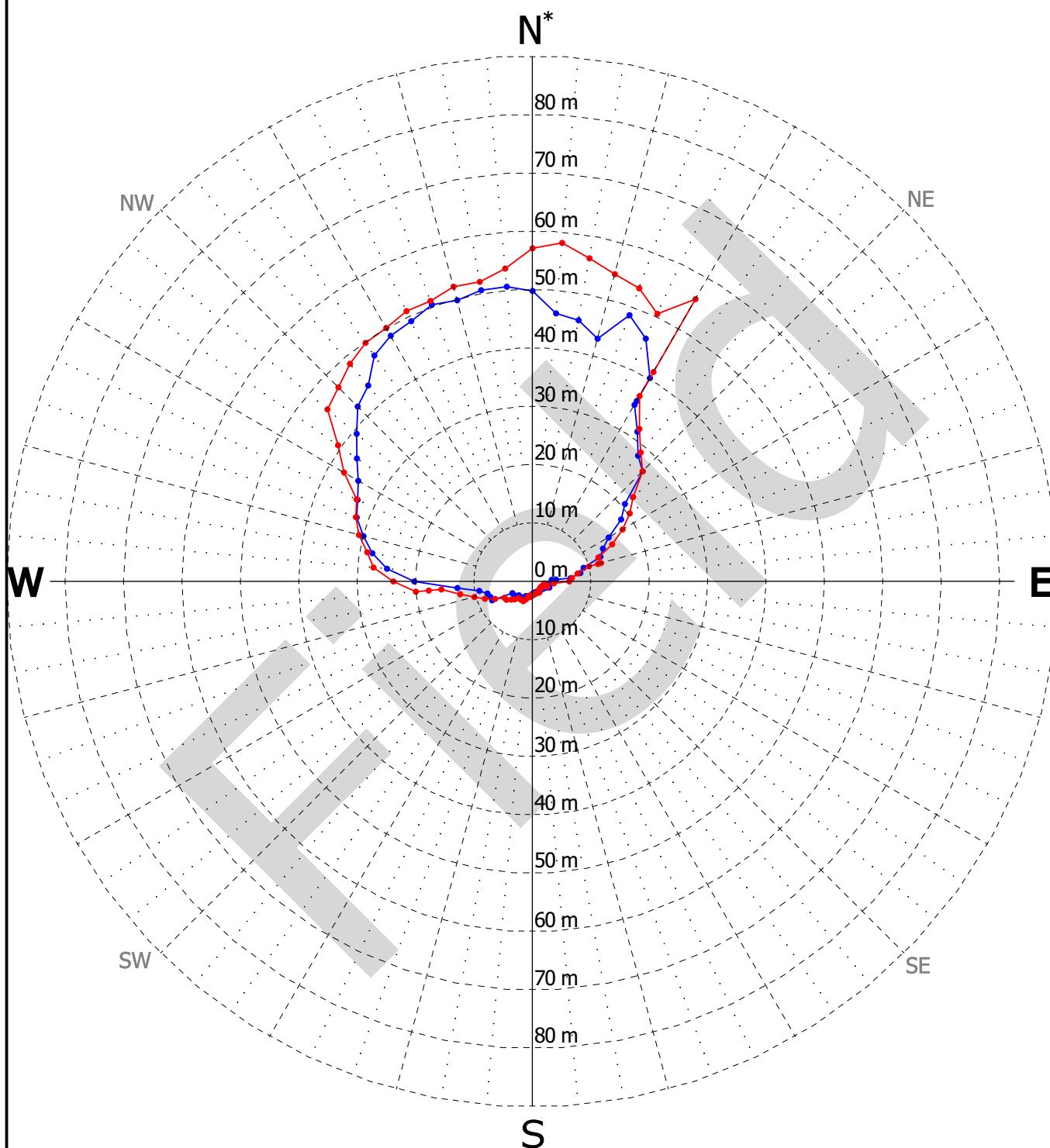
CLIENTE : BRASKEM
DATA : 25/04/2024

CAVIDADE : M#30
OPERAÇÃO Nº : 8



SEÇÃO HORIZONTAL
994 m (TVD : 954.34 m)

ESCALA 1/1000



— Operação nº 2024 - 1

— Operação nº 2023 - 1

Max raio	: 58.18 m
Orientação máximo raio*	: N5
Superfície	: 2578.41 m ²
Máxima distância	: 71.77 m

*Todas as seções estão orientadas para o Norte Geográfico.

Dedinação Magnética = -22.1°

Os resultados apresentados nesse relatório de campo não foram revisados ou validados e não são, desta forma, definitivos. eles não podem, em nenhum caso, ser utilizados como suporte de interpretação e devem ser considerados apenas como à título indicativo. a empresa FLODIM se afasta de toda e qualquer responsabilidade no uso dessas informações temporárias para fins de tomada de decisão



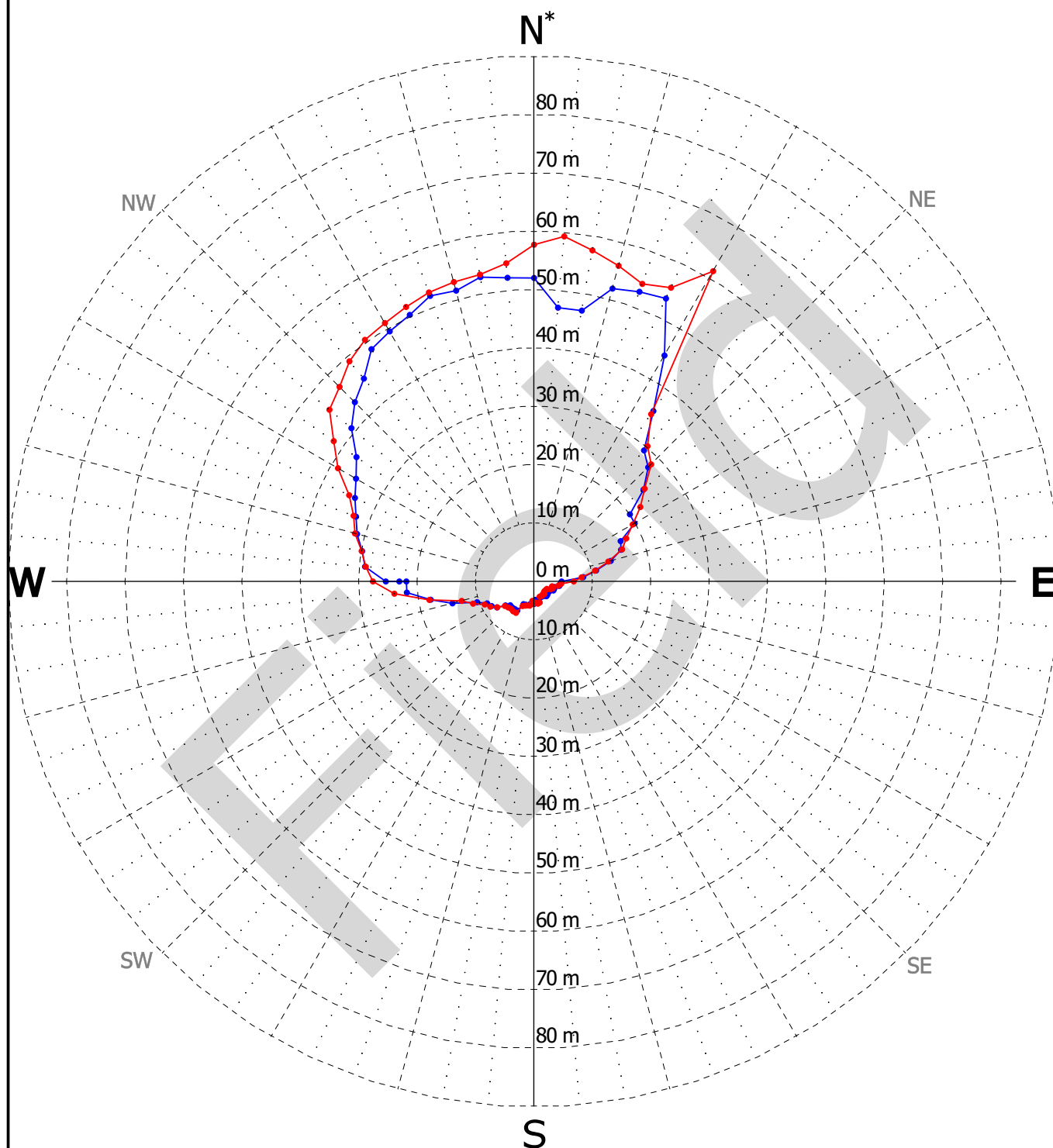
CLIENTE : BRASKEM
DATA : 25/04/2024

CAVIDADE : M#30
OPERAÇÃO Nº : 8



SEÇÃO HORIZONTAL
995 m (TVD : 955.34 m)

ESCALA 1/1000



— Operação nº 2024 - 1

— Operação nº 2023 - 1

Max raio	: 61.33 m
Orientação máximo raio*	: N30
Superfície	: 2828.27 m ²
Máxima distância	: 78.84 m

*Todas as seções estão orientadas para o Norte Geográfico.

Dedinação Magnética = -22.1°

Os resultados apresentados nesse relatório de campo não foram revisados ou validados e não são, desta forma, definitivos. eles não podem, em nenhum caso, ser utilizados como suporte de interpretação e devem ser considerados apenas como à título indicativo. a empresa FLODIM se afasta de toda e qualquer responsabilidade no uso dessas informações temporárias para fins de tomada de decisão



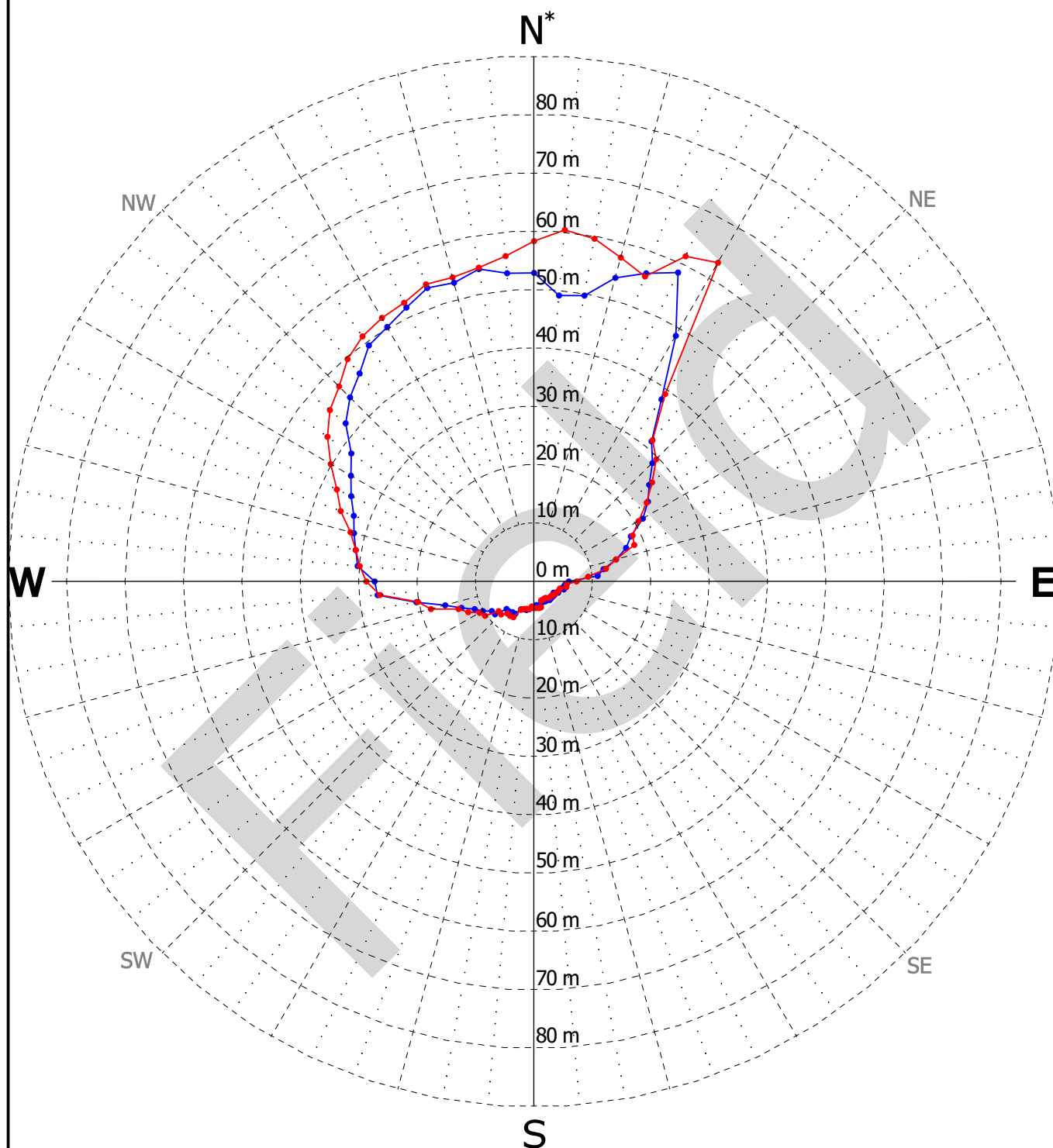
CLIENTE : BRASKEM
DATA : 25/04/2024

CAVIDADE : M#30
OPERAÇÃO Nº : 8



SEÇÃO HORIZONTAL
996 m (TVD : 956.34 m)

ESCALA 1/1000



— Operação nº 2024 - 1

— Operação nº 2023 - 1

Max raio	: 63.00 m
Orientação máximo raio*	: N30
Superfície	: 3048.18 m ²
Máxima distância	: 81.27 m

*Todas as seções estão orientadas para o Norte Geográfico.

Dedinação Magnética = -22.1°

Os resultados apresentados nesse relatório de campo não foram revisados ou validados e não são, desta forma, definitivos. eles não podem, em nenhum caso, ser utilizados como suporte de interpretação e devem ser considerados apenas como à título indicativo. a empresa FLODIM se afasta de toda e qualquer responsabilidade no uso dessas informações temporárias para fins de tomada de decisão



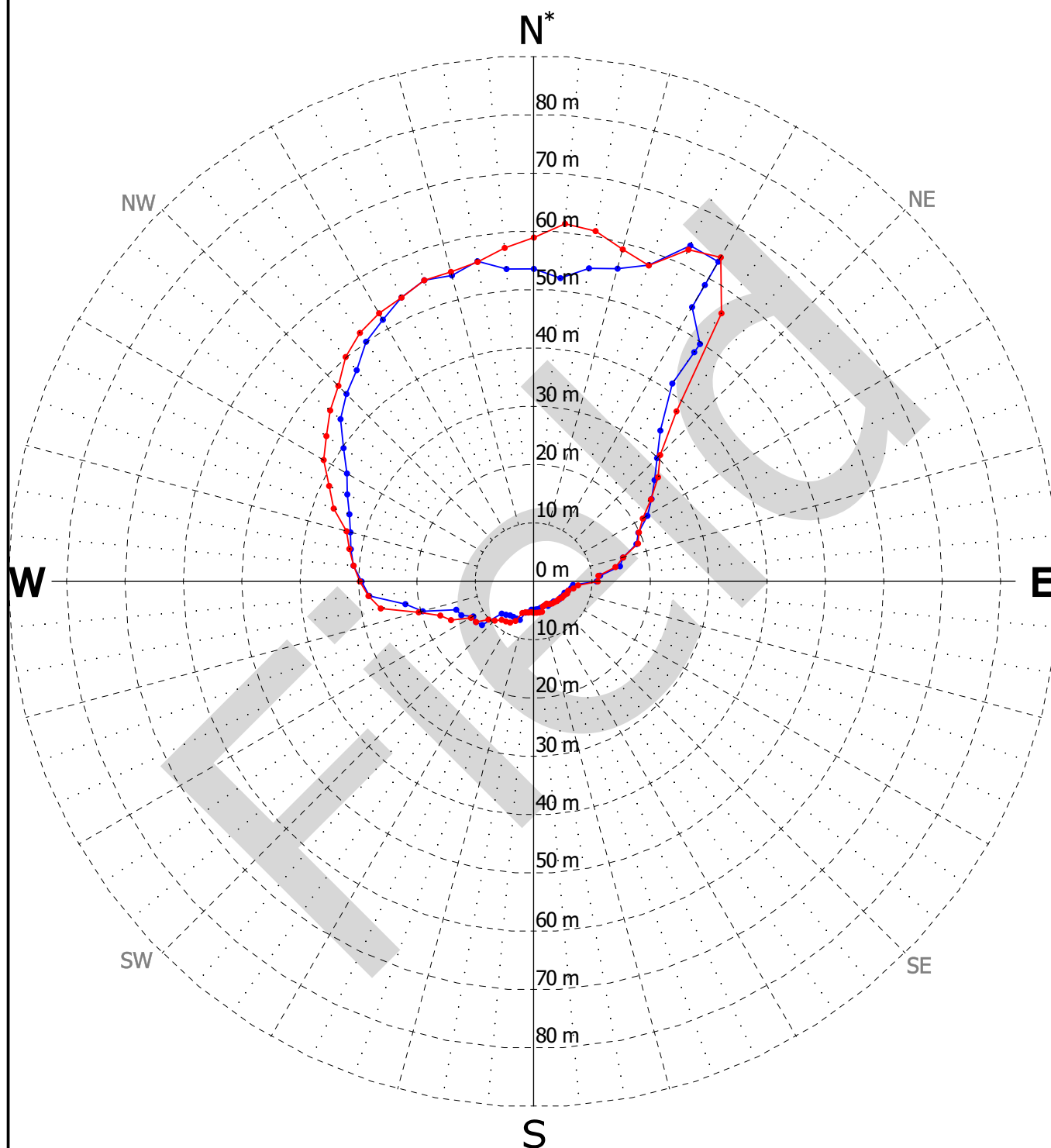
CLIENTE : BRASKEM
DATA : 25/04/2024

CAVIDADE : M#30
OPERAÇÃO Nº : 8



SEÇÃO HORIZONTAL
997 m (TVD : 957.34 m)

ESCALA 1/1000



— Operação nº 2024 - 1

— Operação nº 2023 - 1

Max raio	: 64.05 m
Orientação máximo raio*	: N30
Superfície	: 3318.30 m ²
Máxima distância	: 83.70 m

*Todas as seções estão orientadas para o Norte Geográfico.

Dedinação Magnética = -22.1°

Os resultados apresentados nesse relatório de campo não foram revisados ou validados e não são, desta forma, definitivos. eles não podem, em nenhum caso, ser utilizados como suporte de interpretação e devem ser considerados apenas como à título indicativo. a empresa FLODIM se afasta de toda e qualquer responsabilidade no uso dessas informações temporárias para fins de tomada de decisão



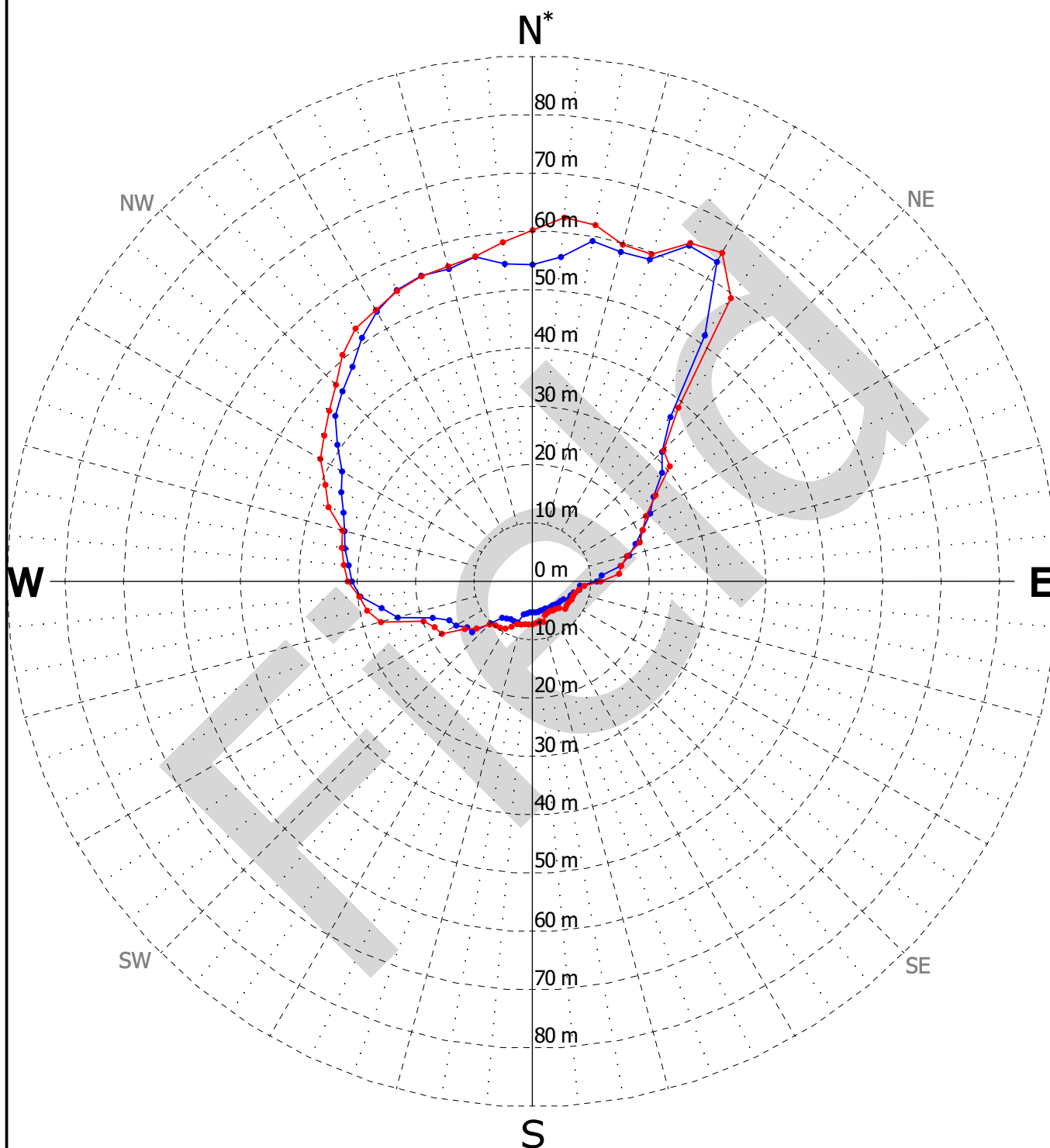
CLIENTE : BRASKEM
DATA : 25/04/2024

CAVIDADE : M#30
OPERAÇÃO Nº : 8



SEÇÃO HORIZONTAL
998 m (TVD : 958.34 m)

ESCALA 1/1000



— Operação nº 2024 - 1

— Operação nº 2023 - 1

Max raio	: 64.95 m
Orientação máximo raio*	: N30
Superfície	: 3525.16 m ²
Máxima distância	: 86.29 m

*Todas as seções estão orientadas para o Norte Geográfico.

Dedinação Magnética = -22.1°

Os resultados apresentados nesse relatório de campo não foram revisados ou validados e não são, desta forma, definitivos. eles não podem, em nenhum caso, ser utilizados como suporte de interpretação e devem ser considerados apenas como à título indicativo. a empresa FLODIM se afasta de toda e qualquer responsabilidade no uso dessas informações temporárias para fins de tomada de decisão



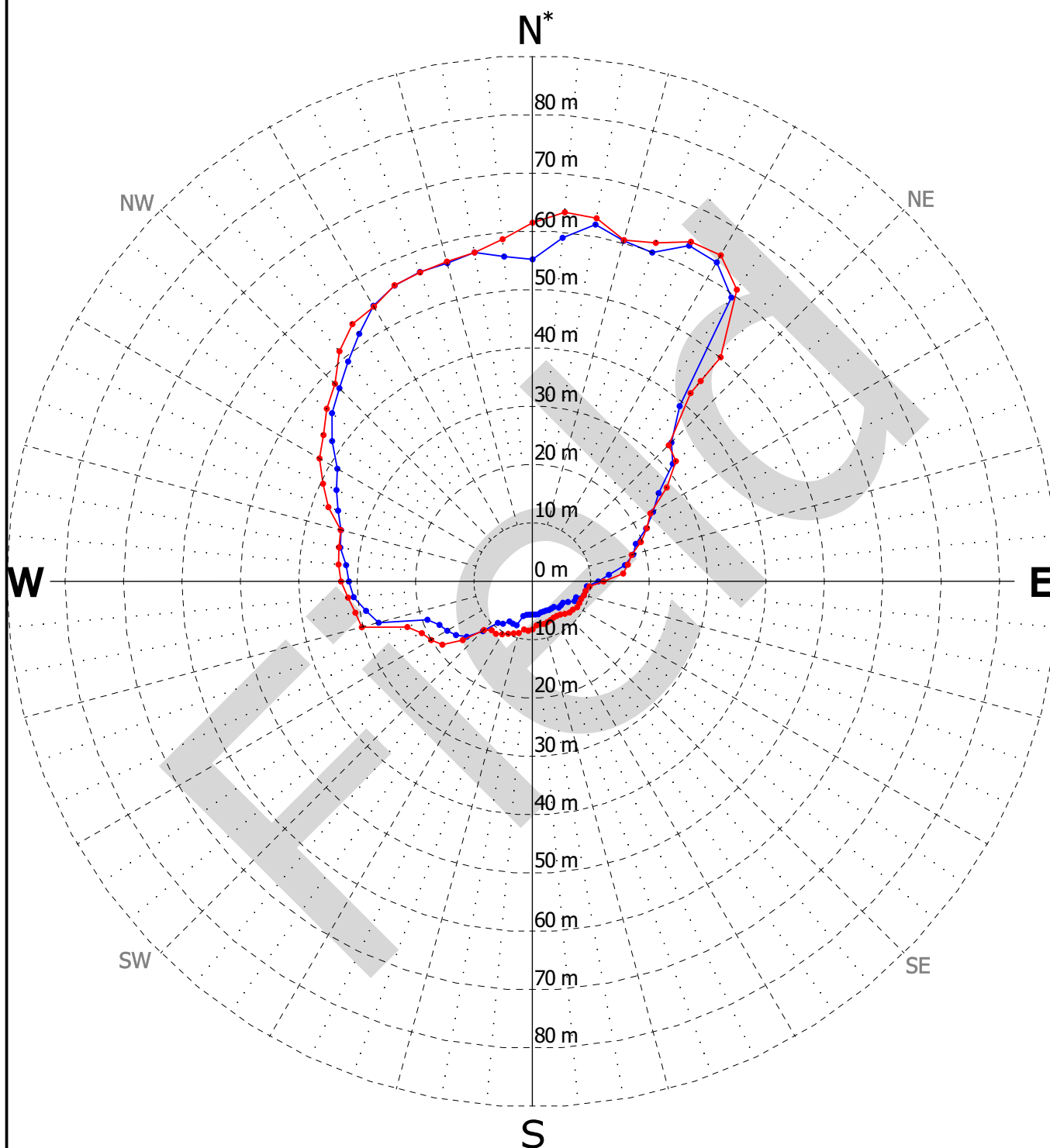
CLIENTE : BRASKEM
DATA : 25/04/2024

CAVIDADE : M#30
OPERAÇÃO Nº : 8



SEÇÃO HORIZONTAL
999 m (TVD : 959.34 m)

ESCALA 1/1000



— Operação nº 2024 - 1

— Operação nº 2023 - 1

Max raio	: 64.46 m
Orientação máximo raio*	: N30
Superfície	: 3729.98 m ²
Máxima distância	: 88.49 m

*Todas as seções estão orientadas para o Norte Geográfico.

Dedinação Magnética = -22.1°

Os resultados apresentados nesse relatório de campo não foram revisados ou validados e não são, desta forma, definitivos. eles não podem, em nenhum caso, ser utilizados como suporte de interpretação e devem ser considerados apenas como à título indicativo. a empresa FLODIM se afasta de toda e qualquer responsabilidade no uso dessas informações temporárias para fins de tomada de decisão



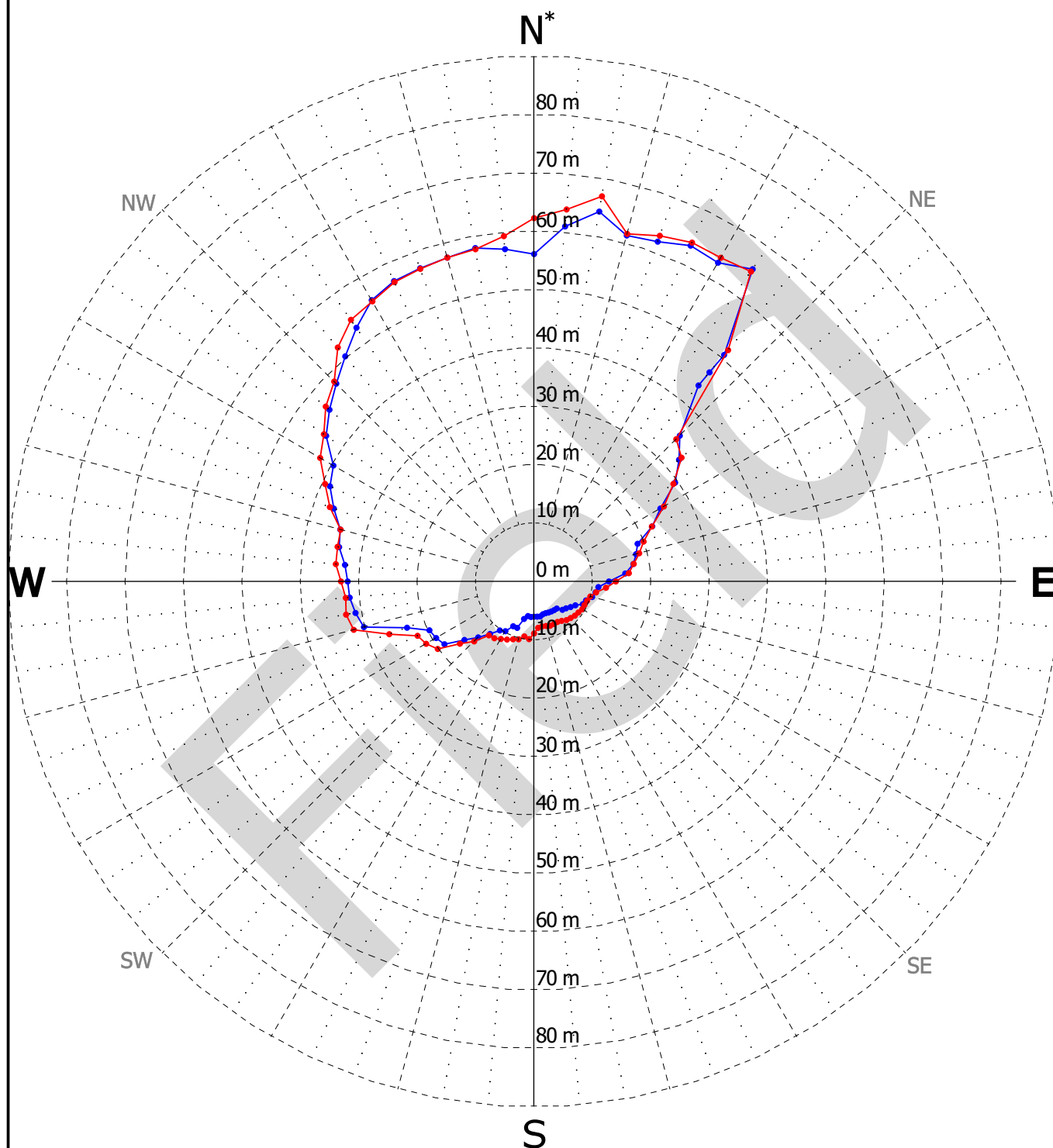
CLIENTE : BRASKEM
DATA : 25/04/2024

CAVIDADE : M#30
OPERAÇÃO N° : 8



SEÇÃO HORIZONTAL
1000 m (TVD : 960.34 m)

ESCALA 1/1000



— Operação n° 2024 - 1

— Operação n° 2023 - 1

Max raio	: 66.95 m
Orientação máximo raio*	: N10
Superfície	: 3918.64 m ²
Máxima distância	: 91.59 m

*Todas as seções estão orientadas para o Norte Geográfico.

Dedinação Magnética = -22.1°

Os resultados apresentados nesse relatório de campo não foram revisados ou validados e não são, desta forma, definitivos. eles não podem, em nenhum caso, ser utilizados como suporte de interpretação e devem ser considerados apenas como à título indicativo. a empresa FLODIM se afasta de toda e qualquer responsabilidade no uso dessas informações temporárias para fins de tomada de decisão



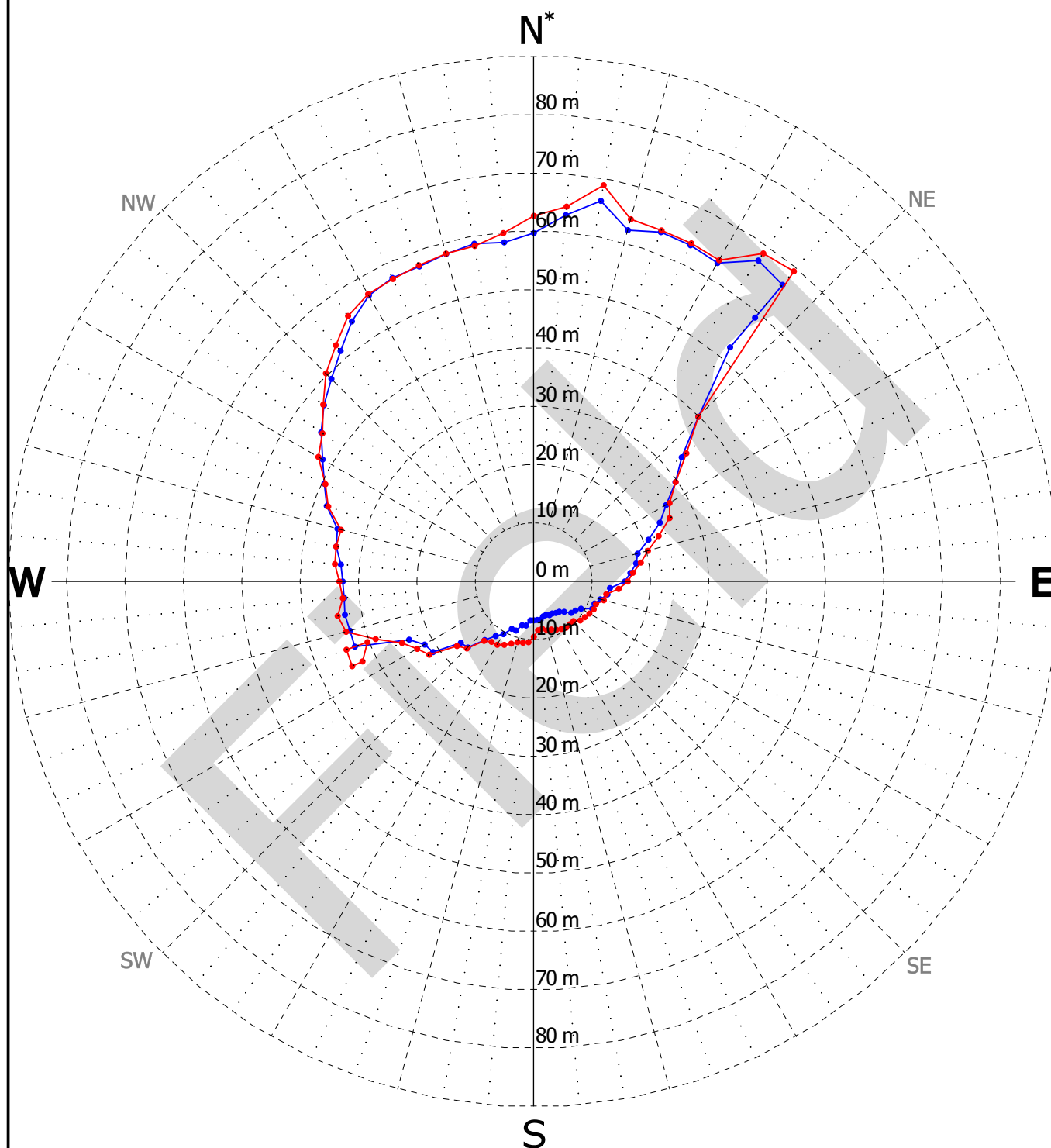
CLIENTE : BRASKEM
DATA : 25/04/2024

CAVIDADE : M#30
OPERAÇÃO Nº : 8



SEÇÃO HORIZONTAL
1001 m (TVD : 961.34 m)

ESCALA 1/1000



— Operação nº 2024 - 1

— Operação nº 2023 - 1

Max raio	: 69.30 m
Orientação máximo raio*	: N40
Superfície	: 4211.15 m ²
Máxima distância	: 101.46 m

*Todas as seções estão orientadas para o Norte Geográfico.

Dedinação Magnética = -22.1°

Os resultados apresentados nesse relatório de campo não foram revisados ou validados e não são, desta forma, definitivos. eles não podem, em nenhum caso, ser utilizados como suporte de interpretação e devem ser considerados apenas como à título indicativo. a empresa FLODIM se afasta de toda e qualquer responsabilidade no uso dessas informações temporárias para fins de tomada de decisão



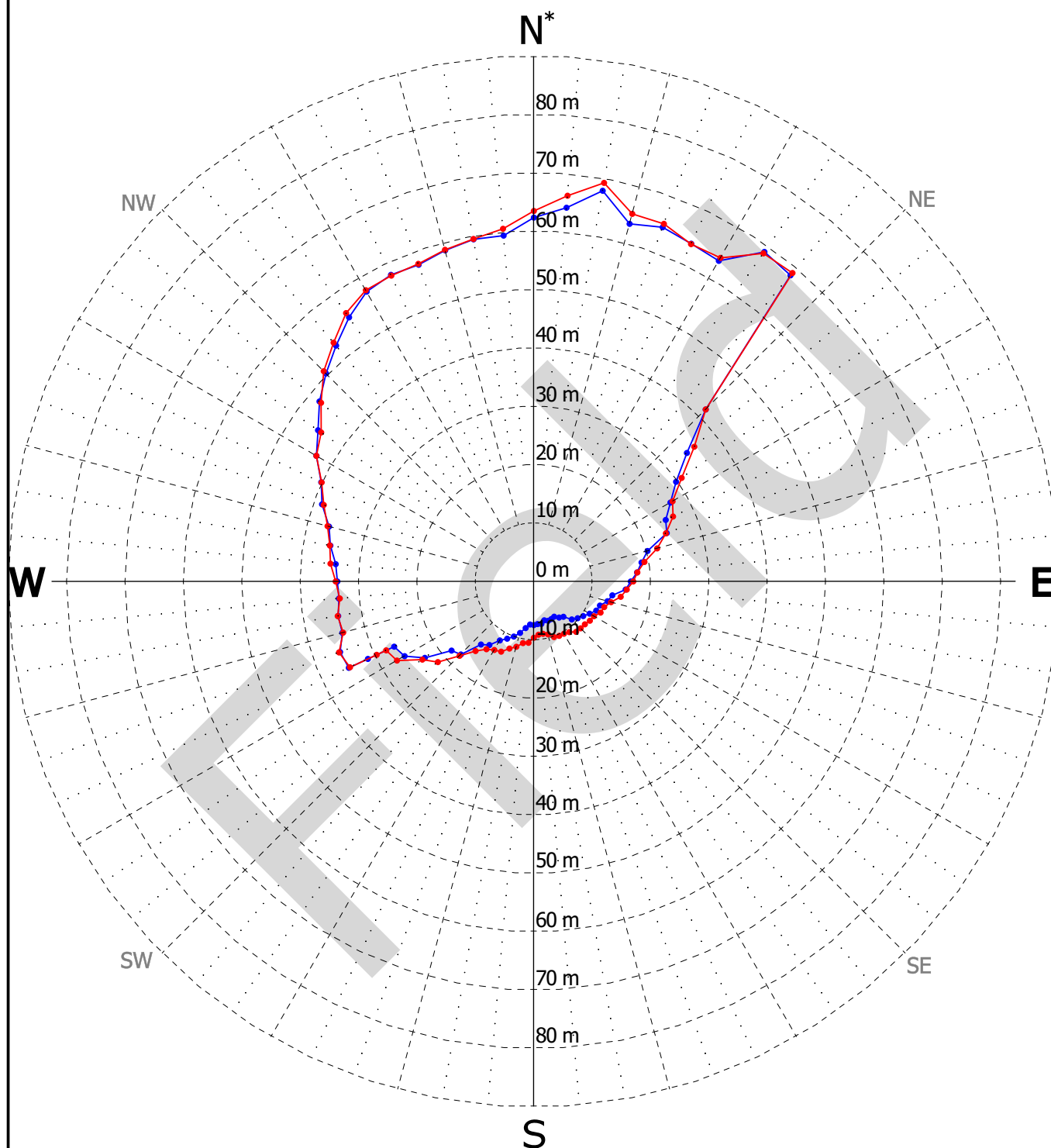
CLIENTE : BRASKEM
DATA : 25/04/2024

CAVIDADE : M#30
OPERAÇÃO N° : 8



SEÇÃO HORIZONTAL
1002 m (TVD : 962.34 m)

ESCALA 1/1000



— Operação nº 2024 - 1

— Operação nº 2023 - 1

Max raio	: 69.28 m
Orientação máximo raio*	: N10
Superfície	: 4407.30 m ²
Máxima distância	: 101.49 m

*Todas as seções estão orientadas para o Norte Geográfico.

Dedinação Magnética = -22.1°

Os resultados apresentados nesse relatório de campo não foram revisados ou validados e não são, desta forma, definitivos. eles não podem, em nenhum caso, ser utilizados como suporte de interpretação e devem ser considerados apenas como à título indicativo. a empresa FLODIM se afasta de toda e qualquer responsabilidade no uso dessas informações temporárias para fins de tomada de decisão



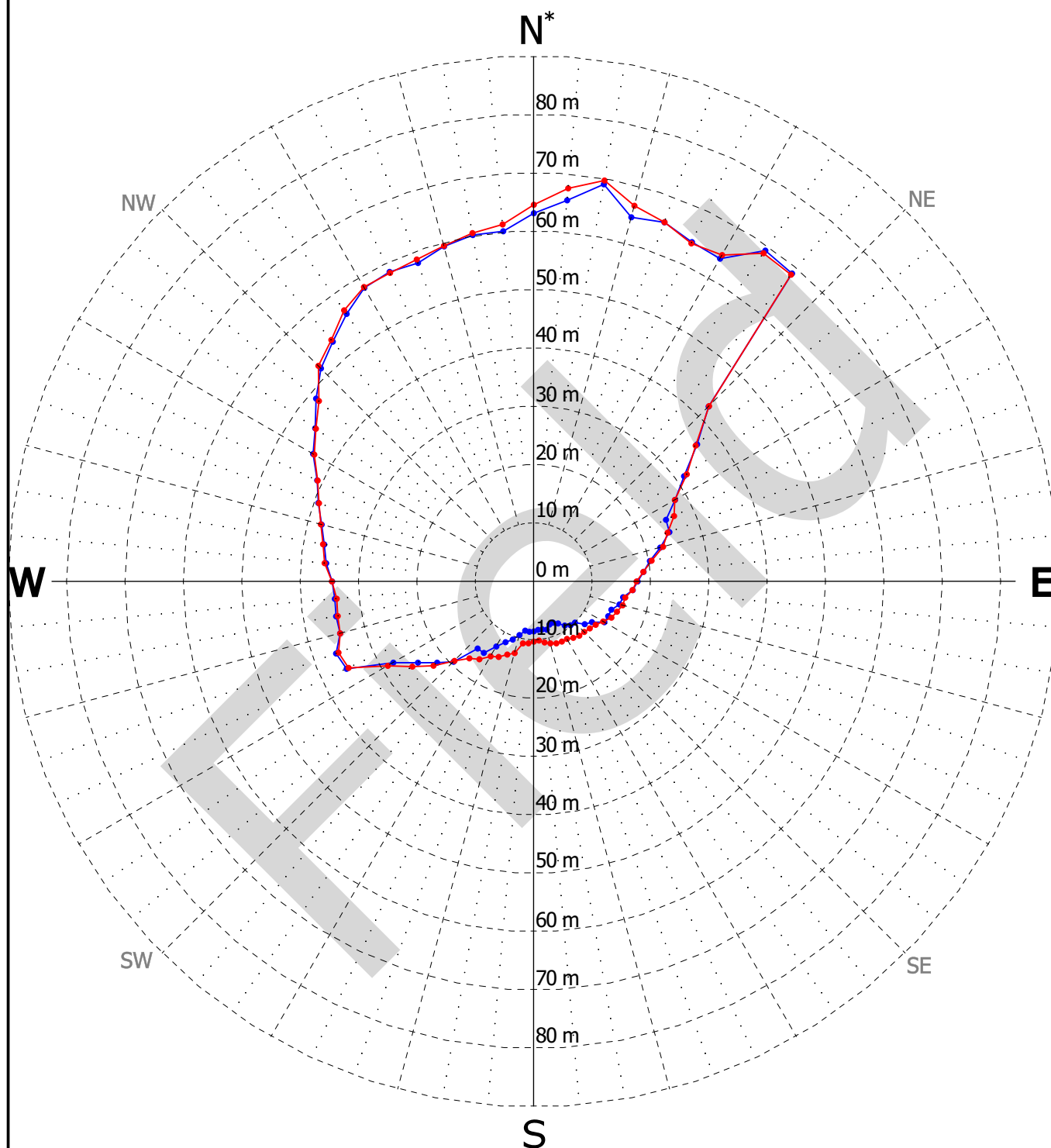
CLIENTE : BRASKEM
DATA : 25/04/2024

CAVIDADE : M#30
OPERAÇÃO Nº : 8



SEÇÃO HORIZONTAL
1003 m (TVD : 963.34 m)

ESCALA 1/1000



— Operação nº 2024 - 1

— Operação nº 2023 - 1

Max raio	: 69.70 m
Orientação máximo raio*	: N10
Superfície	: 4573.26 m ²
Máxima distância	: 101.36 m

*Todas as seções estão orientadas para o Norte Geográfico.

Dedinação Magnética = -22.1°

Os resultados apresentados nesse relatório de campo não foram revisados ou validados e não são, desta forma, definitivos. eles não podem, em nenhum caso, ser utilizados como suporte de interpretação e devem ser considerados apenas como à título indicativo. a empresa FLODIM se afasta de toda e qualquer responsabilidade no uso dessas informações temporárias para fins de tomada de decisão



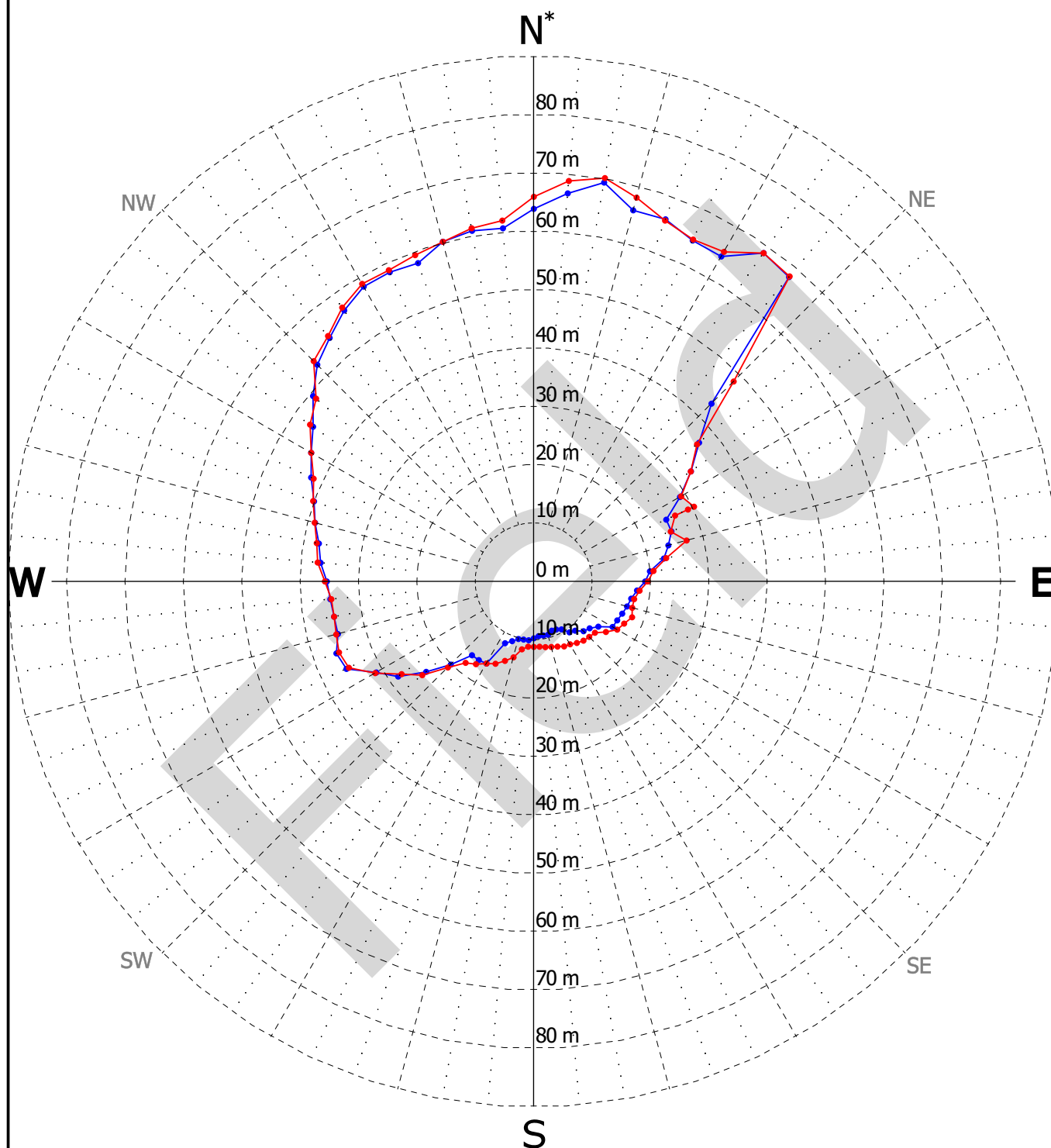
CLIENTE : BRASKEM
DATA : 25/04/2024

CAVIDADE : M#30
OPERAÇÃO N° : 8



SEÇÃO HORIZONTAL
1004 m (TVD : 964.34 m)

ESCALA 1/1000



— Operação n° 2024 - 1

— Operação n° 2023 - 1

Max raio	: 70.12 m
Orientação máximo raio*	: N10
Superfície	: 4799.65 m ²
Máxima distância	: 100.94 m

*Todas as seções estão orientadas para o Norte Geográfico.

Dedinação Magnética = -22.1°

Os resultados apresentados nesse relatório de campo não foram revisados ou validados e não são, desta forma, definitivos. eles não podem, em nenhum caso, ser utilizados como suporte de interpretação e devem ser considerados apenas como à título indicativo. a empresa FLODIM se afasta de toda e qualquer responsabilidade no uso dessas informações temporárias para fins de tomada de decisão



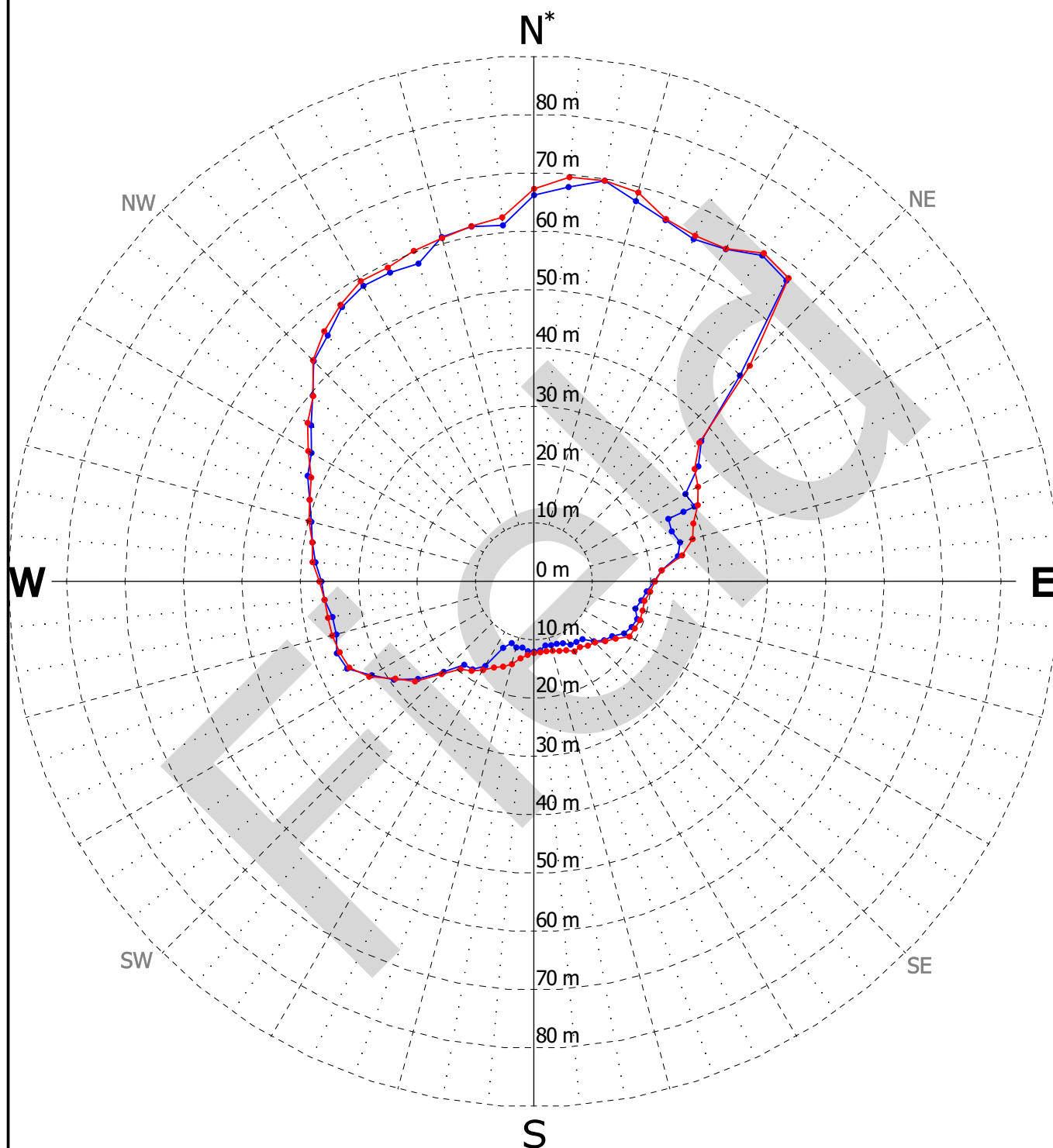
CLIENTE : BRASKEM
DATA : 25/04/2024

CAVIDADE : M#30
OPERAÇÃO N° : 8



SEÇÃO HORIZONTAL
1005 m (TVD : 965.34 m)

ESCALA 1/1000



— Operação n° 2024 - 1

— Operação n° 2023 - 1

Max raio	: 69.67 m
Orientação máximo raio*	: N10
Superfície	: 5001.21 m ²
Máxima distância	: 100.51 m

*Todas as seções estão orientadas para o Norte Geográfico.

Dedinação Magnética = -22.1°

Os resultados apresentados nesse relatório de campo não foram revisados ou validados e não são, desta forma, definitivos. eles não podem, em nenhum caso, ser utilizados como suporte de interpretação e devem ser considerados apenas como à título indicativo. a empresa FLODIM se afasta de toda e qualquer responsabilidade no uso dessas informações temporárias para fins de tomada de decisão



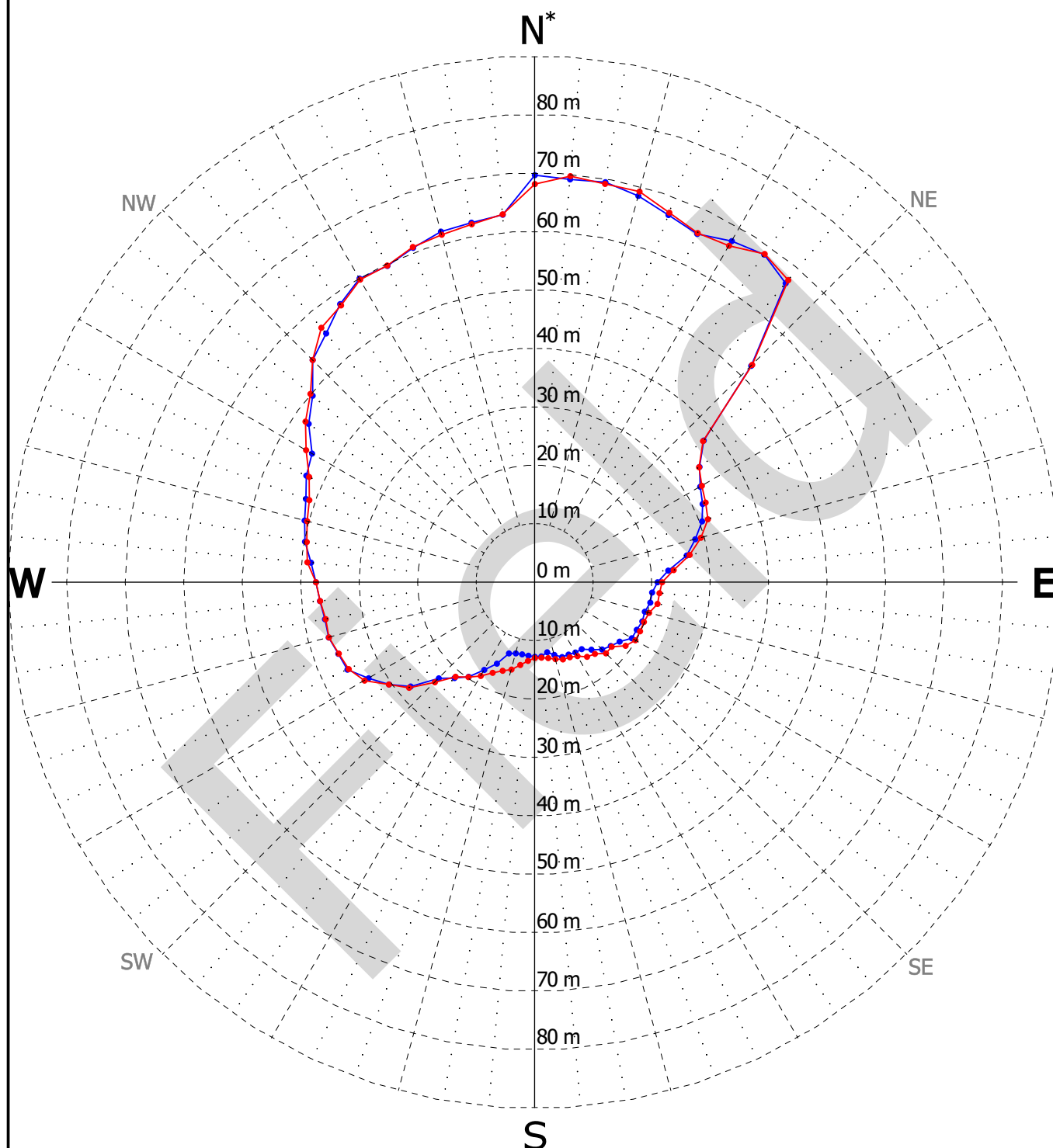
CLIENTE : BRASKEM
DATA : 25/04/2024

CAVIDADE : M#30
OPERAÇÃO Nº : 8



SEÇÃO HORIZONTAL
1006 m (TVD : 966.34 m)

ESCALA 1/1000



— Operação nº 2024 - 1

— Operação nº 2023 - 1

Max raio	: 69.69 m
Orientação máximo raio*	: N5
Superfície	: 5154.12 m ²
Máxima distância	: 100.47 m

*Todas as seções estão orientadas para o Norte Geográfico.

Dedinação Magnética = -22.1°

Os resultados apresentados nesse relatório de campo não foram revisados ou validados e não são, desta forma, definitivos. eles não podem, em nenhum caso, ser utilizados como suporte de interpretação e devem ser considerados apenas como à título indicativo. a empresa FLODIM se afasta de toda e qualquer responsabilidade no uso dessas informações temporárias para fins de tomada de decisão



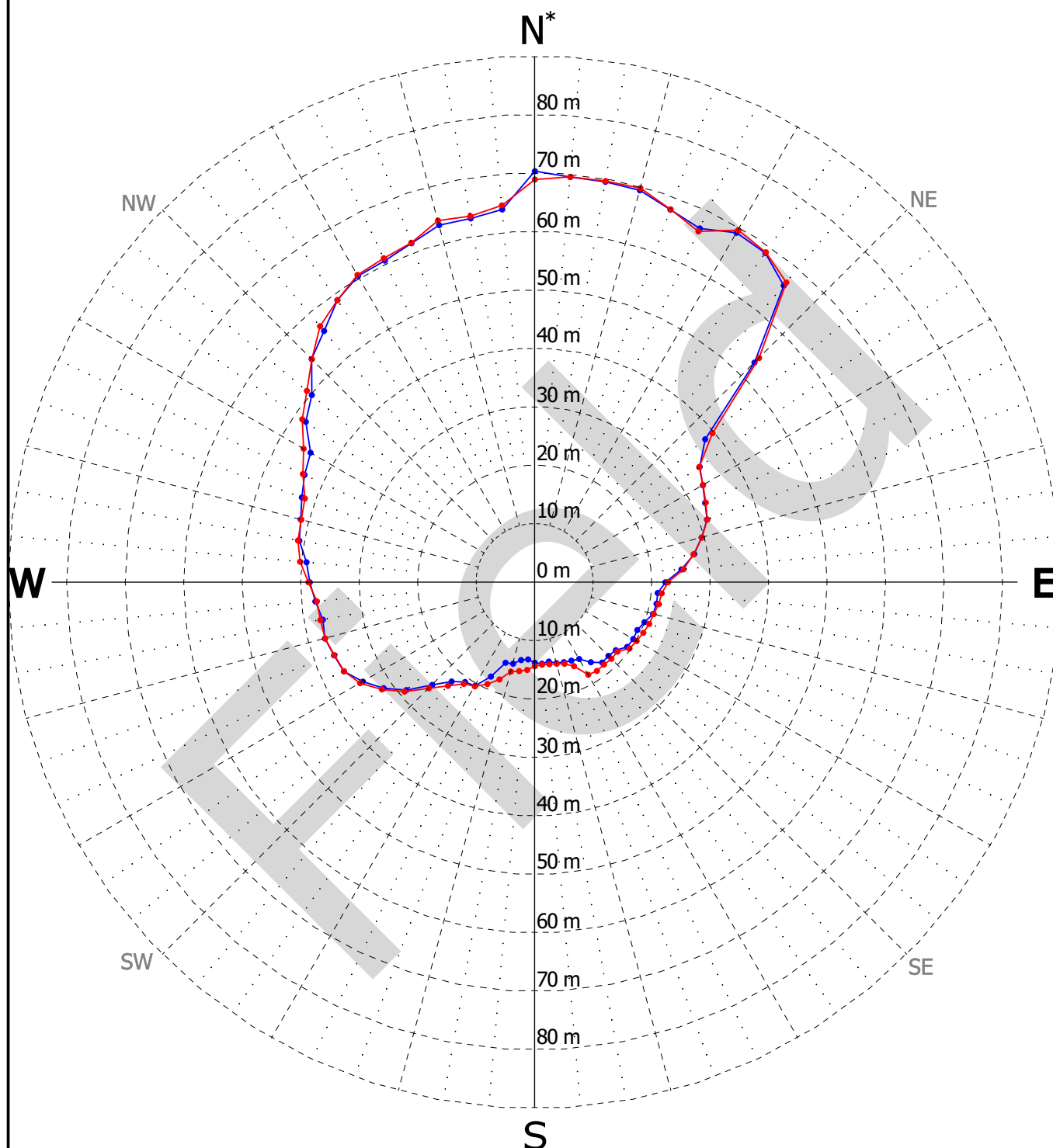
CLIENTE : BRASKEM
DATA : 25/04/2024

CAVIDADE : M#30
OPERAÇÃO Nº : 8



SEÇÃO HORIZONTAL
1007 m (TVD : 967.34 m)

ESCALA 1/1000



— Operação nº 2024 - 1

— Operação nº 2023 - 1

Max raio	: 69.75 m
Orientação máximo raio*	: N15
Superfície	: 5376.39 m ²
Máxima distância	: 101.64 m

*Todas as seções estão orientadas para o Norte Geográfico.

Dedinação Magnética = -22.1°

Os resultados apresentados nesse relatório de campo não foram revisados ou validados e não são, desta forma, definitivos. eles não podem, em nenhum caso, ser utilizados como suporte de interpretação e devem ser considerados apenas como à título indicativo. a empresa FLODIM se afasta de toda e qualquer responsabilidade no uso dessas informações temporárias para fins de tomada de decisão



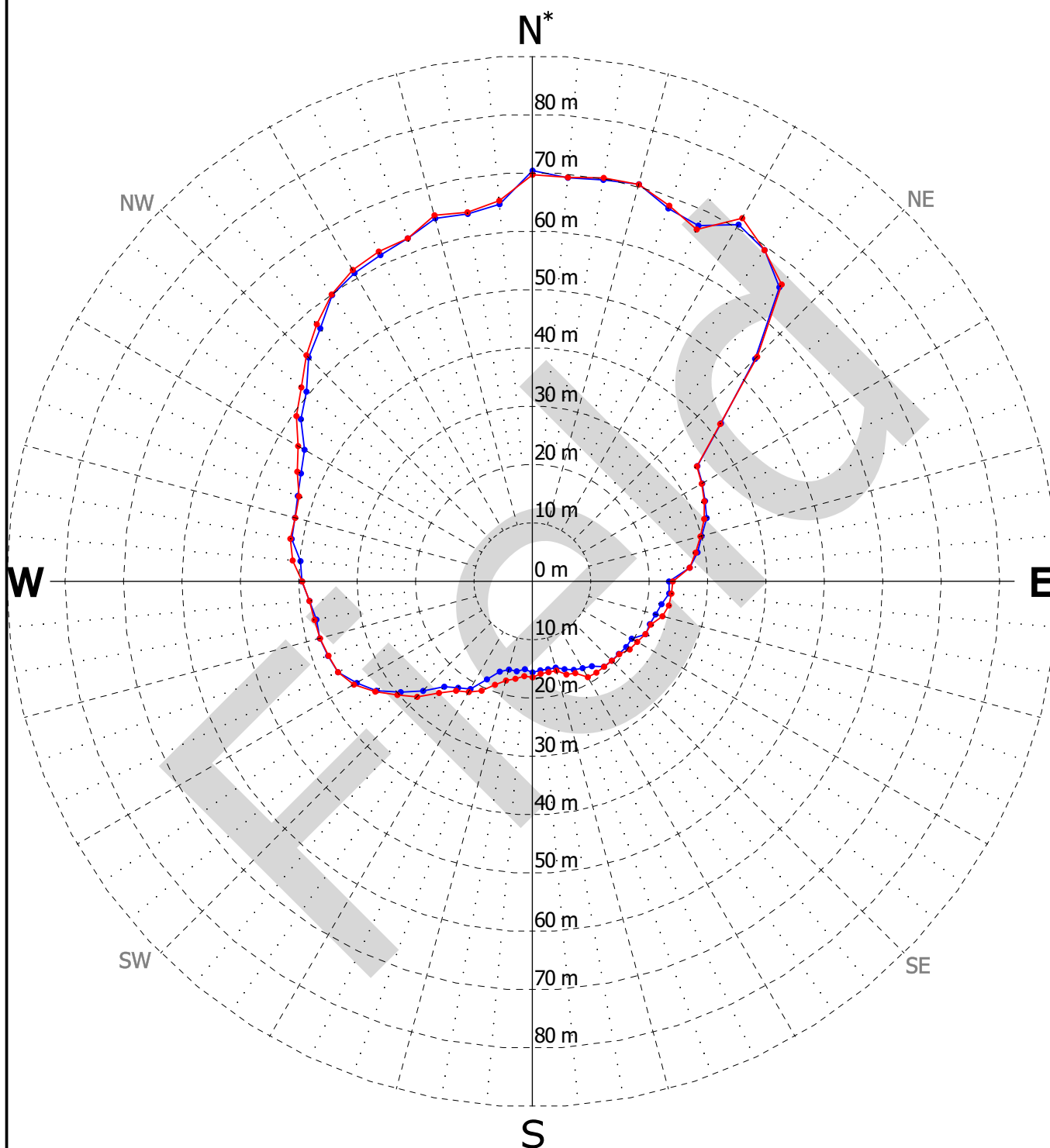
CLIENTE : BRASKEM
DATA : 25/04/2024

CAVIDADE : M#30
OPERAÇÃO Nº : 8



SEÇÃO HORIZONTAL
1008 m (TVD : 968.34 m)

ESCALA 1/1000



— Operação nº 2024 - 1

— Operação nº 2023 - 1

Max raio	: 71.80 m
Orientação máximo raio*	: N30
Superfície	: 5573.15 m ²
Máxima distância	: 104.06 m

*Todas as seções estão orientadas para o Norte Geográfico.

Dedinação Magnética = -22.1°

Os resultados apresentados nesse relatório de campo não foram revisados ou validados e não são, desta forma, definitivos. eles não podem, em nenhum caso, ser utilizados como suporte de interpretação e devem ser considerados apenas como à título indicativo. a empresa FLODIM se afasta de toda e qualquer responsabilidade no uso dessas informações temporárias para fins de tomada de decisão



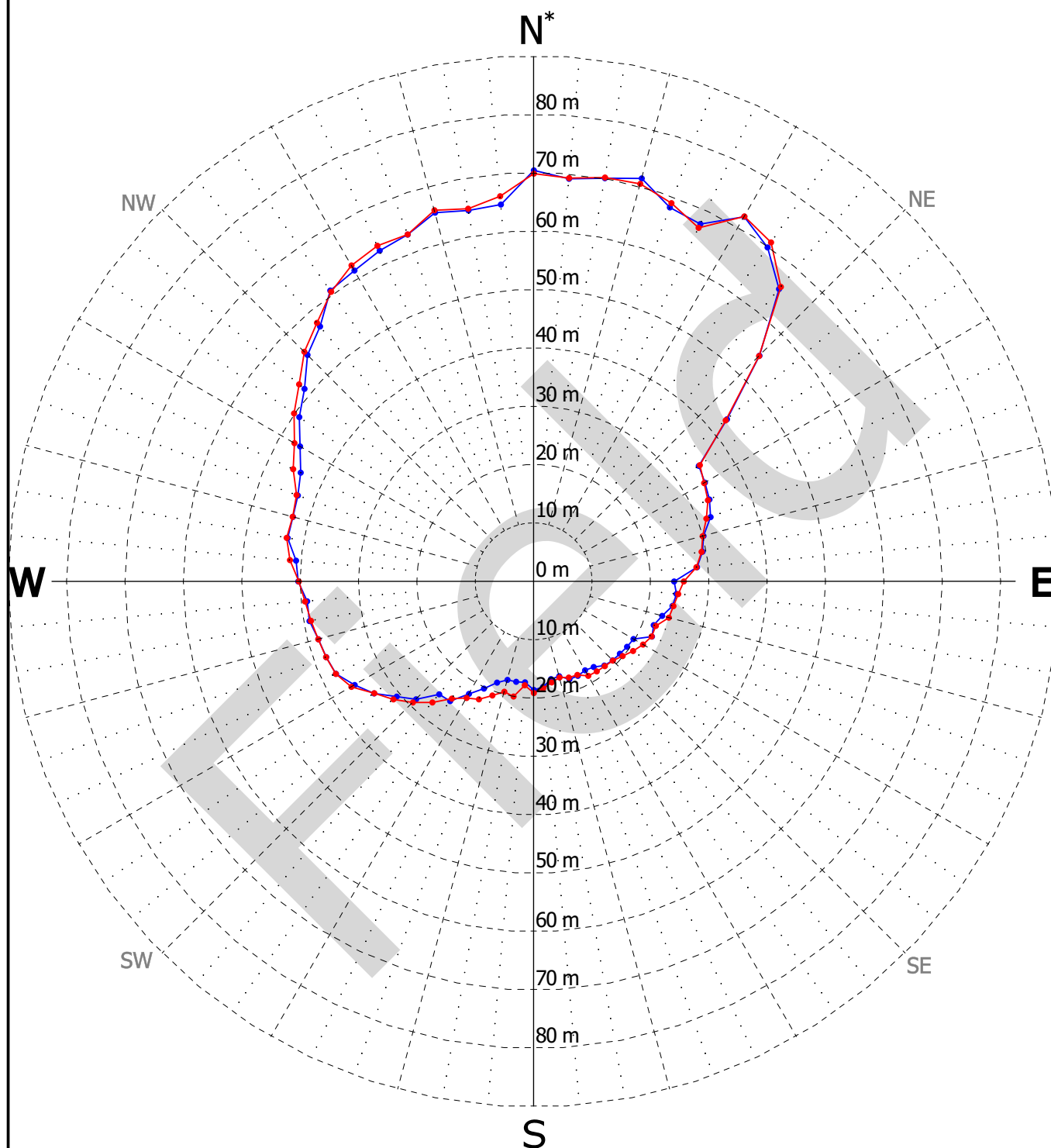
CLIENTE : BRASKEM
DATA : 25/04/2024

CAVIDADE : M#30
OPERAÇÃO Nº : 8



SEÇÃO HORIZONTAL
1009 m (TVD : 969.34 m)

ESCALA 1/1000



— Operação nº 2024 - 1

— Operação nº 2023 - 1

Max raio	: 72.15 m
Orientação máximo raio*	: N30
Superfície	: 5744.86 m ²
Máxima distância	: 105.03 m

*Todas as seções estão orientadas para o Norte Geográfico.

Dedinação Magnética = -22.1°

Os resultados apresentados nesse relatório de campo não foram revisados ou validados e não são, desta forma, definitivos. eles não podem, em nenhum caso, ser utilizados como suporte de interpretação e devem ser considerados apenas como à título indicativo. a empresa FLODIM se afasta de toda e qualquer responsabilidade no uso dessas informações temporárias para fins de tomada de decisão



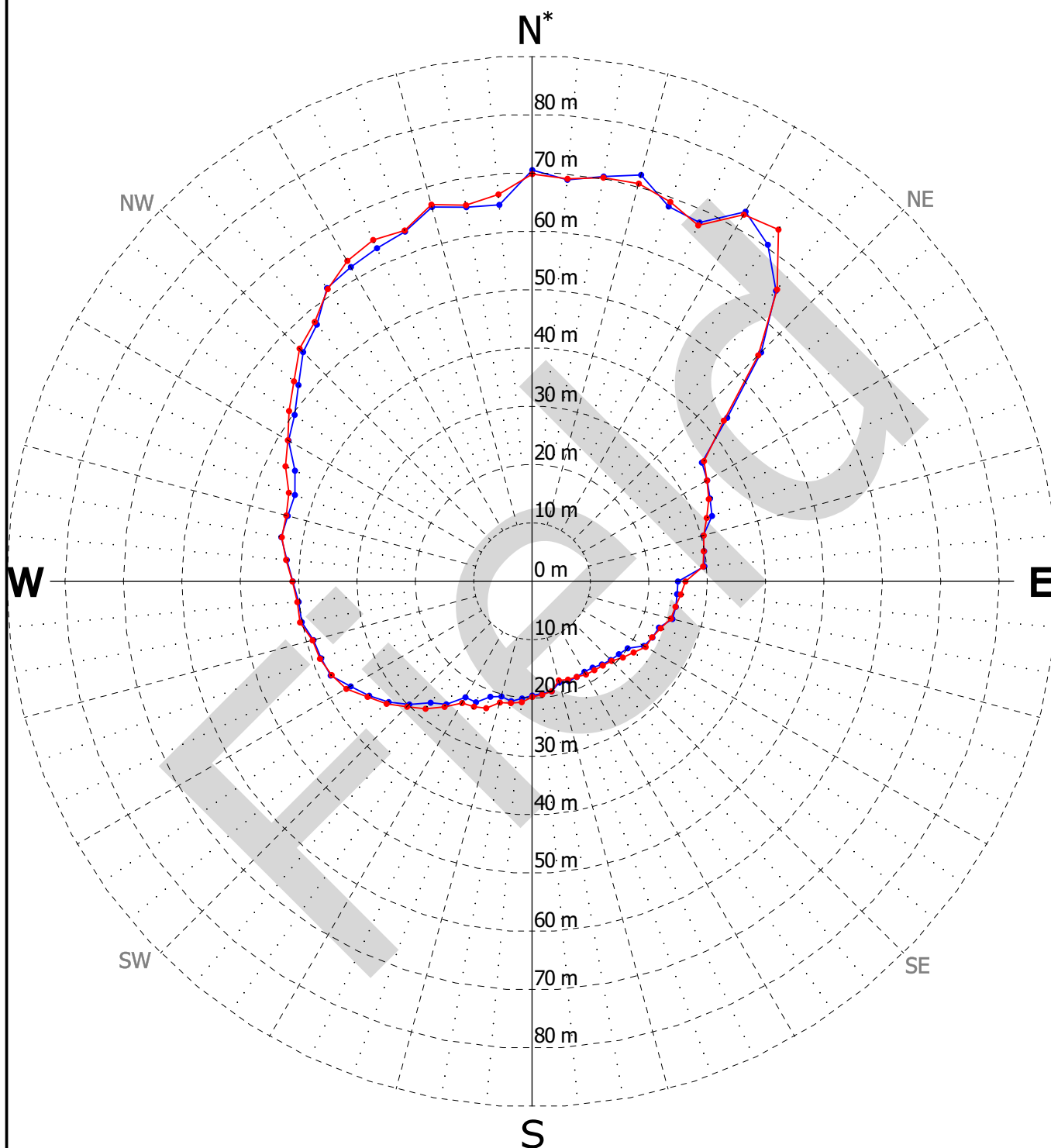
CLIENTE : BRASKEM
DATA : 25/04/2024

CAVIDADE : M#30
OPERAÇÃO Nº : 8



SEÇÃO HORIZONTAL
1010 m (TVD : 970.34 m)

ESCALA 1/1000



— Operação nº 2024 - 1

— Operação nº 2023 - 1

Max raio	: 73.53 m
Orientação máximo raio*	: N35
Superfície	: 5914.98 m ²
Máxima distância	: 108.04 m

*Todas as seções estão orientadas para o Norte Geográfico.

Dedinação Magnética = -22.1°

Os resultados apresentados nesse relatório de campo não foram revisados ou validados e não são, desta forma, definitivos. eles não podem, em nenhum caso, ser utilizados como suporte de interpretação e devem ser considerados apenas como à título indicativo. a empresa FLODIM se afasta de toda e qualquer responsabilidade no uso dessas informações temporárias para fins de tomada de decisão



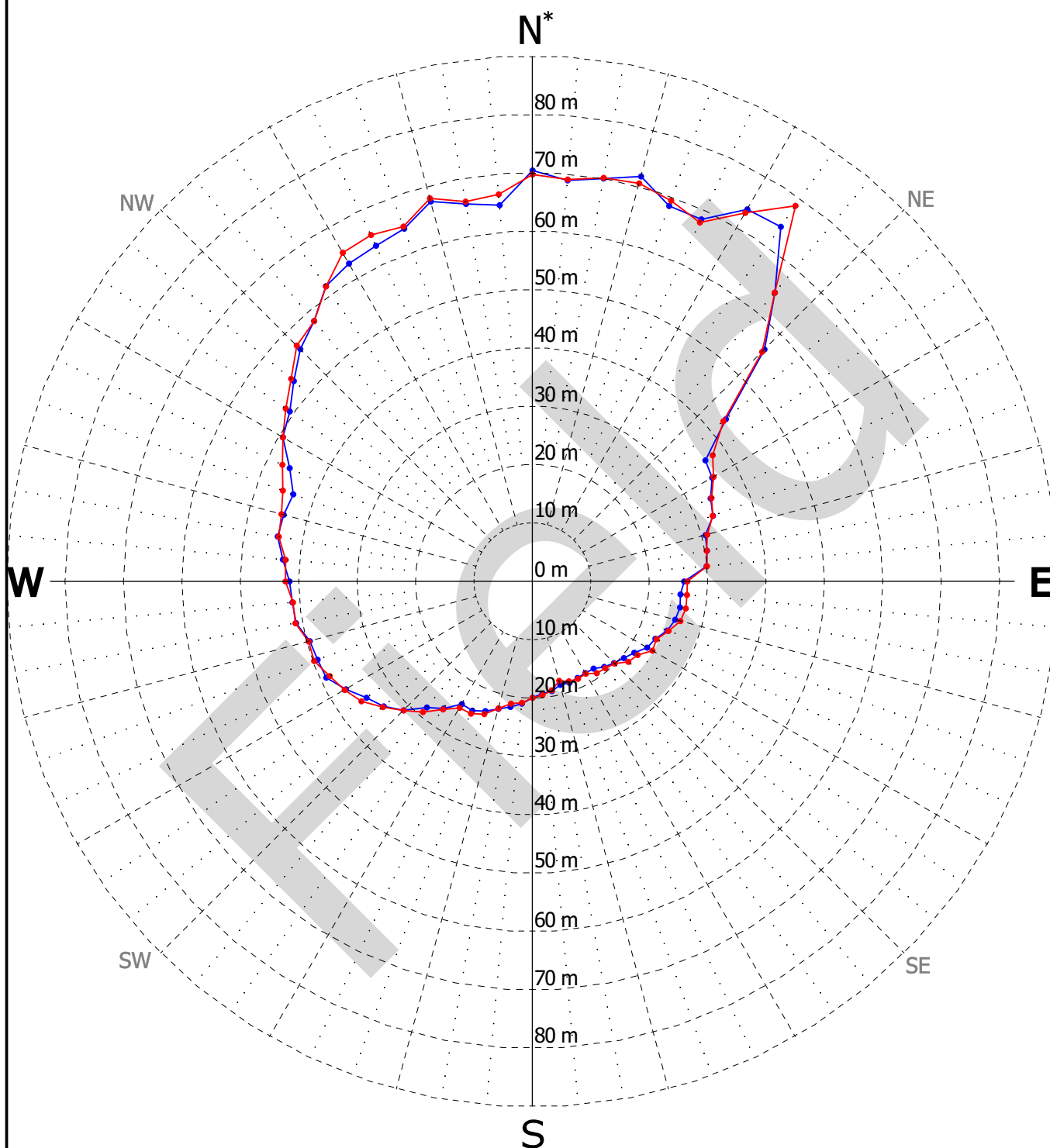
CLIENTE : BRASKEM
DATA : 25/04/2024

CAVIDADE : M#30
OPERAÇÃO Nº : 8



SEÇÃO HORIZONTAL
1011 m (TVD : 971.34 m)

ESCALA 1/1000



— Operação nº 2024 - 1

— Operação nº 2023 - 1

Max raio	: 78.50 m
Orientação máximo raio*	: N35
Superfície	: 6092.03 m ²
Máxima distância	: 113.42 m

*Todas as seções estão orientadas para o Norte Geográfico.

Dedinação Magnética = -22.1°

Os resultados apresentados nesse relatório de campo não foram revisados ou validados e não são, desta forma, definitivos. eles não podem, em nenhum caso, ser utilizados como suporte de interpretação e devem ser considerados apenas como à título indicativo. a empresa FLODIM se afasta de toda e qualquer responsabilidade no uso dessas informações temporárias para fins de tomada de decisão



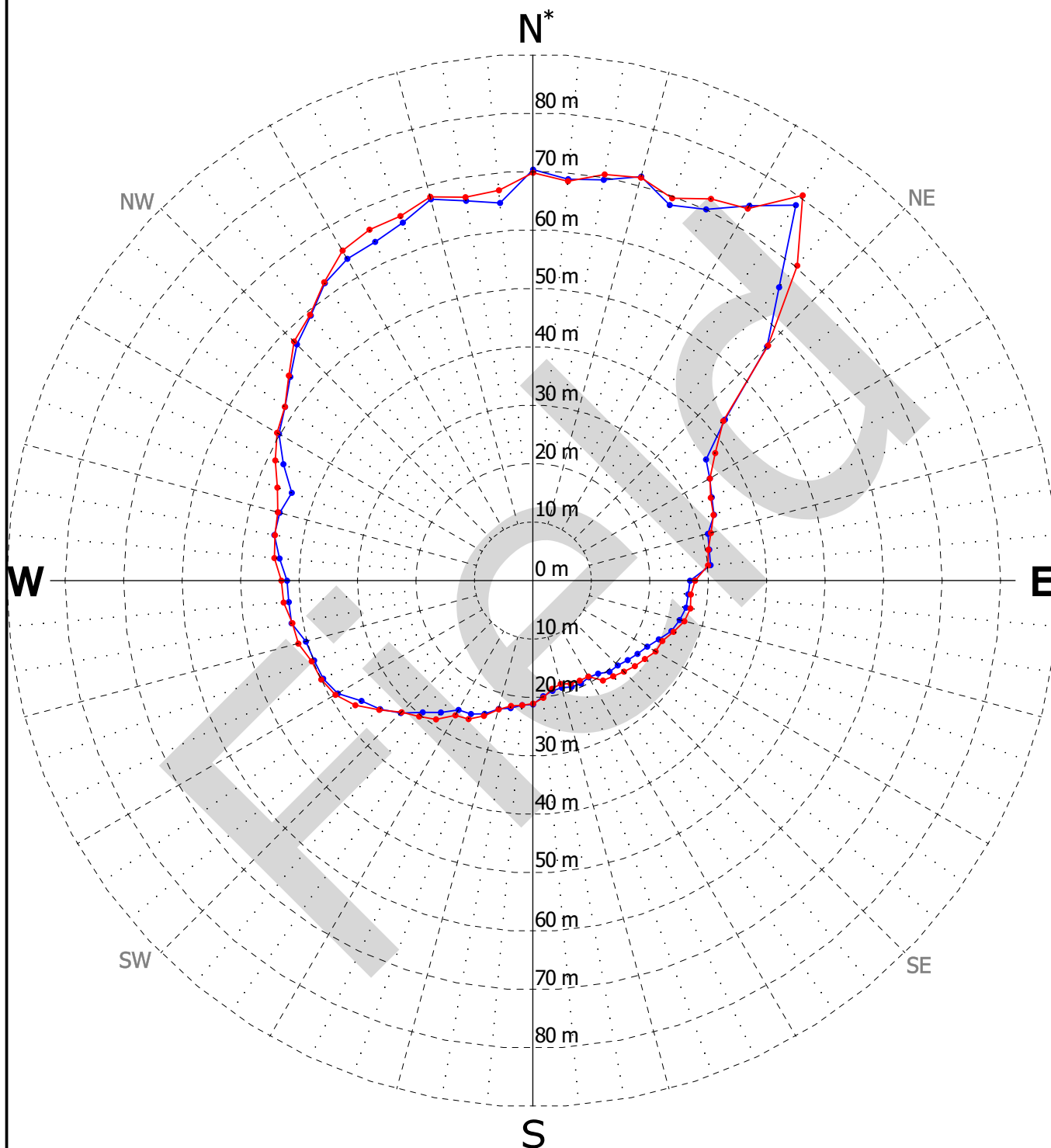
CLIENTE : BRASKEM
DATA : 25/04/2024

CAVIDADE : M#30
OPERAÇÃO Nº : 8



SEÇÃO HORIZONTAL
1012 m (TVD : 972.34 m)

ESCALA 1/1000



— Operação nº 2024 - 1

— Operação nº 2023 - 1

Max raio	: 80.42 m
Orientação máximo raio*	: N35
Superfície	: 6336.95 m ²
Máxima distância	: 116.96 m

*Todas as seções estão orientadas para o Norte Geográfico.

Dedinação Magnética = -22.1°

Os resultados apresentados nesse relatório de campo não foram revisados ou validados e não são, desta forma, definitivos. eles não podem, em nenhum caso, ser utilizados como suporte de interpretação e devem ser considerados apenas como à título indicativo. a empresa FLODIM se afasta de toda e qualquer responsabilidade no uso dessas informações temporárias para fins de tomada de decisão



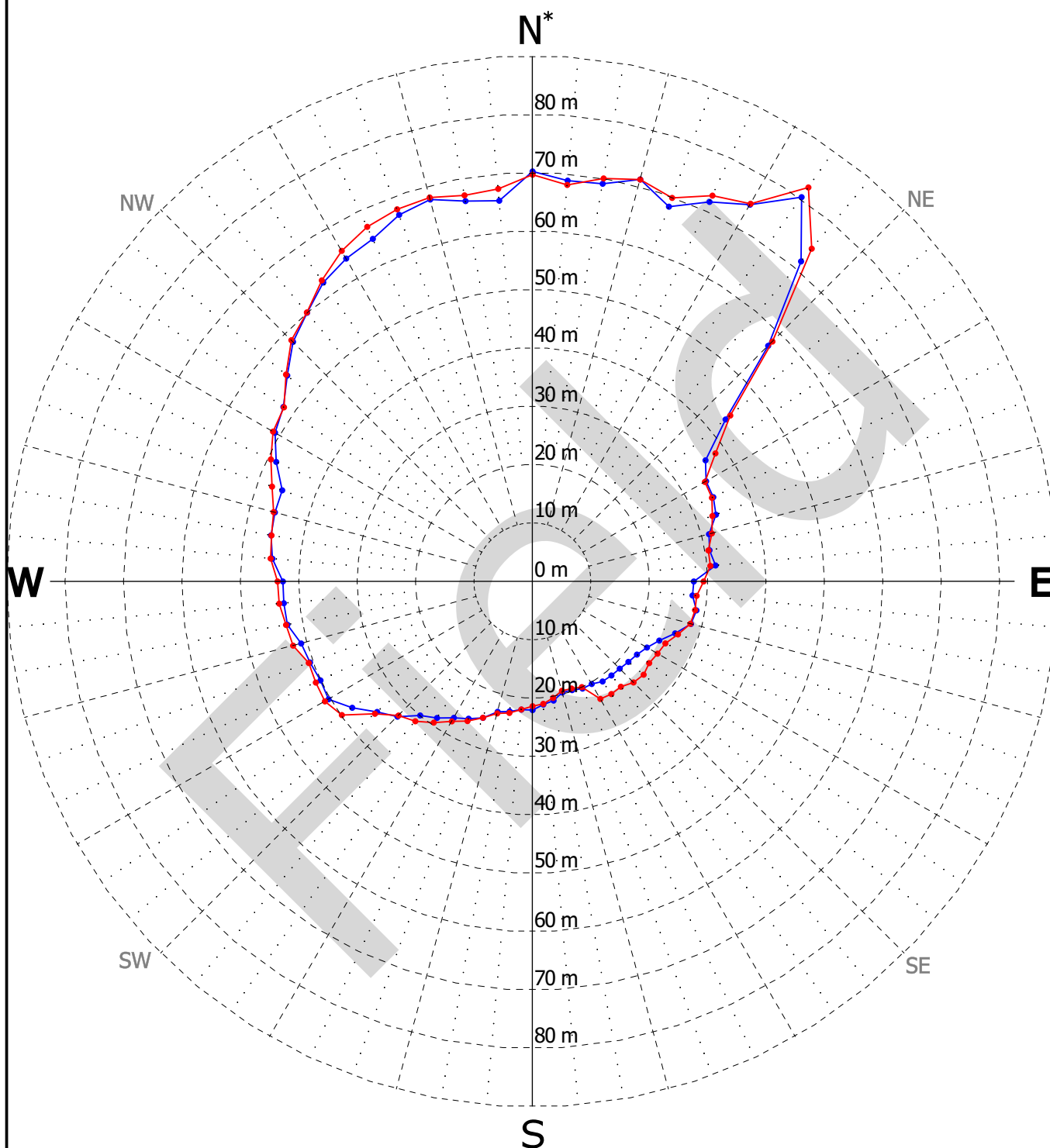
CLIENTE : BRASKEM
DATA : 25/04/2024

CAVIDADE : M#30
OPERAÇÃO Nº : 8



SEÇÃO HORIZONTAL
1013 m (TVD : 973.34 m)

ESCALA 1/1000



— Operação nº 2024 - 1

— Operação nº 2023 - 1

Max raio	: 82.34 m
Orientação máximo raio*	: N35
Superfície	: 6554.17 m ²
Máxima distância	: 120.80 m

*Todas as seções estão orientadas para o Norte Geográfico.

Dedinação Magnética = -22.1°

Os resultados apresentados nesse relatório de campo não foram revisados ou validados e não são, desta forma, definitivos. eles não podem, em nenhum caso, ser utilizados como suporte de interpretação e devem ser considerados apenas como à título indicativo. a empresa FLODIM se afasta de toda e qualquer responsabilidade no uso dessas informações temporárias para fins de tomada de decisão



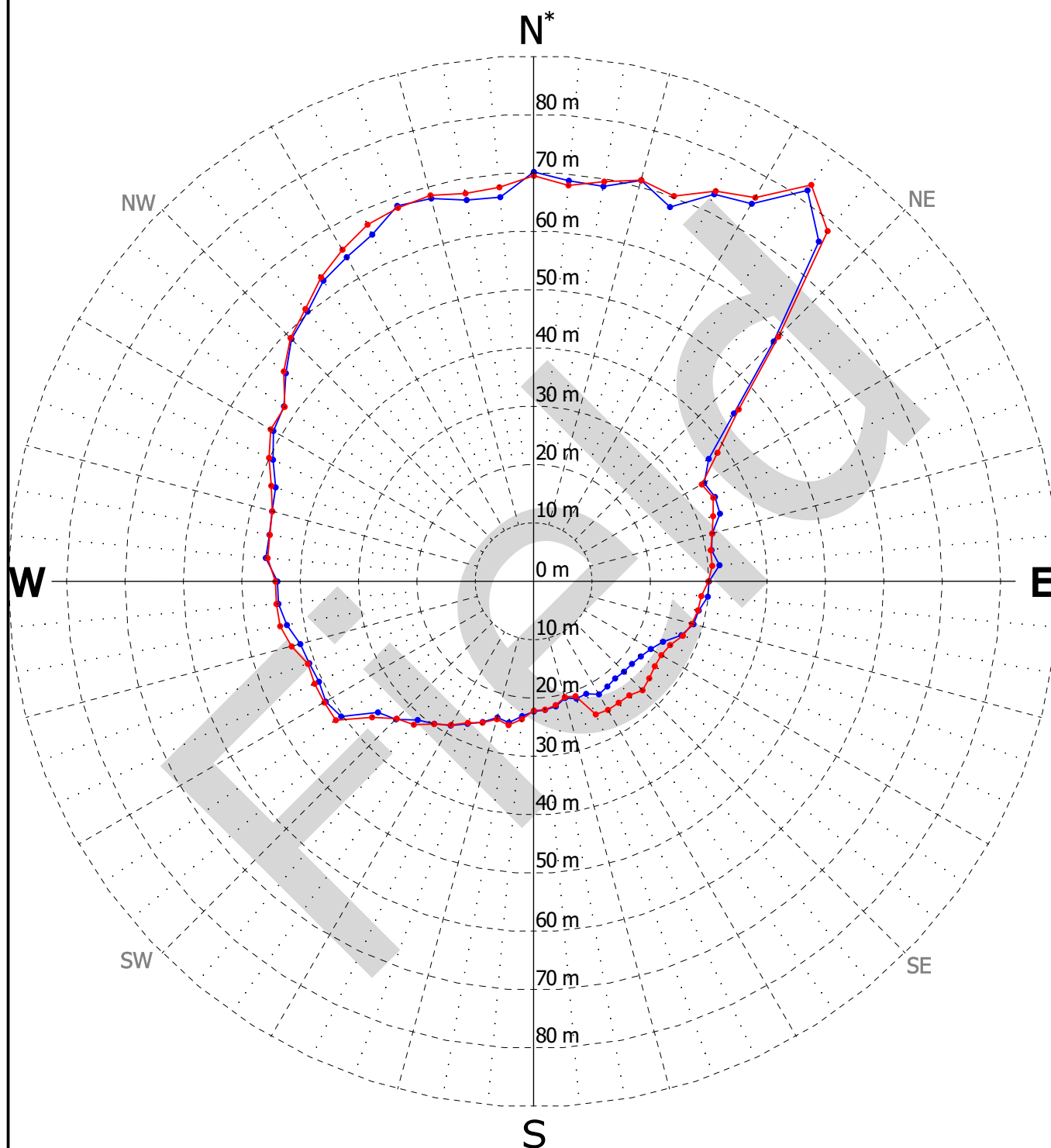
CLIENTE : BRASKEM
DATA : 25/04/2024

CAVIDADE : M#30
OPERAÇÃO Nº : 8



SEÇÃO HORIZONTAL
1014 m (TVD : 974.34 m)

ESCALA 1/1000



— Operação nº 2024 - 1

— Operação nº 2023 - 1

Max raio	: 82.87 m
Orientação máximo raio*	: N35
Superfície	: 6737.09 m ²
Máxima distância	: 122.60 m

*Todas as seções estão orientadas para o Norte Geográfico.

Dedinação Magnética = -22.1°

Os resultados apresentados nesse relatório de campo não foram revisados ou validados e não são, desta forma, definitivos. eles não podem, em nenhum caso, ser utilizados como suporte de interpretação e devem ser considerados apenas como à título indicativo. a empresa FLODIM se afasta de toda e qualquer responsabilidade no uso dessas informações temporárias para fins de tomada de decisão



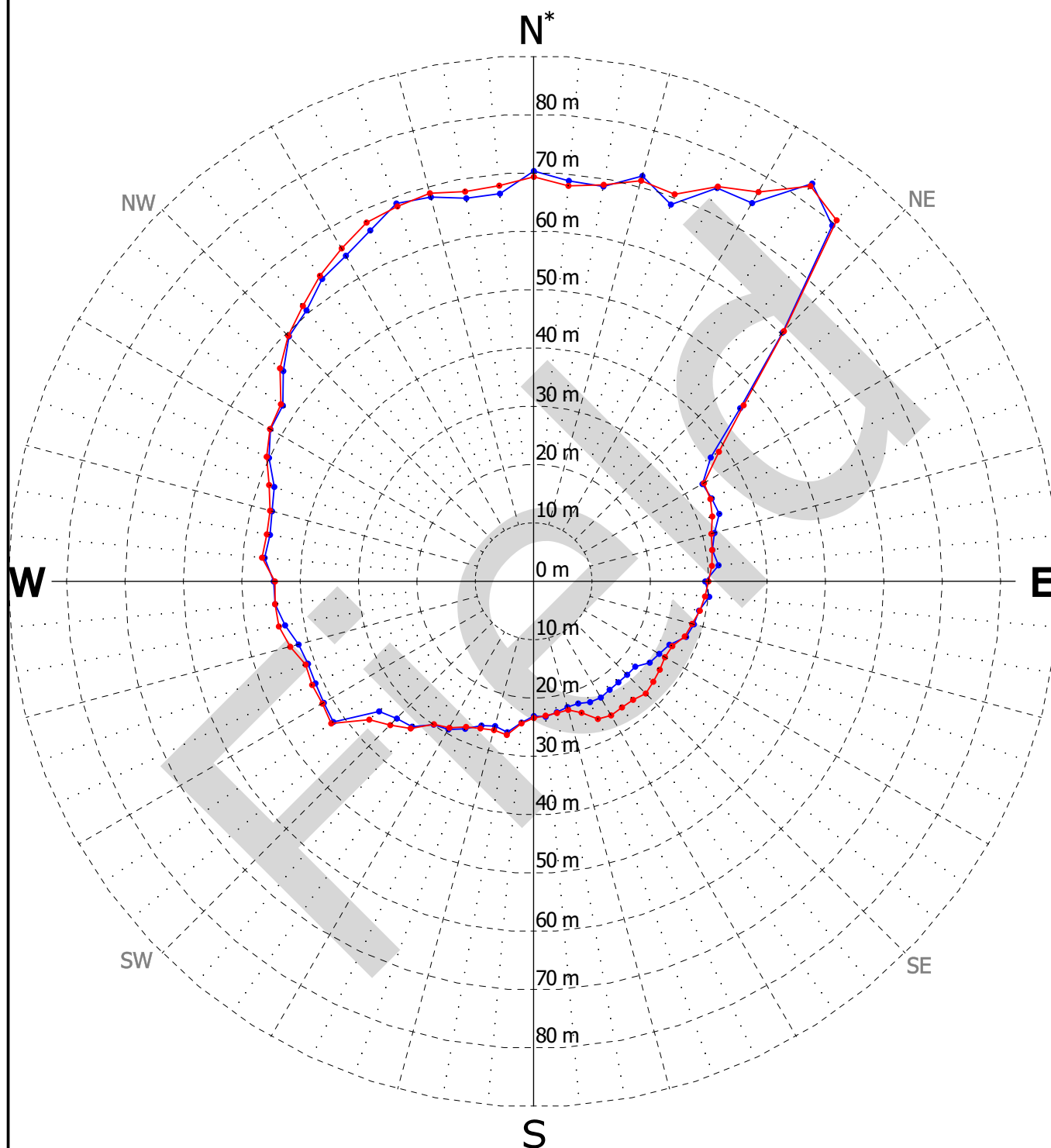
CLIENTE : BRASKEM
DATA : 25/04/2024

CAVIDADE : M#30
OPERAÇÃO Nº : 8



SEÇÃO HORIZONTAL
1015 m (TVD : 975.34 m)

ESCALA 1/1000



— Operação nº 2024 - 1

— Operação nº 2023 - 1

Max raio	: 82.62 m
Orientação máximo raio*	: N35
Superfície	: 6885.83 m ²
Máxima distância	: 123.30 m

*Todas as seções estão orientadas para o Norte Geográfico.

Dedinação Magnética = -22.1°

Os resultados apresentados nesse relatório de campo não foram revisados ou validados e não são, desta forma, definitivos. eles não podem, em nenhum caso, ser utilizados como suporte de interpretação e devem ser considerados apenas como à título indicativo. a empresa FLODIM se afasta de toda e qualquer responsabilidade no uso dessas informações temporárias para fins de tomada de decisão



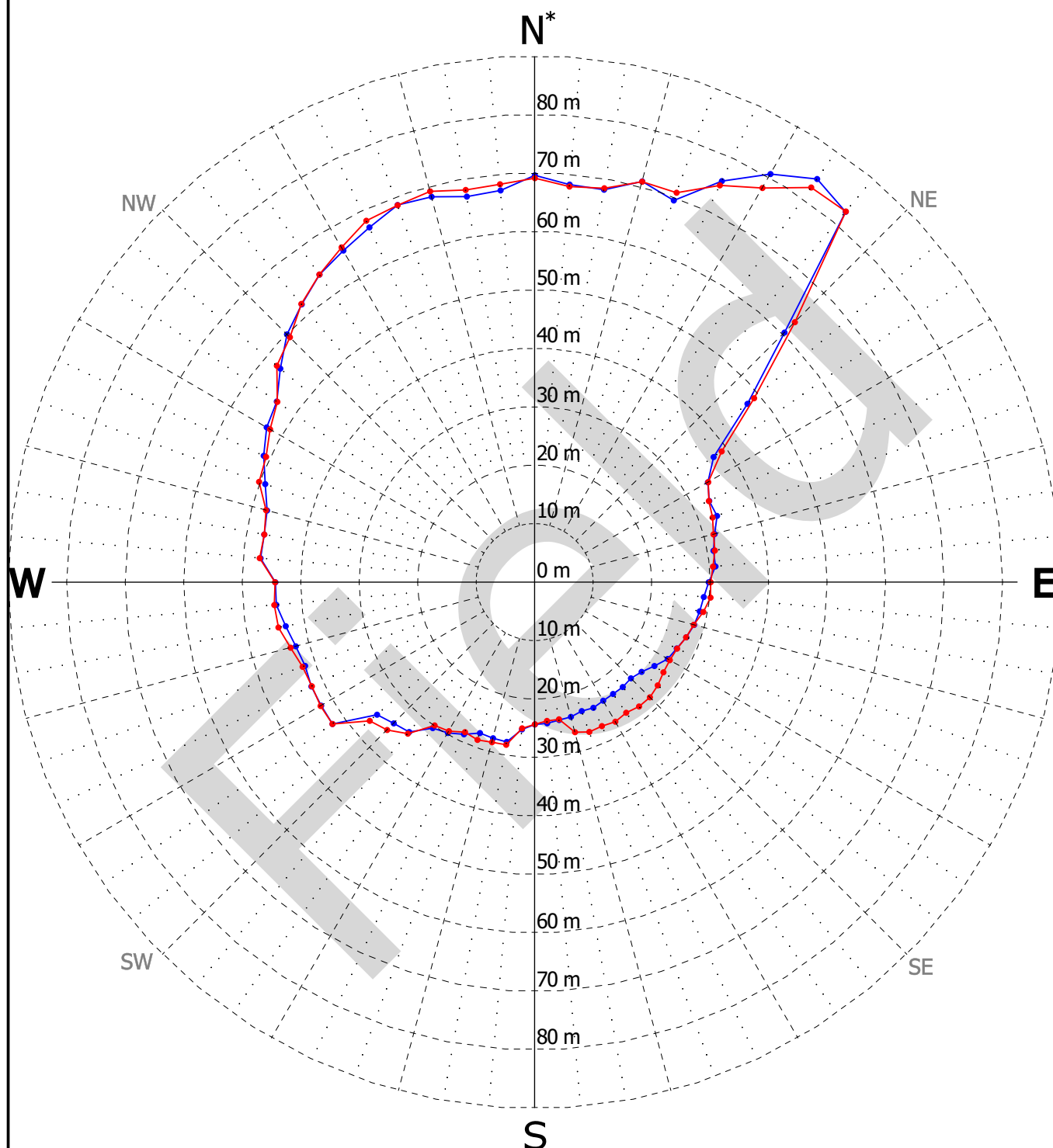
CLIENTE : BRASKEM
DATA : 25/04/2024

CAVIDADE : M#30
OPERAÇÃO Nº : 8



SEÇÃO HORIZONTAL
1016 m (TVD : 976.34 m)

ESCALA 1/1000



— Operação nº 2024 - 1

— Operação nº 2023 - 1

Max raio	: 82.73 m
Orientação máximo raio*	: N40
Superfície	: 7035.74 m ²
Máxima distância	: 124.02 m

*Todas as seções estão orientadas para o Norte Geográfico.

Dedinação Magnética = -22.1°

Os resultados apresentados nesse relatório de campo não foram revisados ou validados e não são, desta forma, definitivos. eles não podem, em nenhum caso, ser utilizados como suporte de interpretação e devem ser considerados apenas como à título indicativo. a empresa FLODIM se afasta de toda e qualquer responsabilidade no uso dessas informações temporárias para fins de tomada de decisão



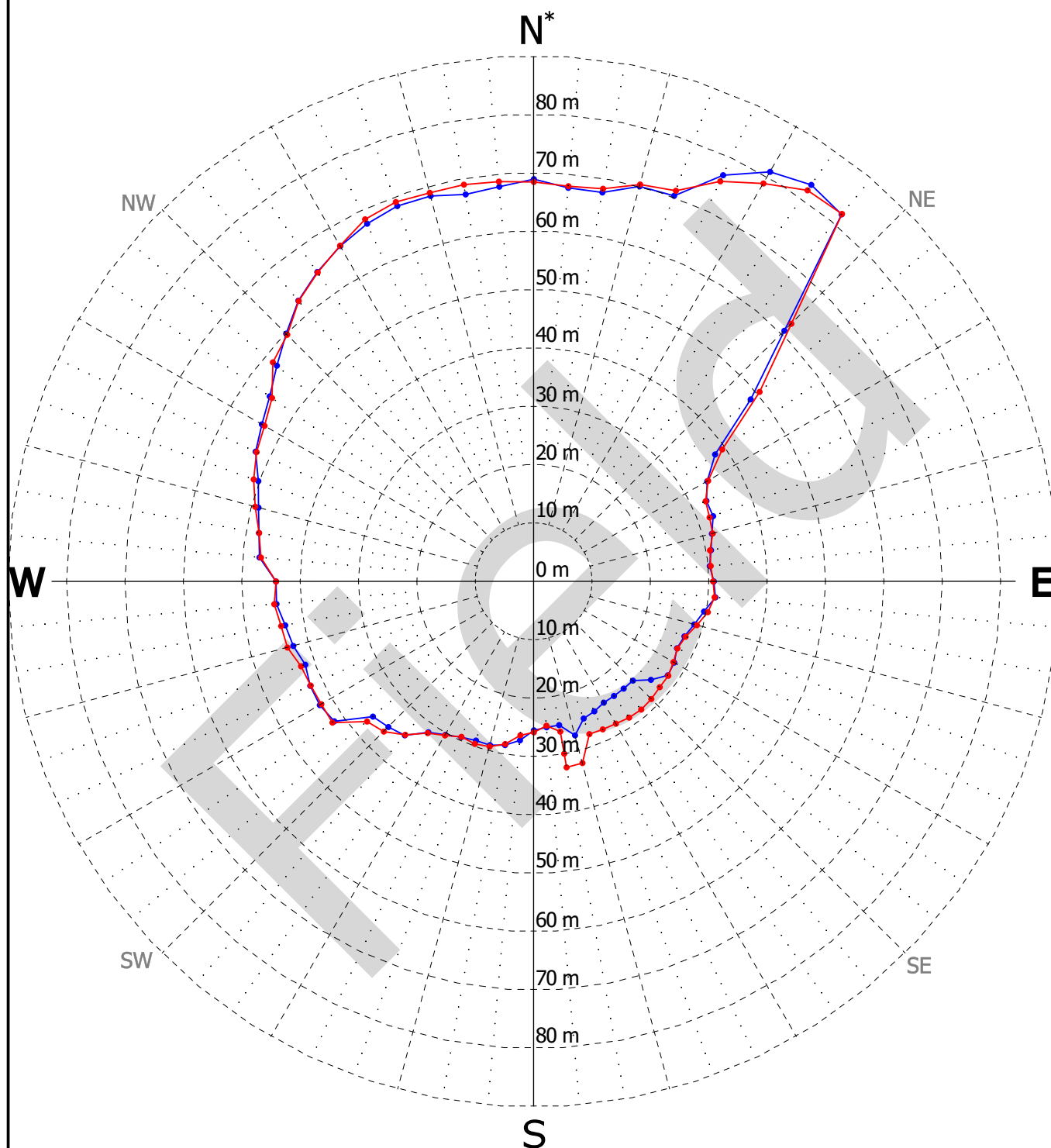
CLIENTE : BRASKEM
DATA : 25/04/2024

CAVIDADE : M#30
OPERAÇÃO Nº : 8



SEÇÃO HORIZONTAL
1017 m (TVD : 977.34 m)

ESCALA 1/1000



— Operação nº 2024 - 1

— Operação nº 2023 - 1

Max raio	: 82.13 m
Orientação máximo raio*	: N40
Superfície	: 7170.98 m ²
Máxima distância	: 123.30 m

*Todas as seções estão orientadas para o Norte Geográfico.

Dedinação Magnética = -22.1°

Os resultados apresentados nesse relatório de campo não foram revisados ou validados e não são, desta forma, definitivos. eles não podem, em nenhum caso, ser utilizados como suporte de interpretação e devem ser considerados apenas como à título indicativo. a empresa FLODIM se afasta de toda e qualquer responsabilidade no uso dessas informações temporárias para fins de tomada de decisão



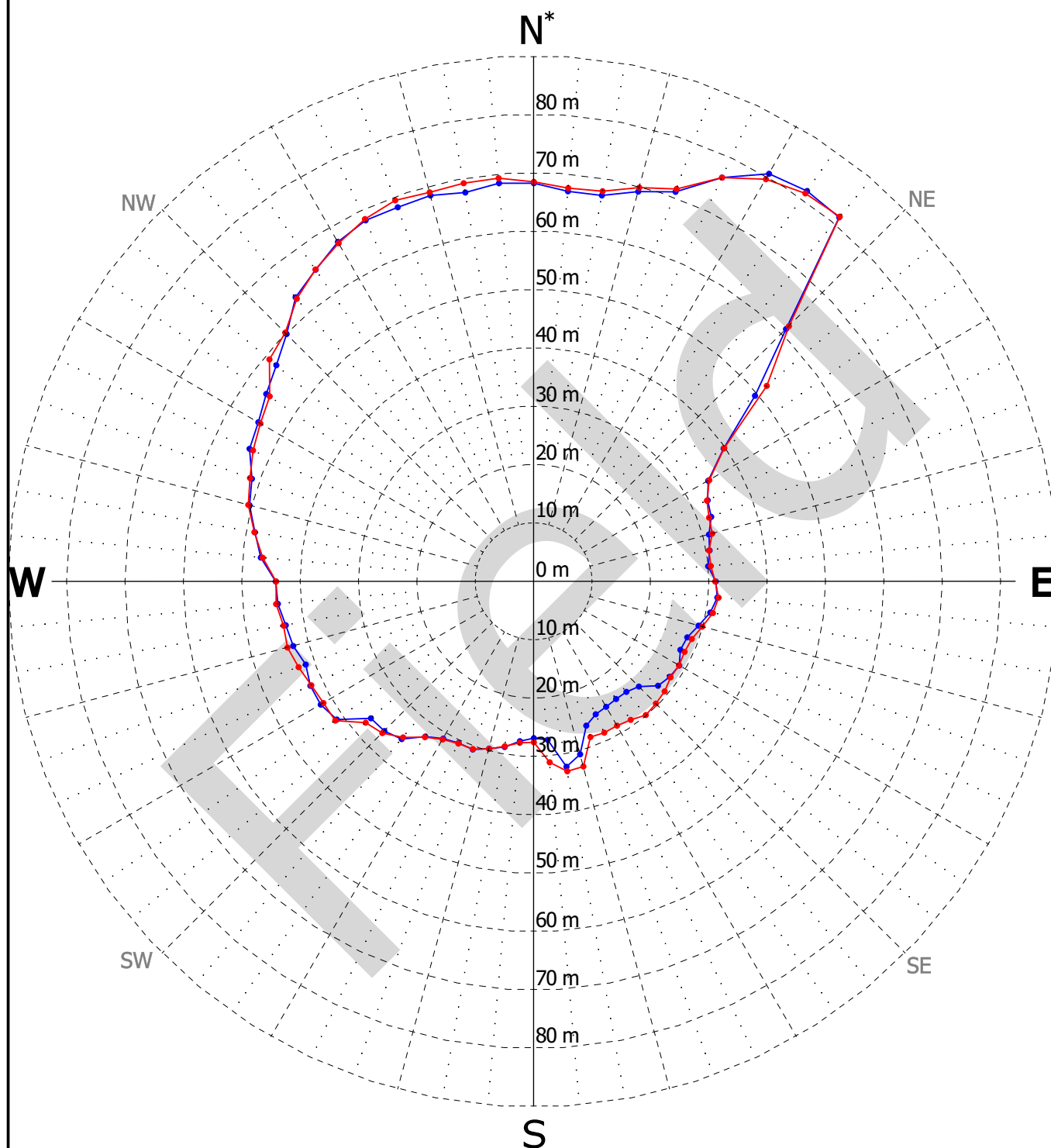
CLIENTE : BRASKEM
DATA : 25/04/2024

CAVIDADE : M#30
OPERAÇÃO Nº : 8



SEÇÃO HORIZONTAL
1018 m (TVD : 978.34 m)

ESCALA 1/1000



— Operação nº 2024 - 1

— Operação nº 2023 - 1

Max raio	: 81.52 m
Orientação máximo raio*	: N40
Superfície	: 7292.45 m ²
Máxima distância	: 122.11 m

*Todas as seções estão orientadas para o Norte Geográfico.

Dedinação Magnética = -22.1°

Os resultados apresentados nesse relatório de campo não foram revisados ou validados e não são, desta forma, definitivos. eles não podem, em nenhum caso, ser utilizados como suporte de interpretação e devem ser considerados apenas como à título indicativo. a empresa FLODIM se afasta de toda e qualquer responsabilidade no uso dessas informações temporárias para fins de tomada de decisão



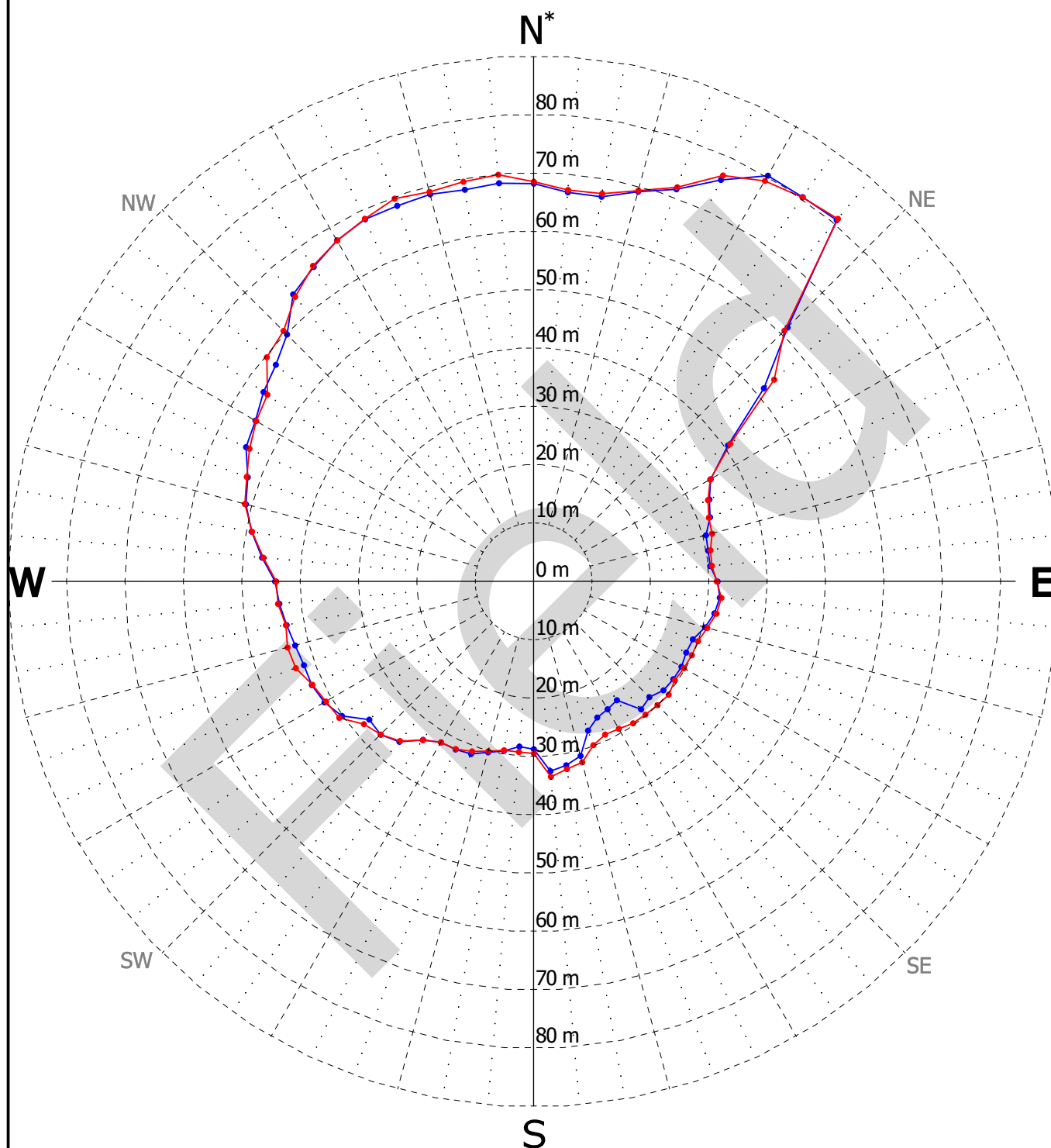
CLIENTE : BRASKEM
DATA : 25/04/2024

CAVIDADE : M#30
OPERAÇÃO Nº : 8



SEÇÃO HORIZONTAL
1019 m (TVD : 979.34 m)

ESCALA 1/1000



— Operação nº 2024 - 1

— Operação nº 2023 - 1

Max raio	: 81.04 m
Orientação máximo raio*	: N40
Superfície	: 7374.22 m ²
Máxima distância	: 120.81 m

*Todas as seções estão orientadas para o Norte Geográfico.

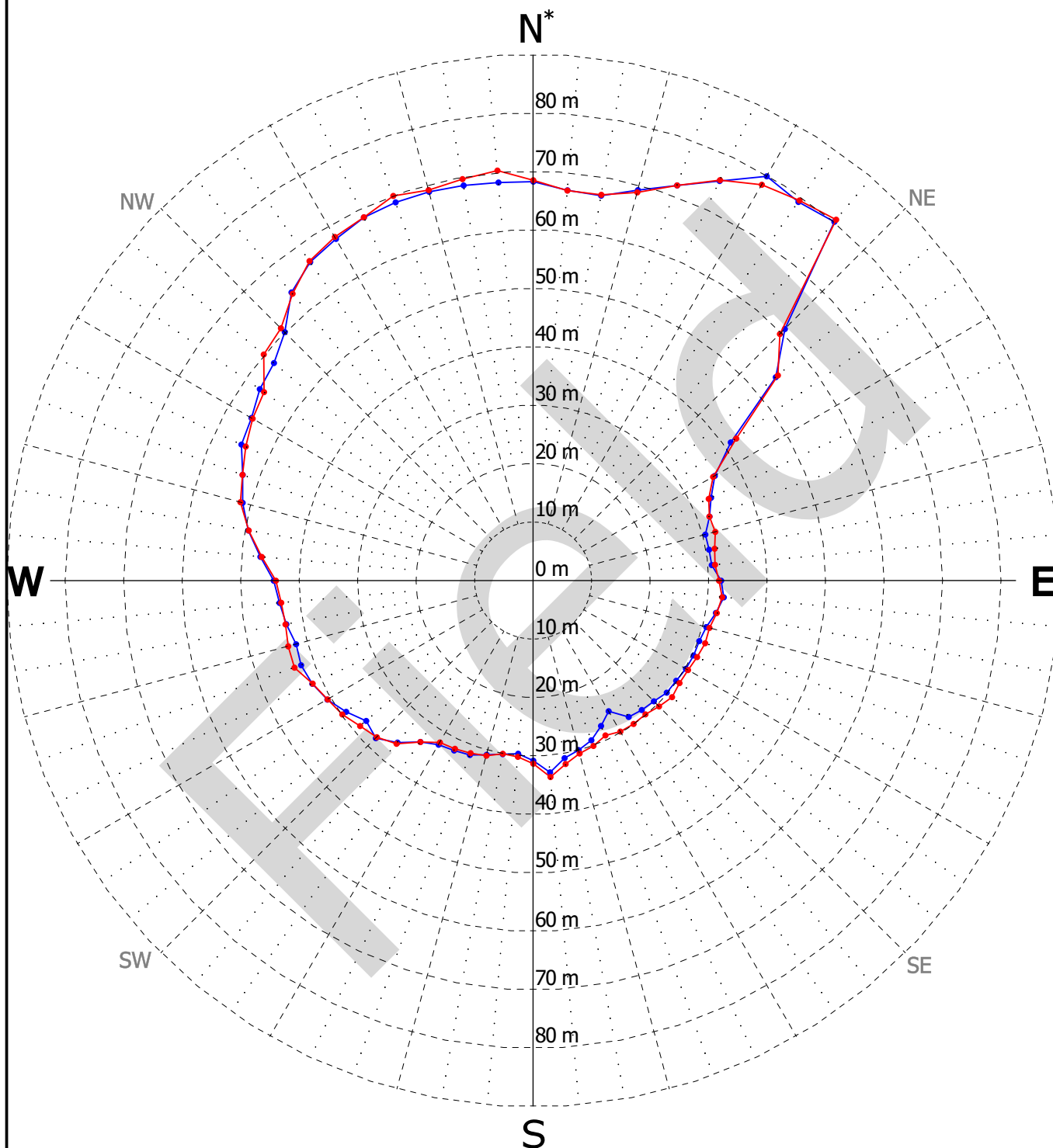
Dedinação Magnética = -22.1°

Os resultados apresentados nesse relatório de campo não foram revisados ou validados e não são, desta forma, definitivos. eles não podem, em nenhum caso, ser utilizados como suporte de interpretação e devem ser considerados apenas como à título indicativo. a empresa FLODIM se afasta de toda e qualquer responsabilidade no uso dessas informações temporárias para fins de tomada de decisão



SEÇÃO HORIZONTAL
1020 m (TVD : 980.34 m)

ESCALA 1/1000



— Operação n° 2024 - 1

— Operação n° 2023 - 1

Max raio	: 80.56 m
Orientação máximo raio*	: N40
Superfície	: 7417.44 m ²
Máxima distância	: 120.18 m

*Todas as seções estão orientadas para o Norte Geográfico.

Dedinação Magnética = -22.1°



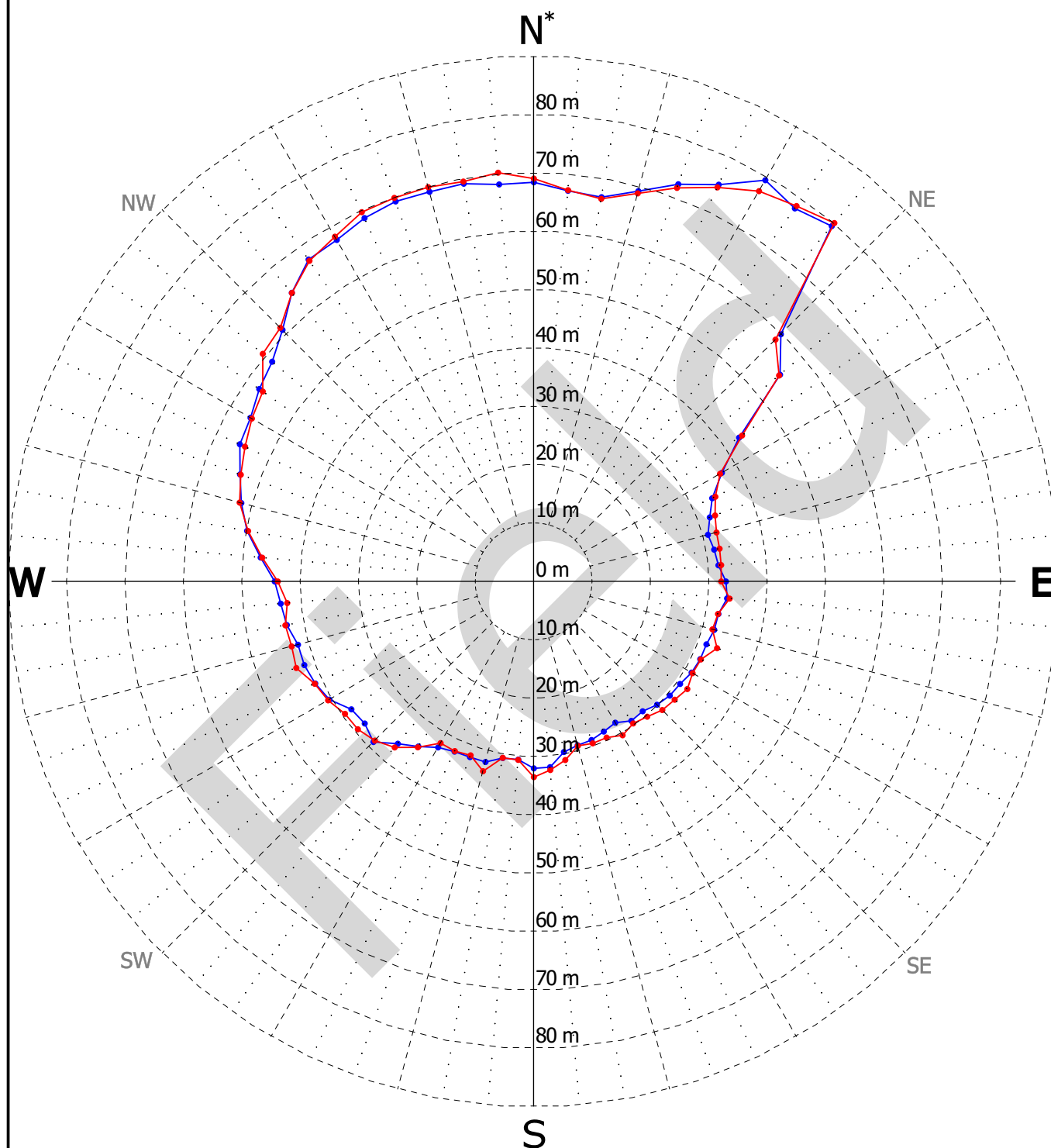
CLIENTE : BRASKEM
DATA : 25/04/2024

CAVIDADE : M#30
OPERAÇÃO Nº : 8



SEÇÃO HORIZONTAL
1021 m (TVD : 981.34 m)

ESCALA 1/1000



— Operação nº 2024 - 1

— Operação nº 2023 - 1

Max raio	: 80.09 m
Orientação máximo raio*	: N40
Superfície	: 7478.45 m ²
Máxima distância	: 119.57 m

*Todas as seções estão orientadas para o Norte Geográfico.

Dedinação Magnética = -22.1°

Os resultados apresentados nesse relatório de campo não foram revisados ou validados e não são, desta forma, definitivos. eles não podem, em nenhum caso, ser utilizados como suporte de interpretação e devem ser considerados apenas como à título indicativo. a empresa FLODIM se afasta de toda e qualquer responsabilidade no uso dessas informações temporárias para fins de tomada de decisão



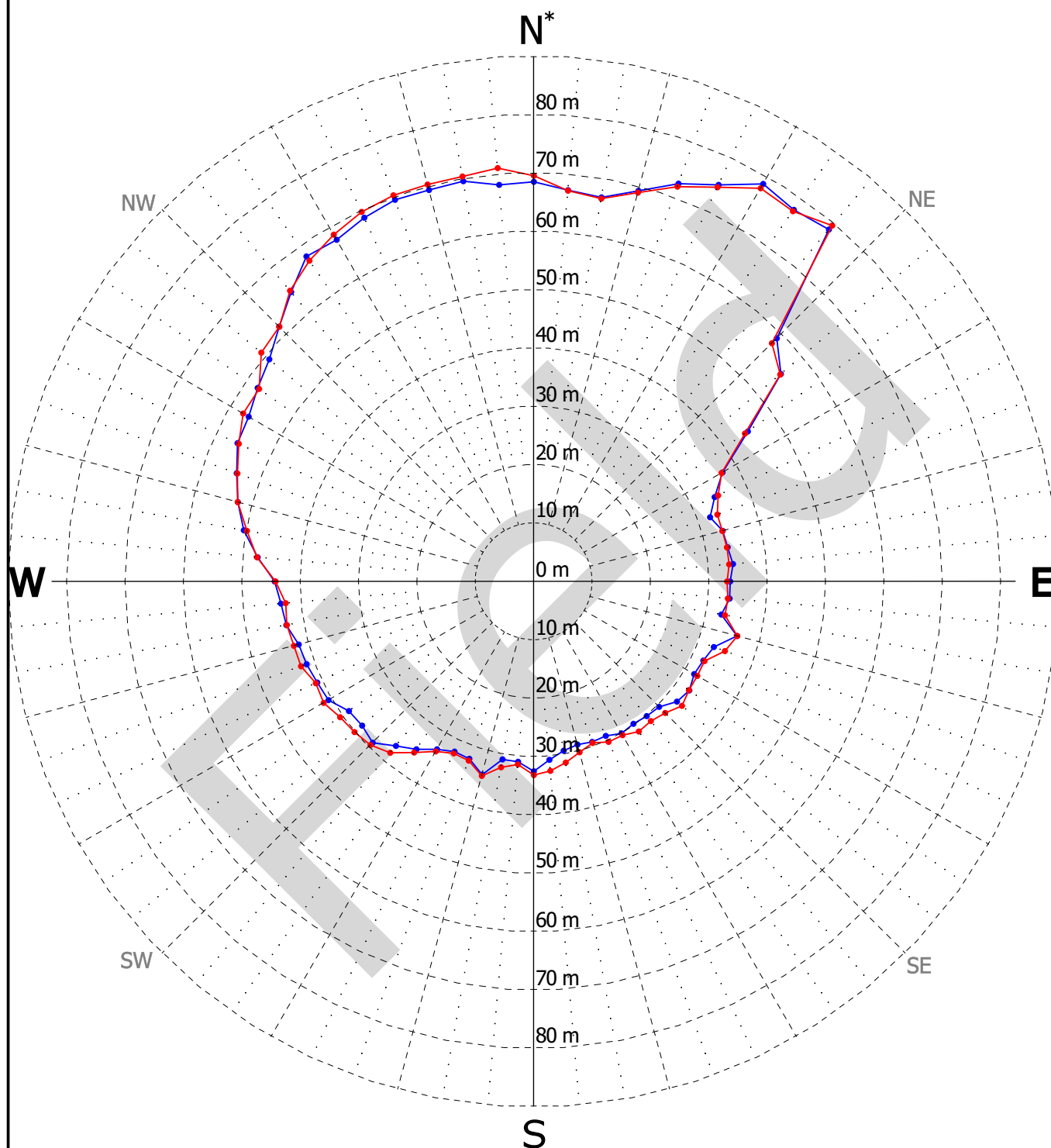
CLIENTE : BRASKEM
DATA : 25/04/2024

CAVIDADE : M#30
OPERAÇÃO Nº : 8



SEÇÃO HORIZONTAL
1022 m (TVD : 982.34 m)

ESCALA 1/1000



— Operação nº 2024 - 1

— Operação nº 2023 - 1

Max raio	: 79.52 m
Orientação máximo raio*	: N40
Superfície	: 7622.30 m ²
Máxima distância	: 119.44 m

*Todas as seções estão orientadas para o Norte Geográfico.

Dedinação Magnética = -22.1°

Os resultados apresentados nesse relatório de campo não foram revisados ou validados e não são, desta forma, definitivos. eles não podem, em nenhum caso, ser utilizados como suporte de interpretação e devem ser considerados apenas como à título indicativo. a empresa FLODIM se afasta de toda e qualquer responsabilidade no uso dessas informações temporárias para fins de tomada de decisão



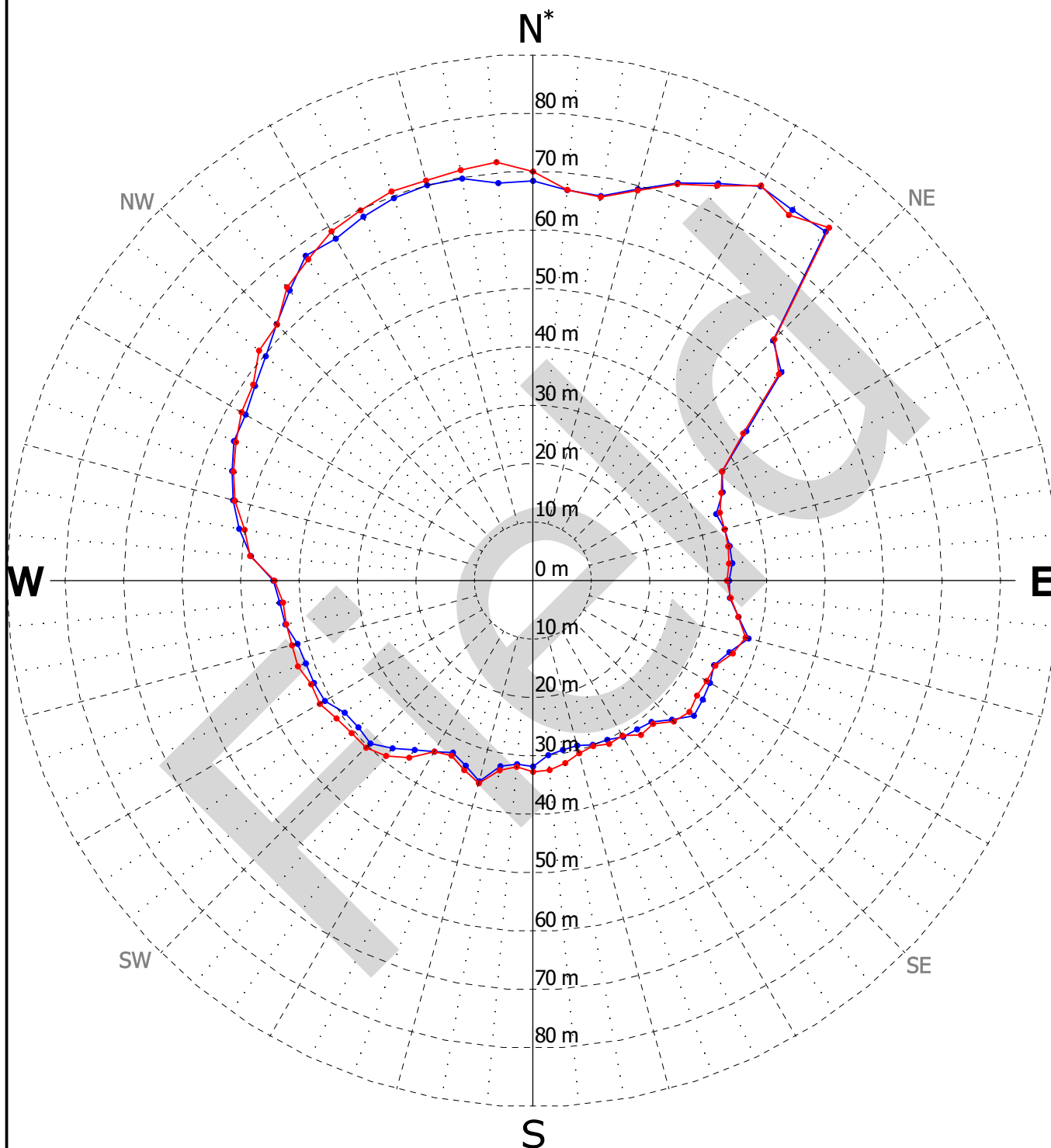
CLIENTE : BRASKEM
DATA : 25/04/2024

CAVIDADE : M#30
OPERAÇÃO Nº : 8



SEÇÃO HORIZONTAL
1023 m (TVD : 983.34 m)

ESCALA 1/1000



— Operação nº 2024 - 1

— Operação nº 2023 - 1

Max raio	: 78.78 m
Orientação máximo raio*	: N40
Superfície	: 7755.54 m ²
Máxima distância	: 119.23 m

*Todas as seções estão orientadas para o Norte Geográfico.

Dedinação Magnética = -22.1°

Os resultados apresentados nesse relatório de campo não foram revisados ou validados e não são, desta forma, definitivos. eles não podem, em nenhum caso, ser utilizados como suporte de interpretação e devem ser considerados apenas como à título indicativo. a empresa FLODIM se afasta de toda e qualquer responsabilidade no uso dessas informações temporárias para fins de tomada de decisão



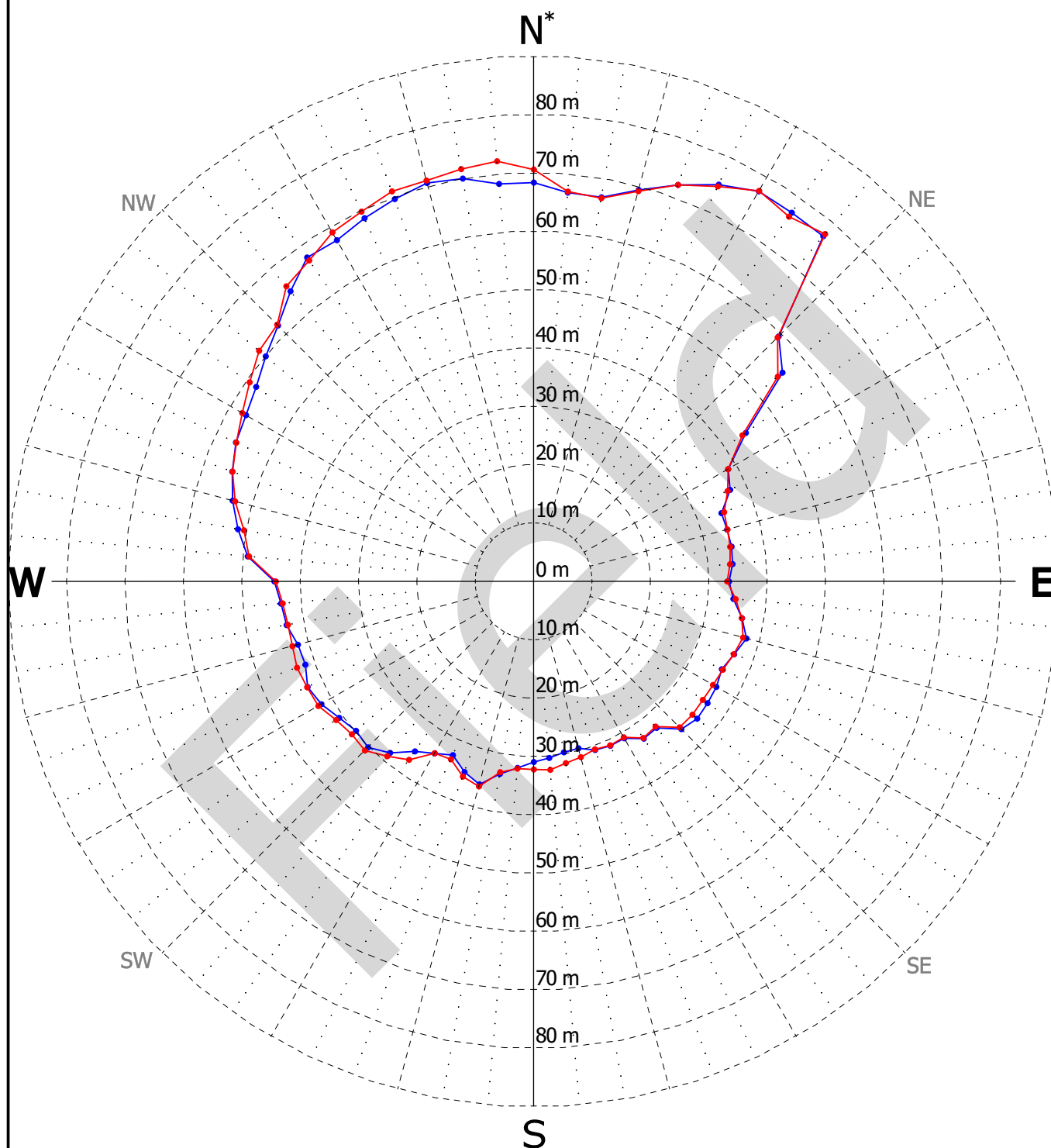
CLIENTE : BRASKEM
DATA : 25/04/2024

CAVIDADE : M#30
OPERAÇÃO Nº : 8



SEÇÃO HORIZONTAL
1024 m (TVD : 984.34 m)

ESCALA 1/1000



— Operação nº 2024 - 1

— Operação nº 2023 - 1

Max raio	: 77.63 m
Orientação máximo raio*	: N40
Superfície	: 7831.84 m ²
Máxima distância	: 118.58 m

*Todas as seções estão orientadas para o Norte Geográfico.

Dedinação Magnética = -22.1°

Os resultados apresentados nesse relatório de campo não foram revisados ou validados e não são, desta forma, definitivos. eles não podem, em nenhum caso, ser utilizados como suporte de interpretação e devem ser considerados apenas como à título indicativo. a empresa FLODIM se afasta de toda e qualquer responsabilidade no uso dessas informações temporárias para fins de tomada de decisão



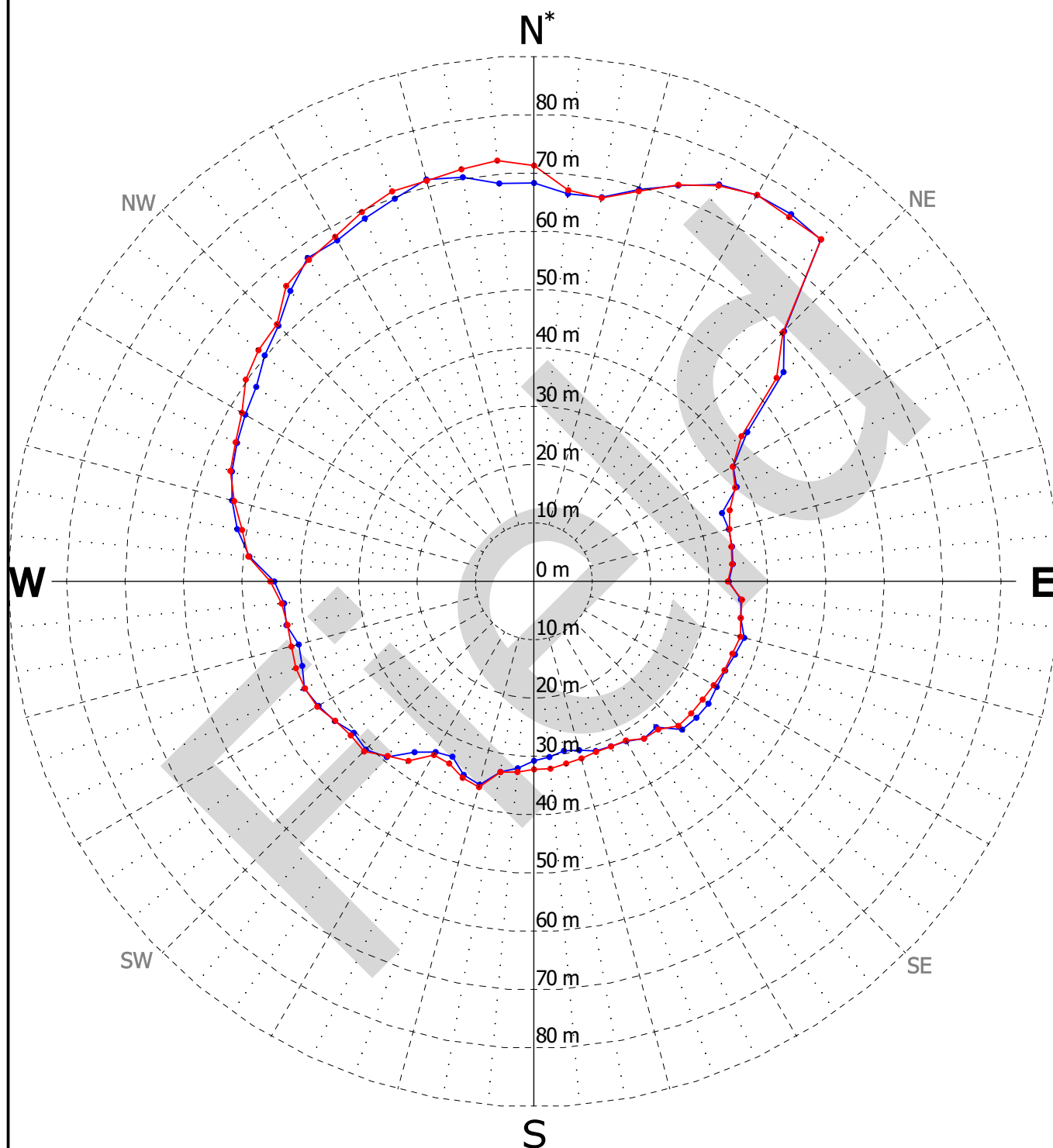
CLIENTE : BRASKEM
DATA : 25/04/2024

CAVIDADE : M#30
OPERAÇÃO Nº : 8



SEÇÃO HORIZONTAL
1025 m (TVD : 985.34 m)

ESCALA 1/1000



— Operação nº 2024 - 1

— Operação nº 2023 - 1

Max raio	: 76.49 m
Orientação máximo raio*	: N40
Superfície	: 7873.72 m ²
Máxima distância	: 117.69 m

*Todas as seções estão orientadas para o Norte Geográfico.

Dedinação Magnética = -22.1°

Os resultados apresentados nesse relatório de campo não foram revisados ou validados e não são, desta forma, definitivos. eles não podem, em nenhum caso, ser utilizados como suporte de interpretação e devem ser considerados apenas como à título indicativo. a empresa FLODIM se afasta de toda e qualquer responsabilidade no uso dessas informações temporárias para fins de tomada de decisão



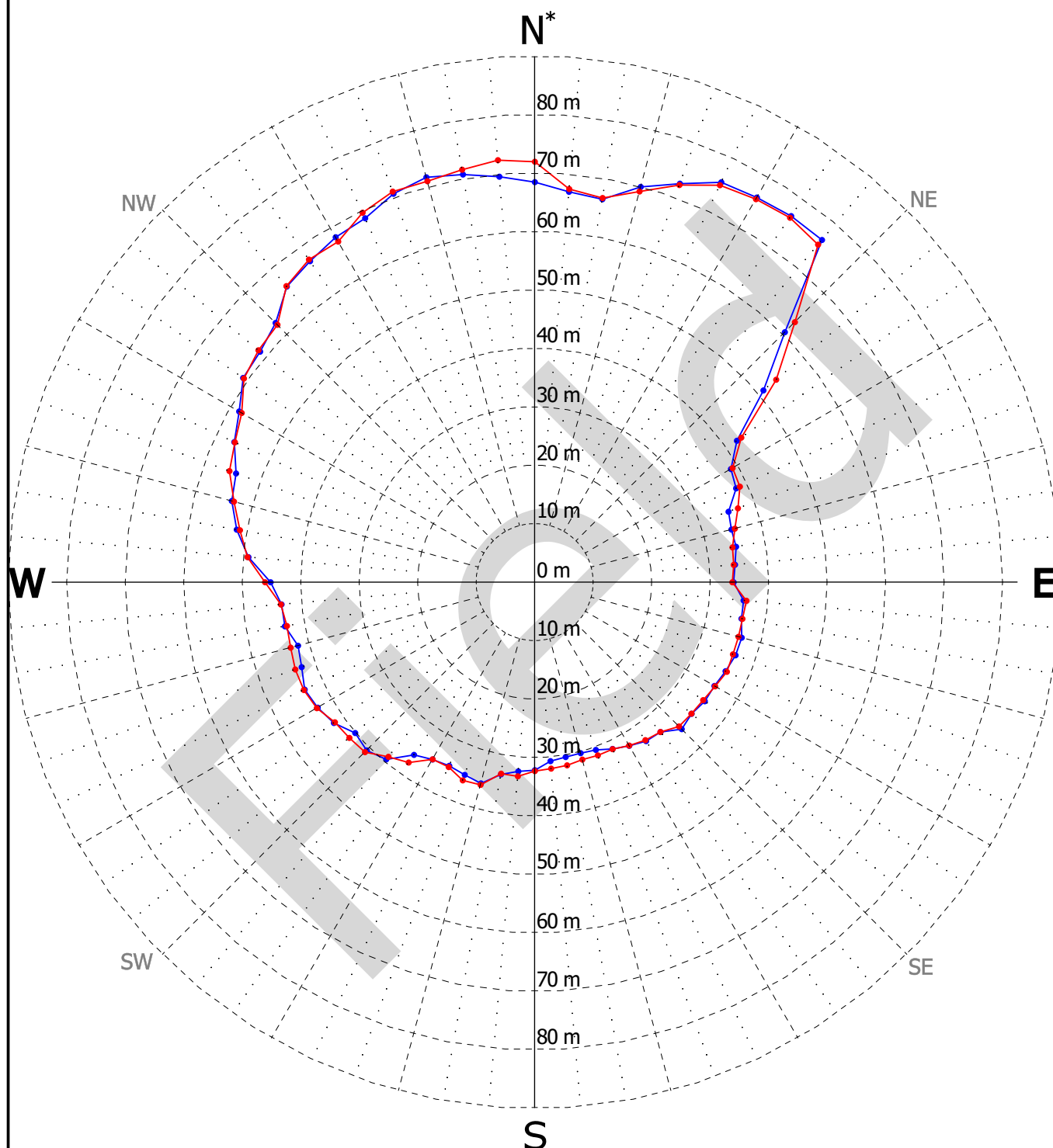
CLIENTE : BRASKEM
DATA : 25/04/2024

CAVIDADE : M#30
OPERAÇÃO Nº : 8



SEÇÃO HORIZONTAL
1026 m (TVD : 986.34 m)

ESCALA 1/1000



— Operação nº 2024 - 1

— Operação nº 2023 - 1

Max raio	: 76.07 m
Orientação máximo raio*	: N35
Superfície	: 7915.53 m ²
Máxima distância	: 116.74 m

*Todas as seções estão orientadas para o Norte Geográfico.

Dedinação Magnética = -22.1°

Os resultados apresentados nesse relatório de campo não foram revisados ou validados e não são, desta forma, definitivos. eles não podem, em nenhum caso, ser utilizados como suporte de interpretação e devem ser considerados apenas como à título indicativo. a empresa FLODIM se afasta de toda e qualquer responsabilidade no uso dessas informações temporárias para fins de tomada de decisão



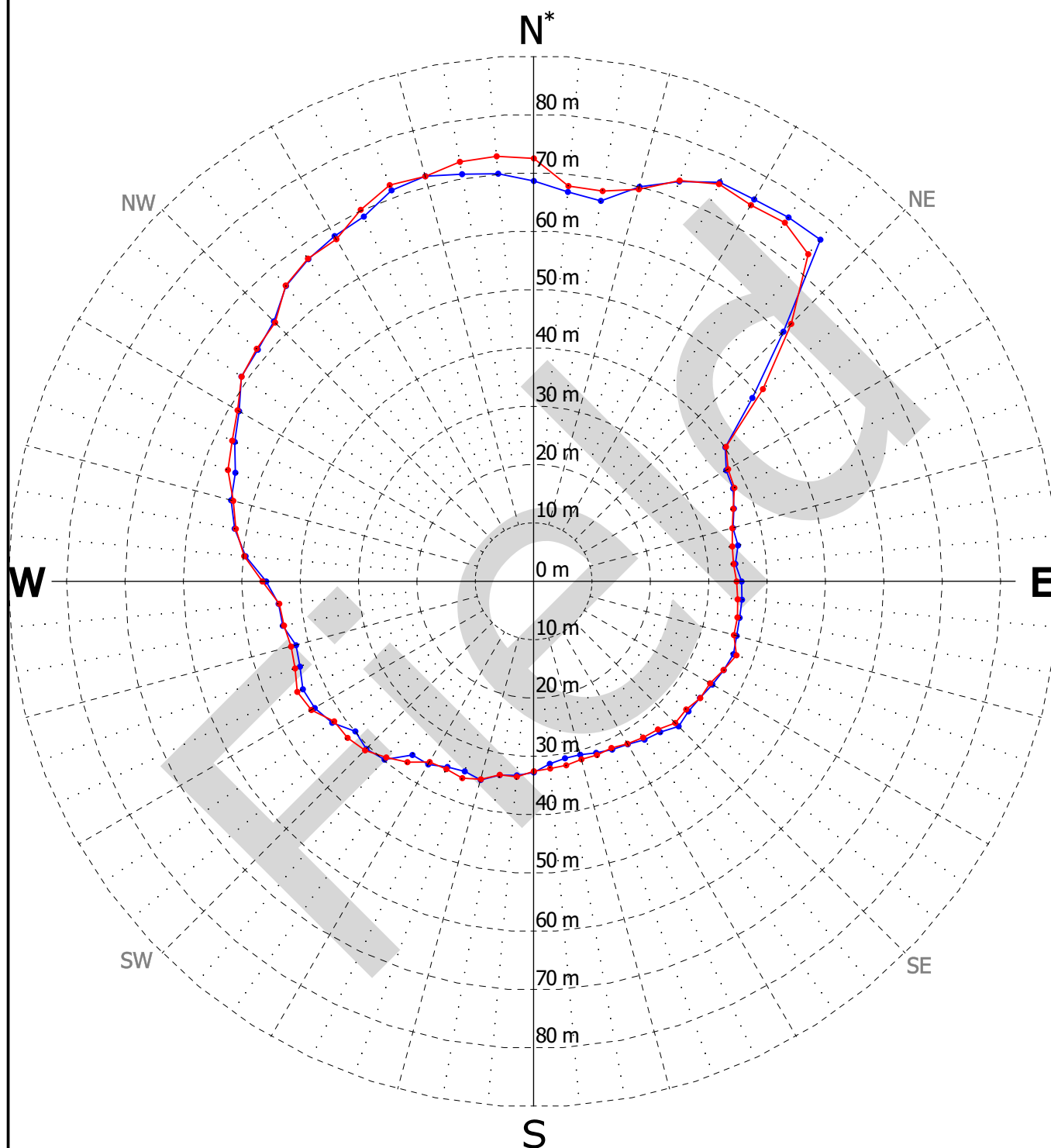
CLIENTE : BRASKEM
DATA : 25/04/2024

CAVIDADE : M#30
OPERAÇÃO Nº : 8



SEÇÃO HORIZONTAL
1027 m (TVD : 987.34 m)

ESCALA 1/1000



— Operação nº 2024 - 1

— Operação nº 2023 - 1

Max raio	: 75.06 m
Orientação máximo raio*	: N25
Superfície	: 7929.27 m ²
Máxima distância	: 116.35 m

*Todas as seções estão orientadas para o Norte Geográfico.

Dedinação Magnética = -22.1°

Os resultados apresentados nesse relatório de campo não foram revisados ou validados e não são, desta forma, definitivos. eles não podem, em nenhum caso, ser utilizados como suporte de interpretação e devem ser considerados apenas como à título indicativo. a empresa FLODIM se afasta de toda e qualquer responsabilidade no uso dessas informações temporárias para fins de tomada de decisão



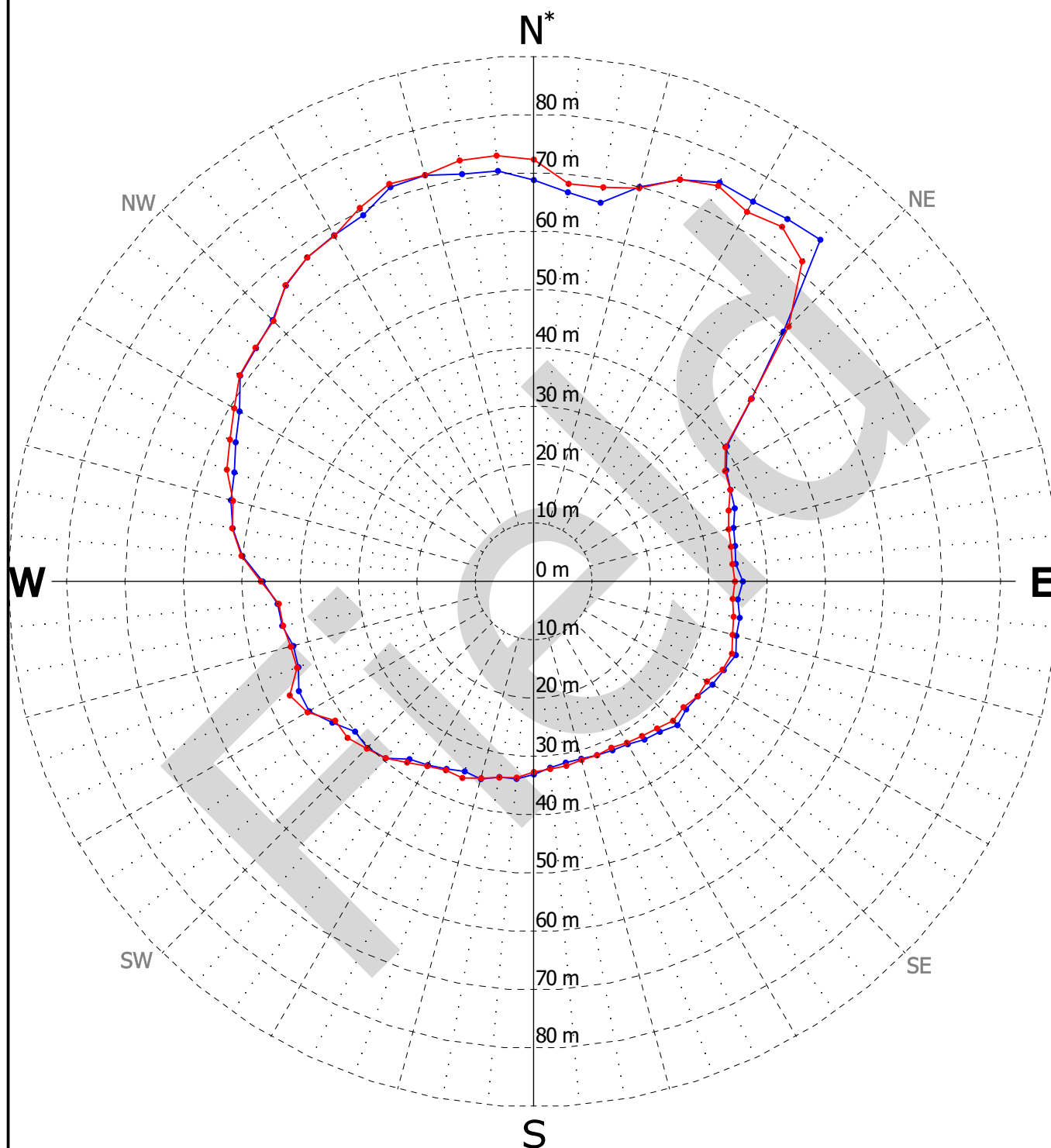
CLIENTE : BRASKEM
DATA : 25/04/2024

CAVIDADE : M#30
OPERAÇÃO Nº : 8



SEÇÃO HORIZONTAL
1028 m (TVD : 988.34 m)

ESCALA 1/1000



— Operação nº 2024 - 1

— Operação nº 2023 - 1

Max raio	: 74.72 m
Orientação máximo raio*	: N25
Superfície	: 7910.62 m ²
Máxima distância	: 116.39 m

*Todas as seções estão orientadas para o Norte Geográfico.

Dedinação Magnética = -22.1°

Os resultados apresentados nesse relatório de campo não foram revisados ou validados e não são, desta forma, definitivos. eles não podem, em nenhum caso, ser utilizados como suporte de interpretação e devem ser considerados apenas como à título indicativo. a empresa FLODIM se afasta de toda e qualquer responsabilidade no uso dessas informações temporárias para fins de tomada de decisão



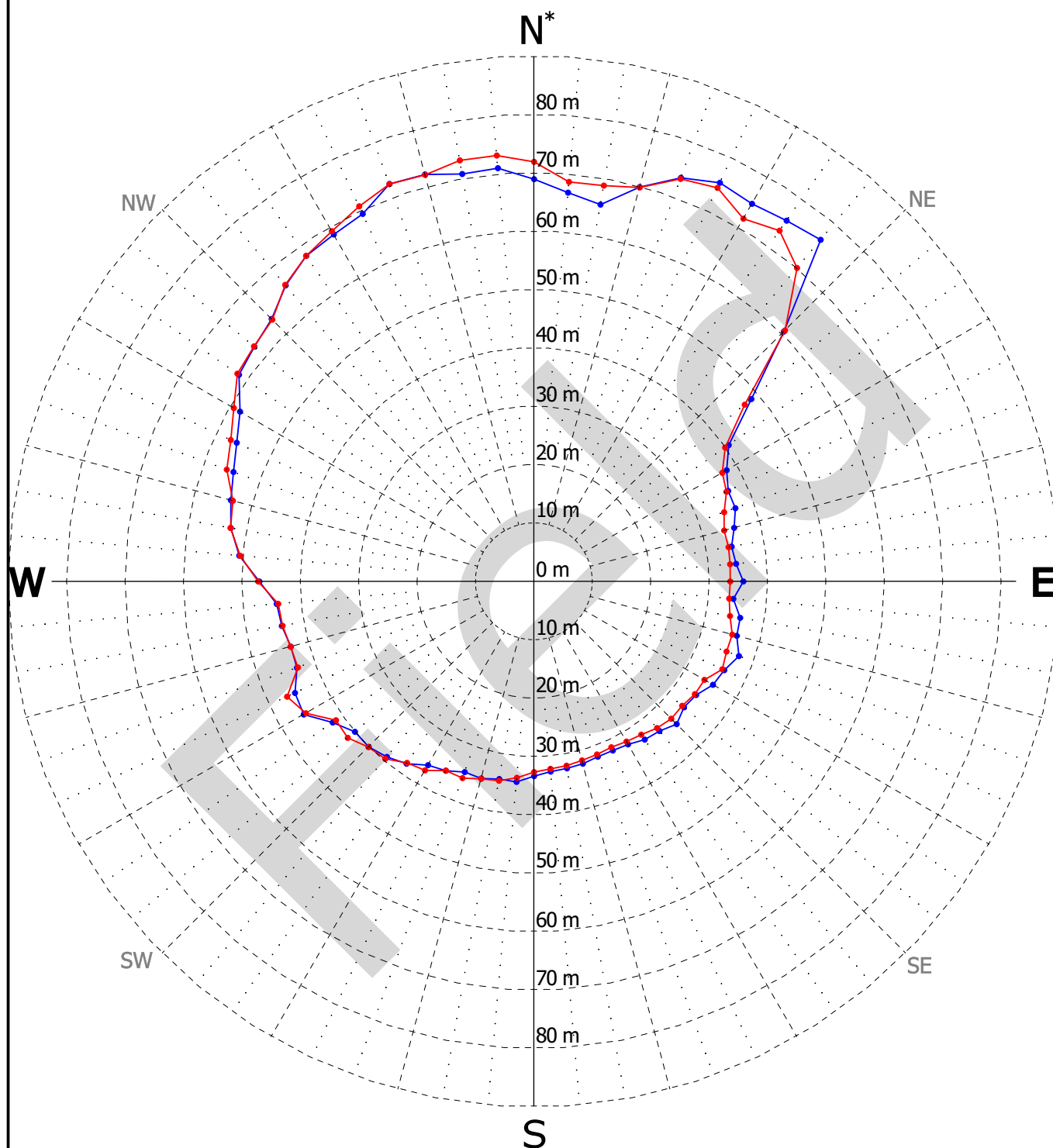
CLIENTE : BRASKEM
DATA : 25/04/2024

CAVIDADE : M#30
OPERAÇÃO Nº : 8



SEÇÃO HORIZONTAL
1029 m (TVD : 989.34 m)

ESCALA 1/1000



— Operação nº 2024 - 1

— Operação nº 2023 - 1

Max raio	: 74.34 m
Orientação máximo raio*	: N25
Superfície	: 7873.86 m ²
Máxima distância	: 116.08 m

*Todas as seções estão orientadas para o Norte Geográfico.

Dedinação Magnética = -22.1°

Os resultados apresentados nesse relatório de campo não foram revisados ou validados e não são, desta forma, definitivos. eles não podem, em nenhum caso, ser utilizados como suporte de interpretação e devem ser considerados apenas como à título indicativo. a empresa FLODIM se afasta de toda e qualquer responsabilidade no uso dessas informações temporárias para fins de tomada de decisão



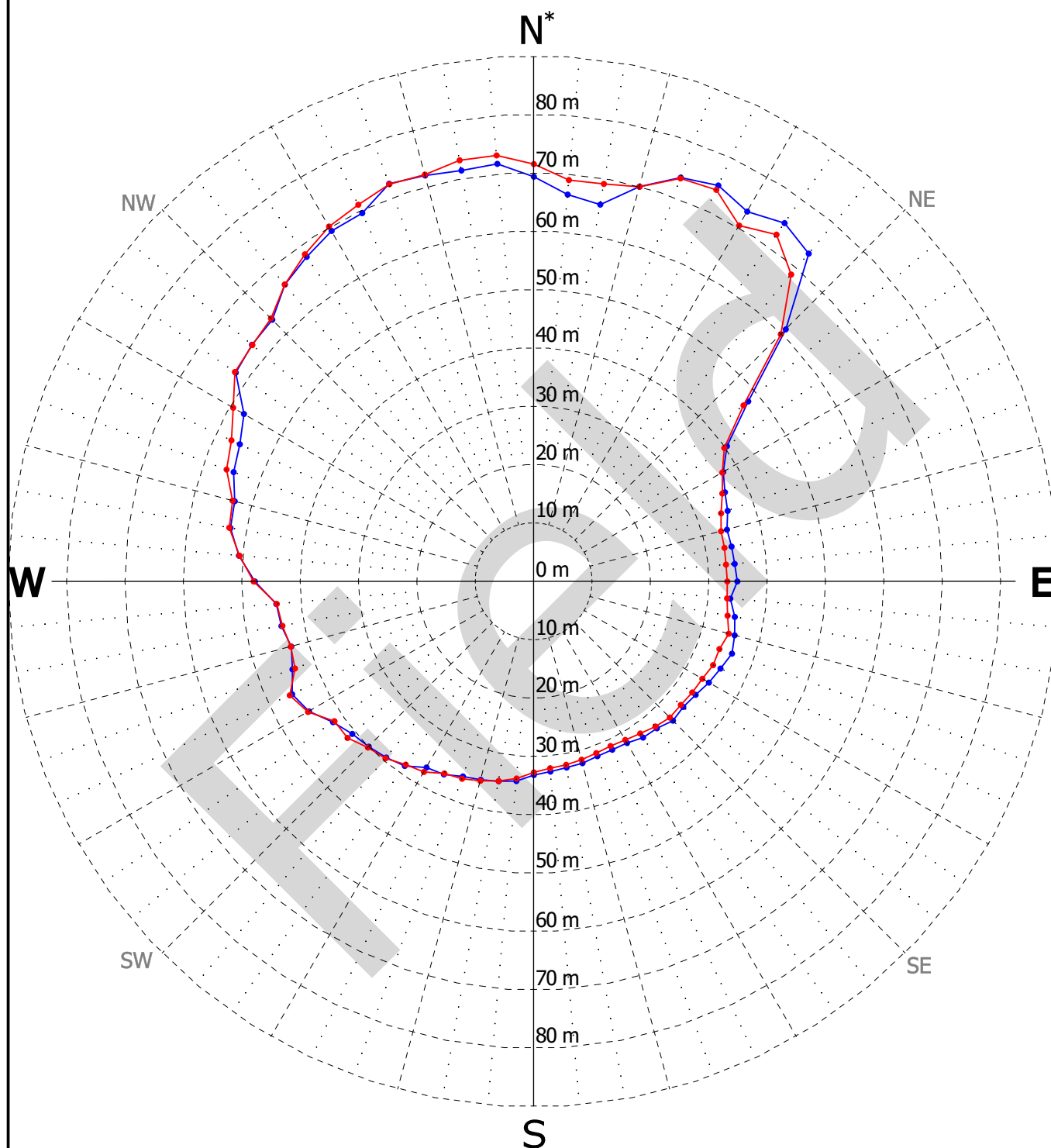
CLIENTE : BRASKEM
DATA : 25/04/2024

CAVIDADE : M#30
OPERAÇÃO Nº : 8



SEÇÃO HORIZONTAL
1030 m (TVD : 990.34 m)

ESCALA 1/1000



— Operação nº 2024 - 1

— Operação nº 2023 - 1

Max raio	: 73.97 m
Orientação máximo raio*	: N25
Superfície	: 7841.66 m ²
Máxima distância	: 114.78 m

*Todas as seções estão orientadas para o Norte Geográfico.

Dedinação Magnética = -22.1°

Os resultados apresentados nesse relatório de campo não foram revisados ou validados e não são, desta forma, definitivos. eles não podem, em nenhum caso, ser utilizados como suporte de interpretação e devem ser considerados apenas como à título indicativo. a empresa FLODIM se afasta de toda e qualquer responsabilidade no uso dessas informações temporárias para fins de tomada de decisão



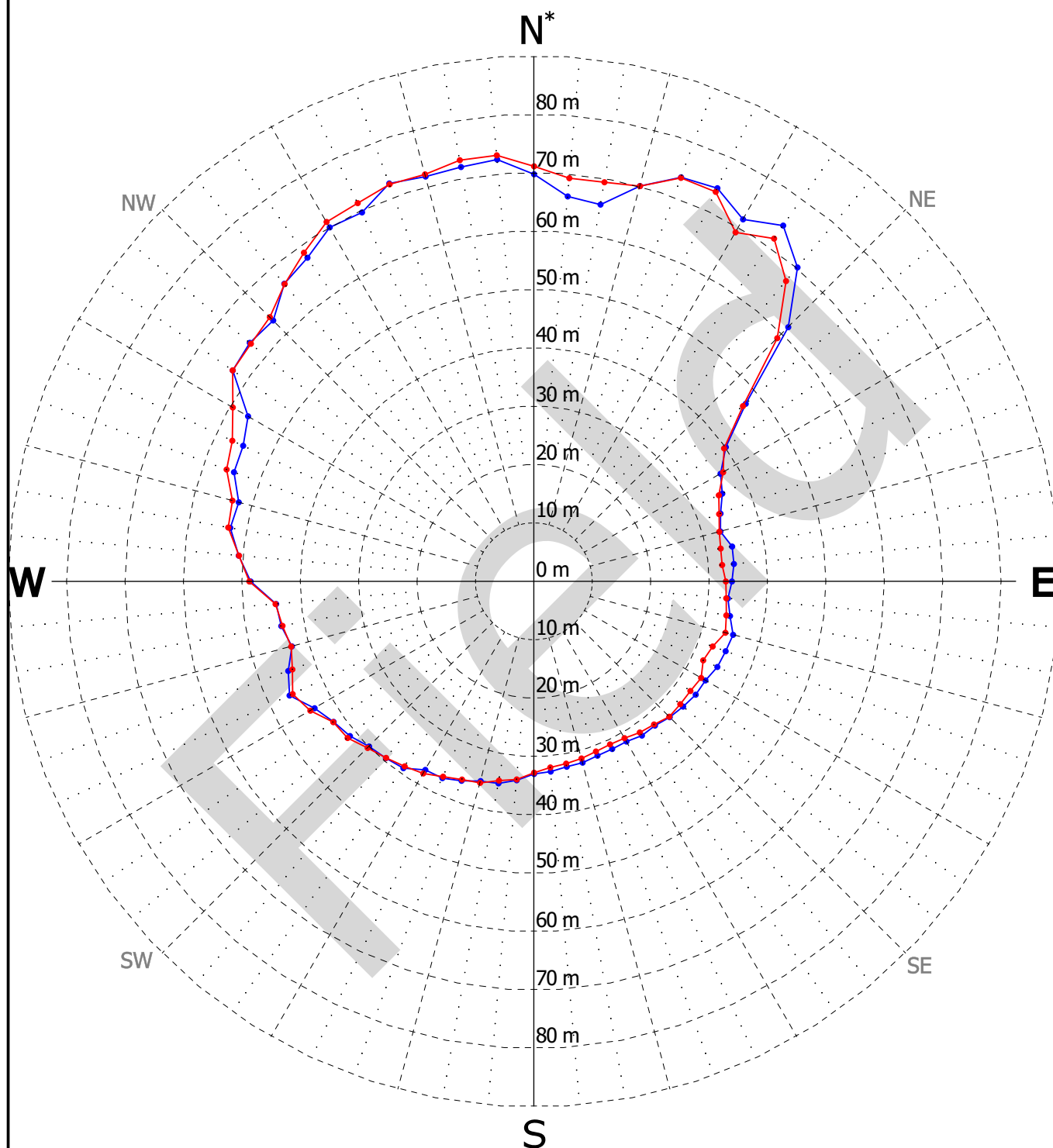
CLIENTE : BRASKEM
DATA : 25/04/2024

CAVIDADE : M#30
OPERAÇÃO Nº : 8



SEÇÃO HORIZONTAL
1031 m (TVD : 991.34 m)

ESCALA 1/1000



— Operação nº 2024 - 1

— Operação nº 2023 - 1

Max raio : 73.59 m
Orientação máximo raio* : N25
Superfície : 7810.43 m²
Máxima distância : 113.47 m

*Todas as seções estão orientadas para o Norte Geográfico.

Dedinação Magnética = -22.1°

Os resultados apresentados nesse relatório de campo não foram revisados ou validados e não são, desta forma, definitivos. eles não podem, em nenhum caso, ser utilizados como suporte de interpretação e devem ser considerados apenas como à título indicativo. a empresa FLODIM se afasta de toda e qualquer responsabilidade no uso dessas informações temporárias para fins de tomada de decisão



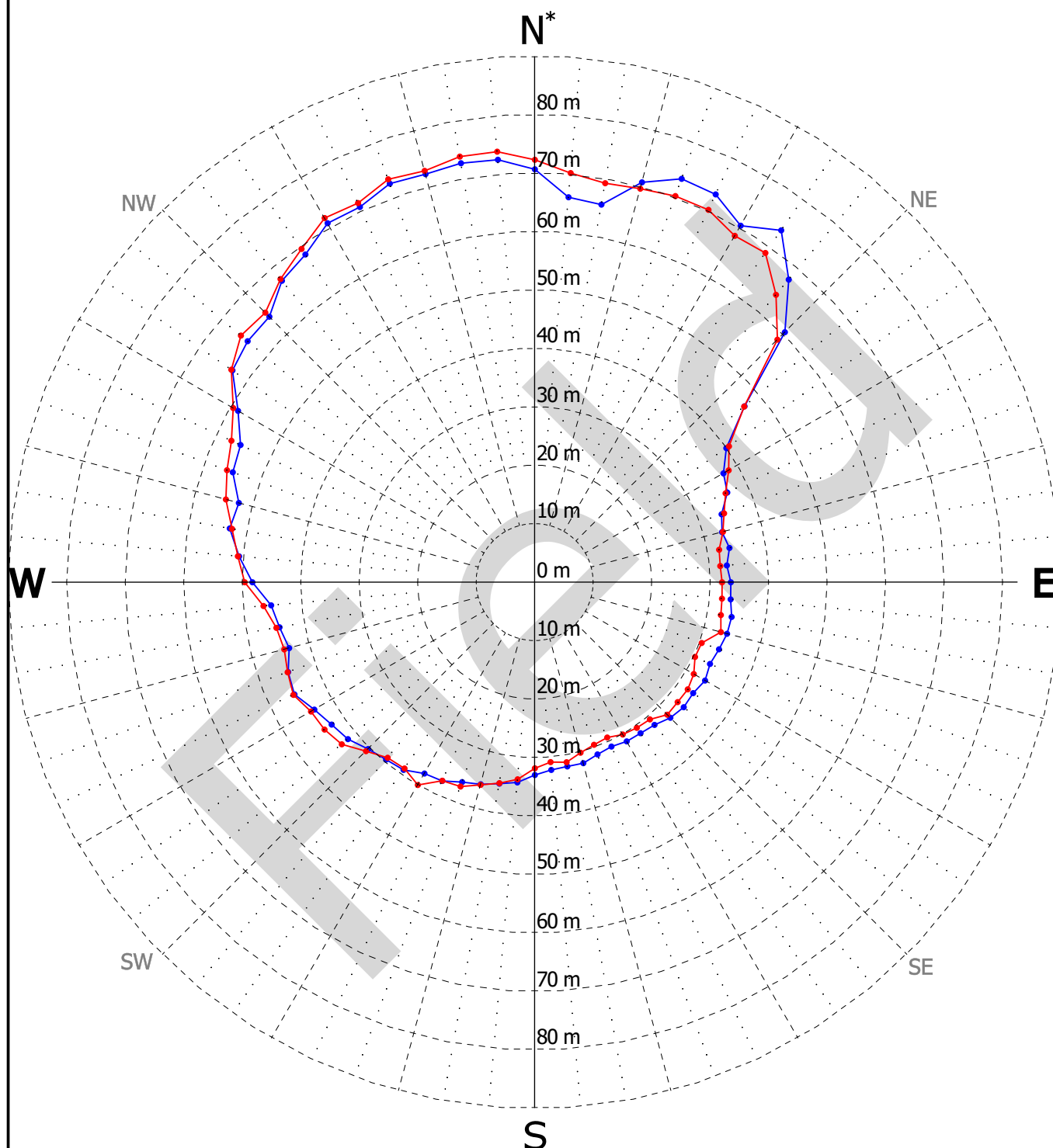
CLIENTE : BRASKEM
DATA : 25/04/2024

CAVIDADE : M#30
OPERAÇÃO Nº : 8



SEÇÃO HORIZONTAL
1032 m (TVD : 992.34 m)

ESCALA 1/1000



— Operação nº 2024 - 1

— Operação nº 2023 - 1

Max raio	: 73.89 m
Orientação máximo raio*	: N355
Superfície	: 7805.62 m ²
Máxima distância	: 110.99 m

*Todas as seções estão orientadas para o Norte Geográfico.

Dedinação Magnética = -22.1°

Os resultados apresentados nesse relatório de campo não foram revisados ou validados e não são, desta forma, definitivos. eles não podem, em nenhum caso, ser utilizados como suporte de interpretação e devem ser considerados apenas como à título indicativo. a empresa FLODIM se afasta de toda e qualquer responsabilidade no uso dessas informações temporárias para fins de tomada de decisão



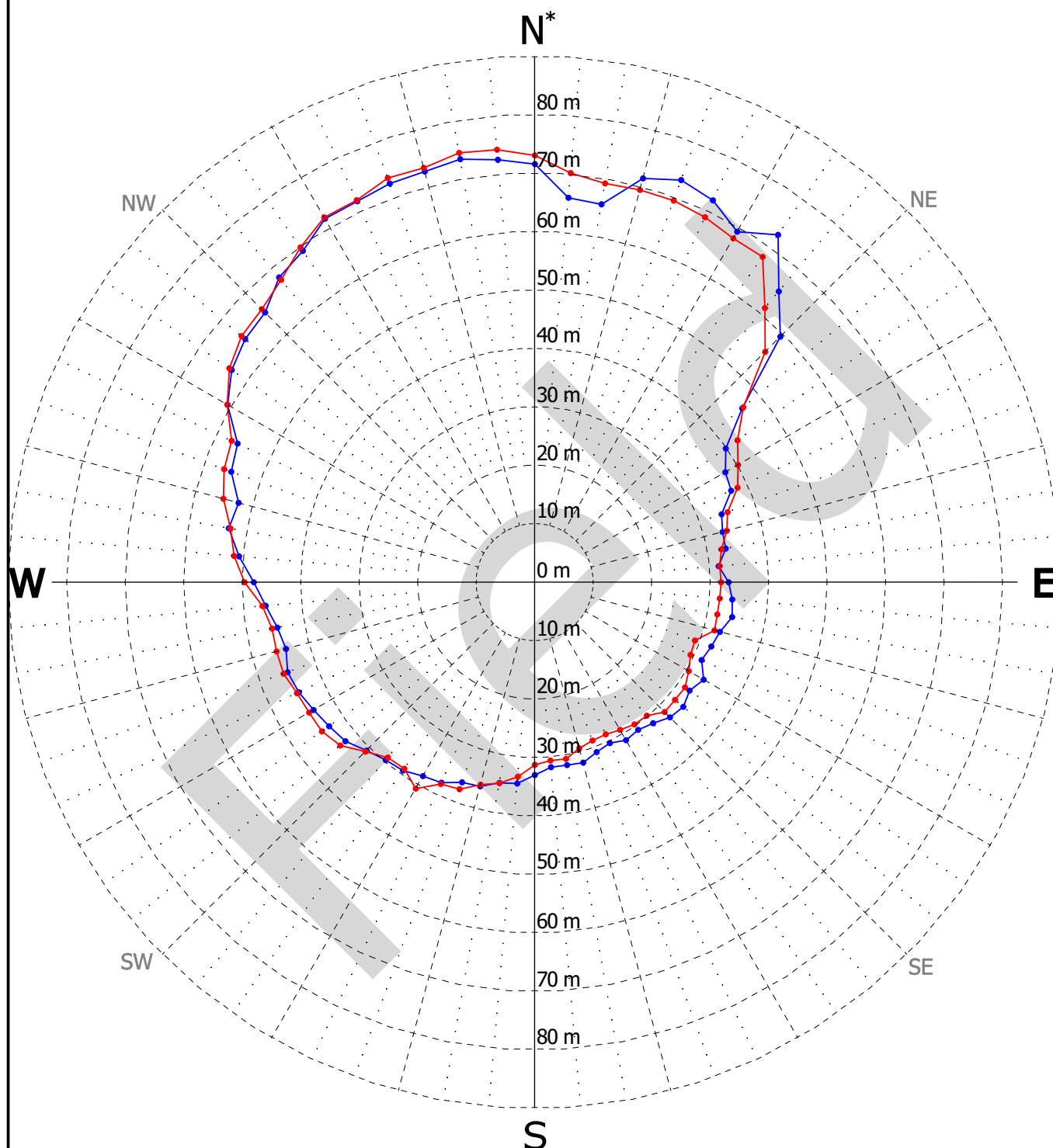
CLIENTE : BRASKEM
DATA : 25/04/2024

CAVIDADE : M#30
OPERAÇÃO Nº : 8



SEÇÃO HORIZONTAL
1033 m (TVD : 993.34 m)

ESCALA 1/1000



— Operação nº 2024 - 1

— Operação nº 2023 - 1

Max raio	: 74.54 m
Orientação máximo raio*	: N350
Superfície	: 7802.88 m ²
Máxima distância	: 110.71 m

*Todas as seções estão orientadas para o Norte Geográfico.

Dedinação Magnética = -22.1°

Os resultados apresentados nesse relatório de campo não foram revisados ou validados e não são, desta forma, definitivos. eles não podem, em nenhum caso, ser utilizados como suporte de interpretação e devem ser considerados apenas como à título indicativo. a empresa FLODIM se afasta de toda e qualquer responsabilidade no uso dessas informações temporárias para fins de tomada de decisão



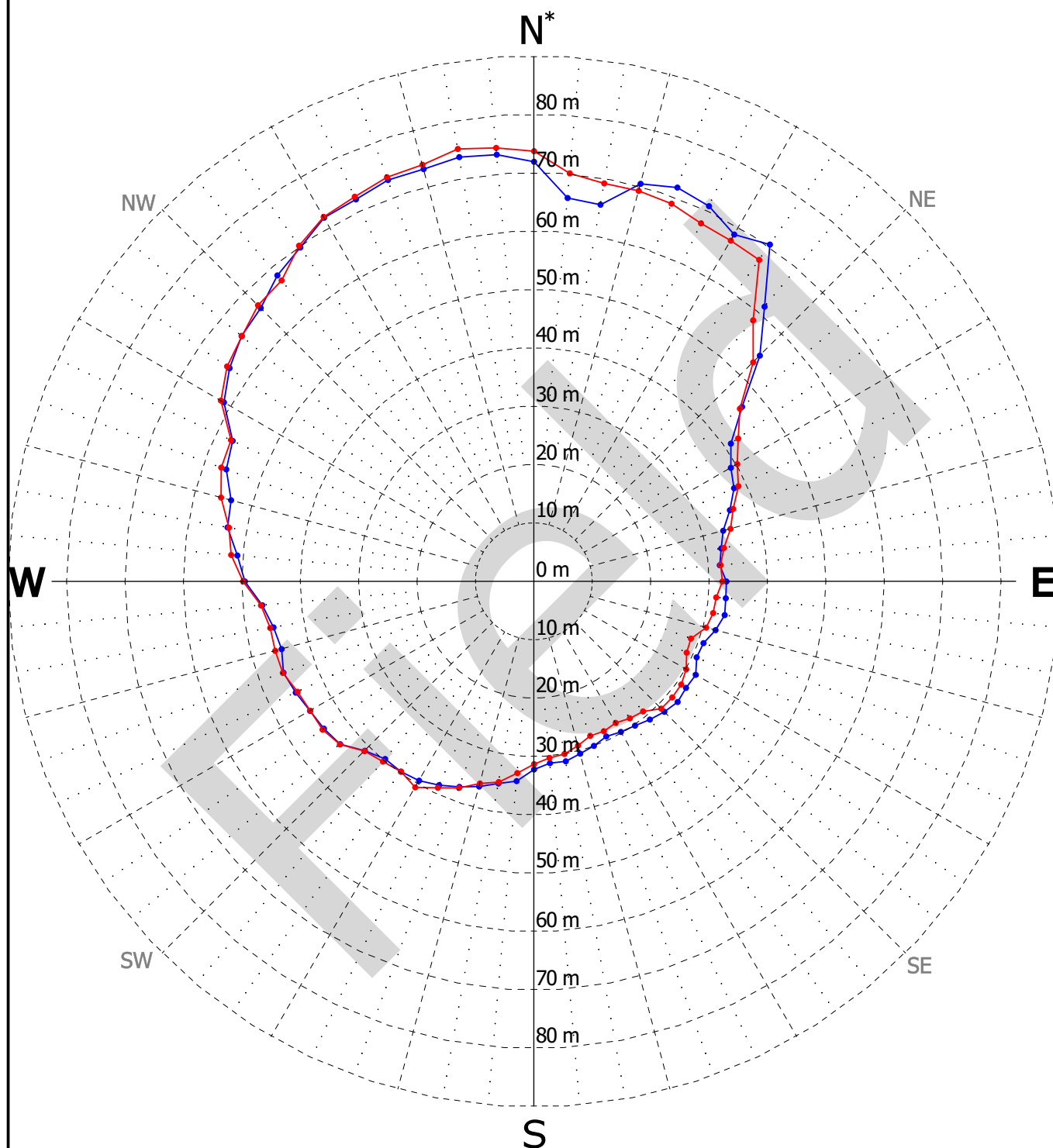
CLIENTE : BRASKEM
DATA : 25/04/2024

CAVIDADE : M#30
OPERAÇÃO Nº : 8



SEÇÃO HORIZONTAL
1034 m (TVD : 994.34 m)

ESCALA 1/1000



— Operação nº 2024 - 1

— Operação nº 2023 - 1

Max raio	: 75.18 m
Orientação máximo raio*	: N350
Superfície	: 7787.48 m ²
Máxima distância	: 110.79 m

*Todas as seções estão orientadas para o Norte Geográfico.

Dedinação Magnética = -22.1°

Os resultados apresentados nesse relatório de campo não foram revisados ou validados e não são, desta forma, definitivos. eles não podem, em nenhum caso, ser utilizados como suporte de interpretação e devem ser considerados apenas como à título indicativo. a empresa FLODIM se afasta de toda e qualquer responsabilidade no uso dessas informações temporárias para fins de tomada de decisão



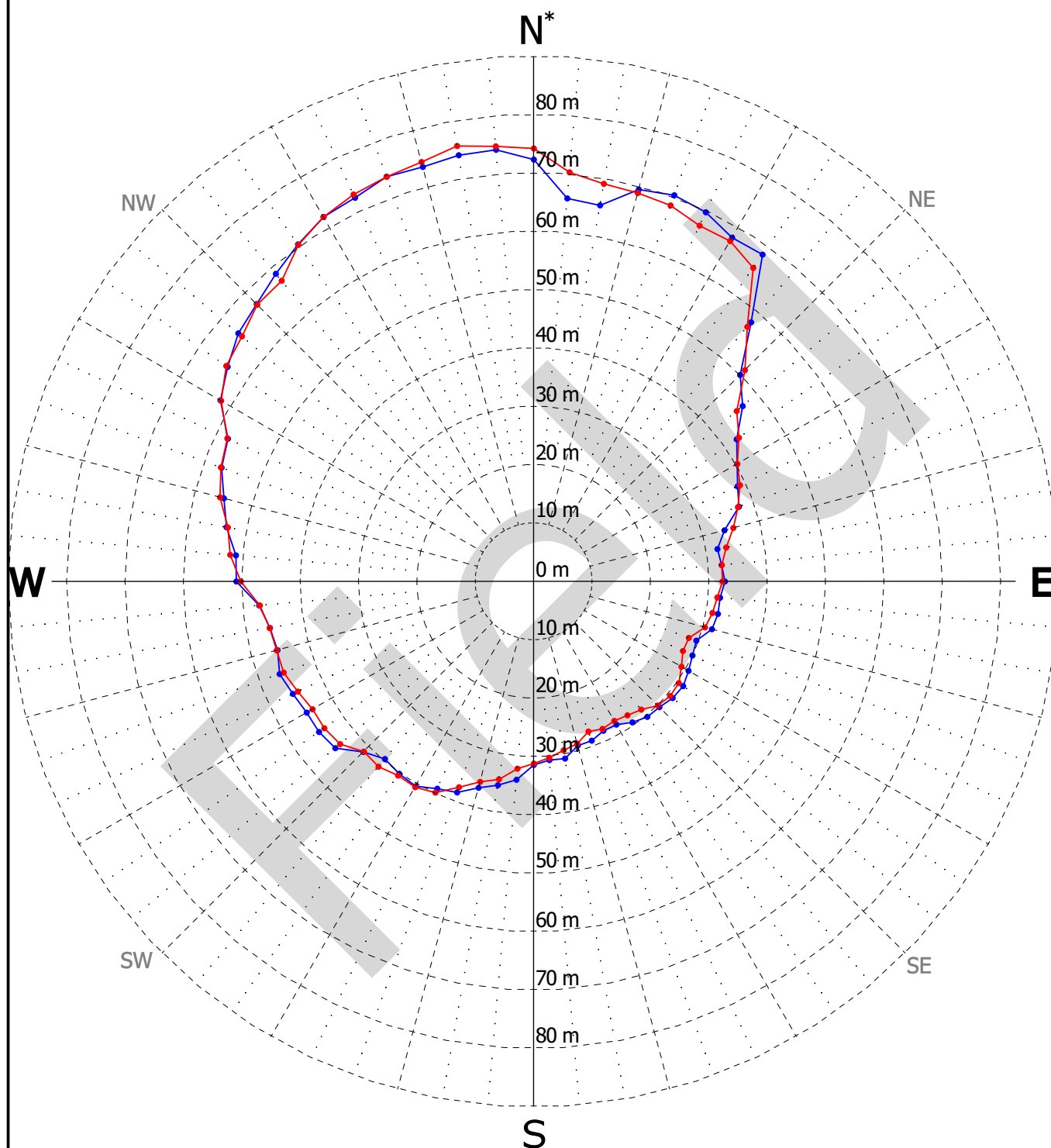
CLIENTE : BRASKEM
DATA : 25/04/2024

CAVIDADE : M#30
OPERAÇÃO Nº : 8



SEÇÃO HORIZONTAL
1035 m (TVD : 995.34 m)

ESCALA 1/1000



— Operação nº 2024 - 1

— Operação nº 2023 - 1

Max raio	: 75.70 m
Orientação máximo raio*	: N350
Superfície	: 7767.92 m ²
Máxima distância	: 111.55 m

*Todas as seções estão orientadas para o Norte Geográfico.

Dedinação Magnética = -22.1°

Os resultados apresentados nesse relatório de campo não foram revisados ou validados e não são, desta forma, definitivos. eles não podem, em nenhum caso, ser utilizados como suporte de interpretação e devem ser considerados apenas como à título indicativo. a empresa FLODIM se afasta de toda e qualquer responsabilidade no uso dessas informações temporárias para fins de tomada de decisão



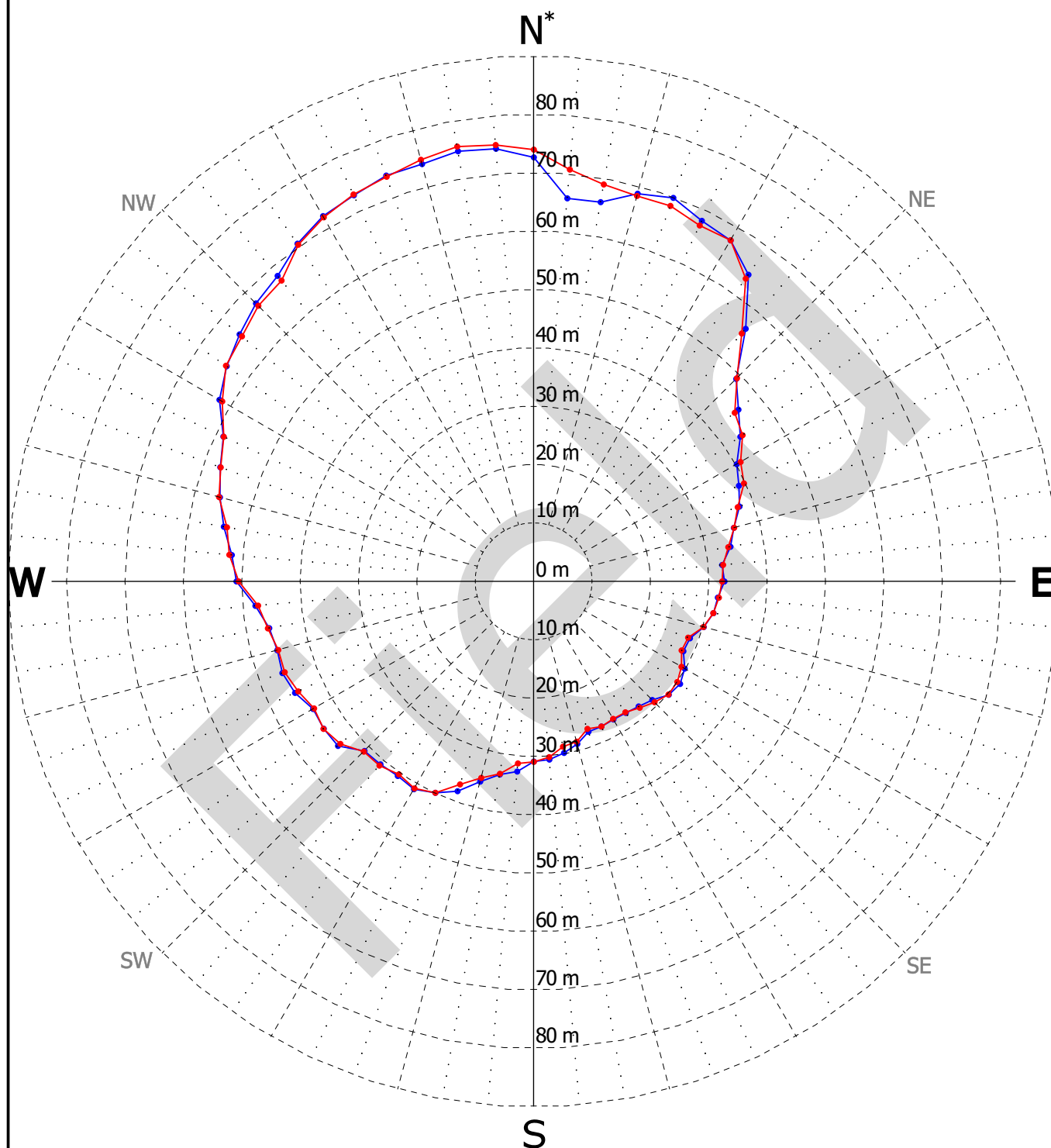
CLIENTE : BRASKEM
DATA : 25/04/2024

CAVIDADE : M#30
OPERAÇÃO N° : 8



SEÇÃO HORIZONTAL
1036 m (TVD : 996.34 m)

ESCALA 1/1000



— Operação n° 2024 - 1

— Operação n° 2023 - 1

Max raio	: 75.59 m
Orientação máximo raio*	: N350
Superfície	: 7730.99 m ²
Máxima distância	: 111.38 m

*Todas as seções estão orientadas para o Norte Geográfico.

Dedinação Magnética = -22.1°

Os resultados apresentados nesse relatório de campo não foram revisados ou validados e não são, desta forma, definitivos. eles não podem, em nenhum caso, ser utilizados como suporte de interpretação e devem ser considerados apenas como à título indicativo. a empresa FLODIM se afasta de toda e qualquer responsabilidade no uso dessas informações temporárias para fins de tomada de decisão



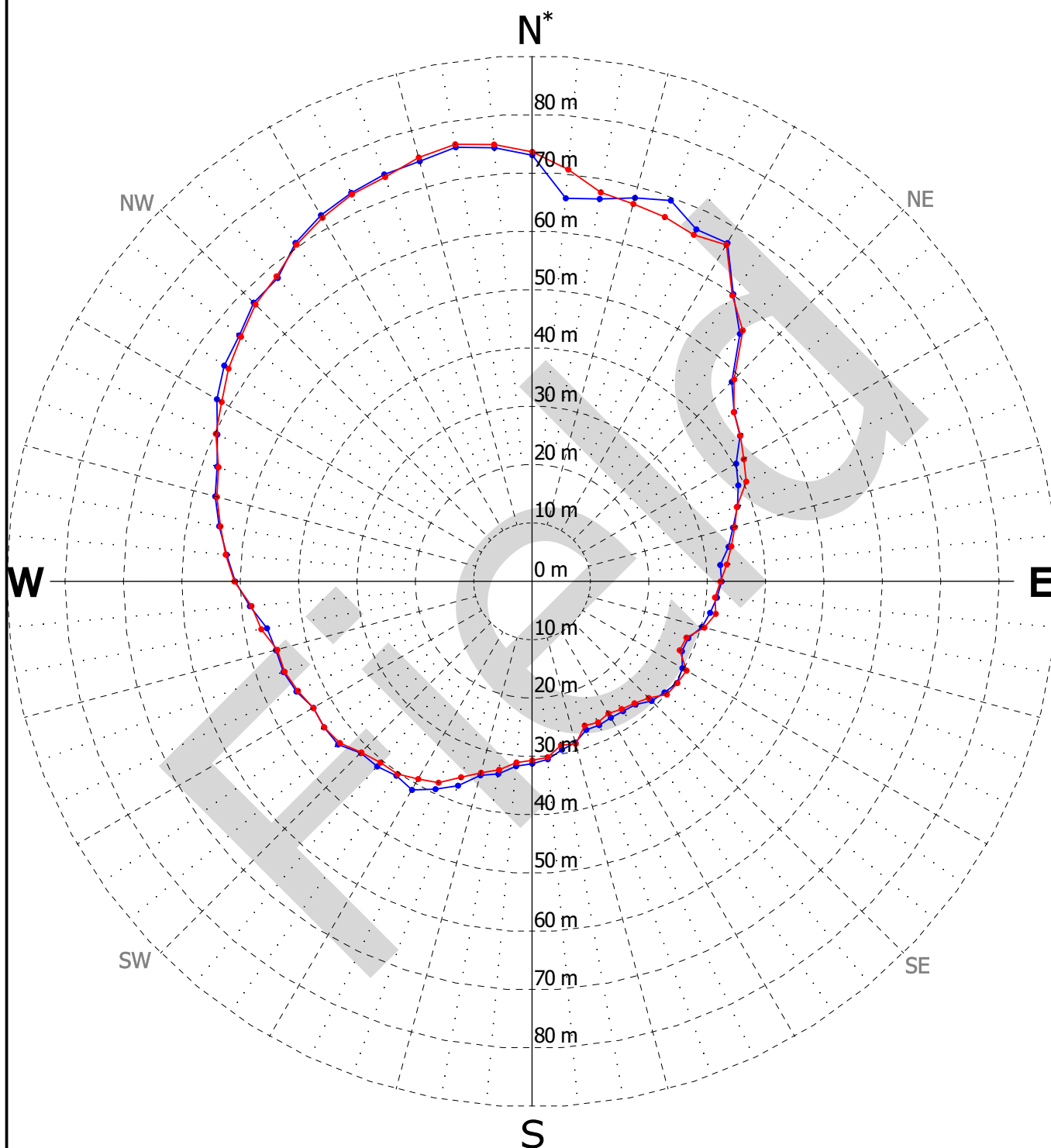
CLIENTE : BRASKEM
DATA : 25/04/2024

CAVIDADE : M#30
OPERAÇÃO Nº : 8



SEÇÃO HORIZONTAL
1037 m (TVD : 997.34 m)

ESCALA 1/1000



— Operação nº 2024 - 1

— Operação nº 2023 - 1

Max raio	: 75.99 m
Orientação máximo raio*	: N350
Superfície	: 7672.45 m ²
Máxima distância	: 109.65 m

*Todas as seções estão orientadas para o Norte Geográfico.

Dedinação Magnética = -22.1°

Os resultados apresentados nesse relatório de campo não foram revisados ou validados e não são, desta forma, definitivos. eles não podem, em nenhum caso, ser utilizados como suporte de interpretação e devem ser considerados apenas como à título indicativo. a empresa FLODIM se afasta de toda e qualquer responsabilidade no uso dessas informações temporárias para fins de tomada de decisão



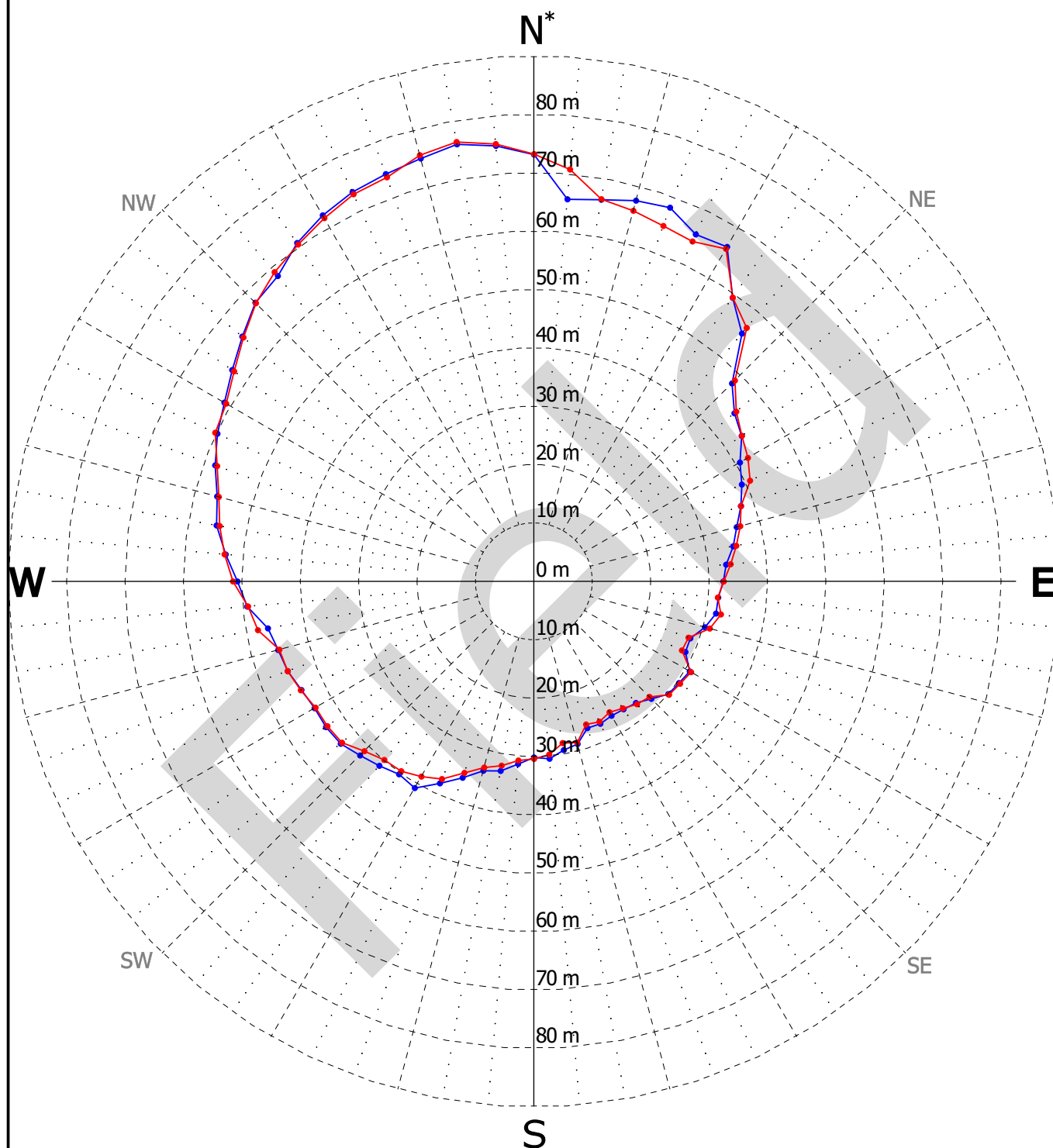
CLIENTE : BRASKEM
DATA : 25/04/2024

CAVIDADE : M#30
OPERAÇÃO Nº : 8



SEÇÃO HORIZONTAL
1038 m (TVD : 998.34 m)

ESCALA 1/1000



— Operação nº 2024 - 1

— Operação nº 2023 - 1

Max raio	: 76.39 m
Orientação máximo raio*	: N350
Superfície	: 7646.22 m ²
Máxima distância	: 109.08 m

*Todas as seções estão orientadas para o Norte Geográfico.

Dedinação Magnética = -22.1°

Os resultados apresentados nesse relatório de campo não foram revisados ou validados e não são, desta forma, definitivos. eles não podem, em nenhum caso, ser utilizados como suporte de interpretação e devem ser considerados apenas como à título indicativo. a empresa FLODIM se afasta de toda e qualquer responsabilidade no uso dessas informações temporárias para fins de tomada de decisão



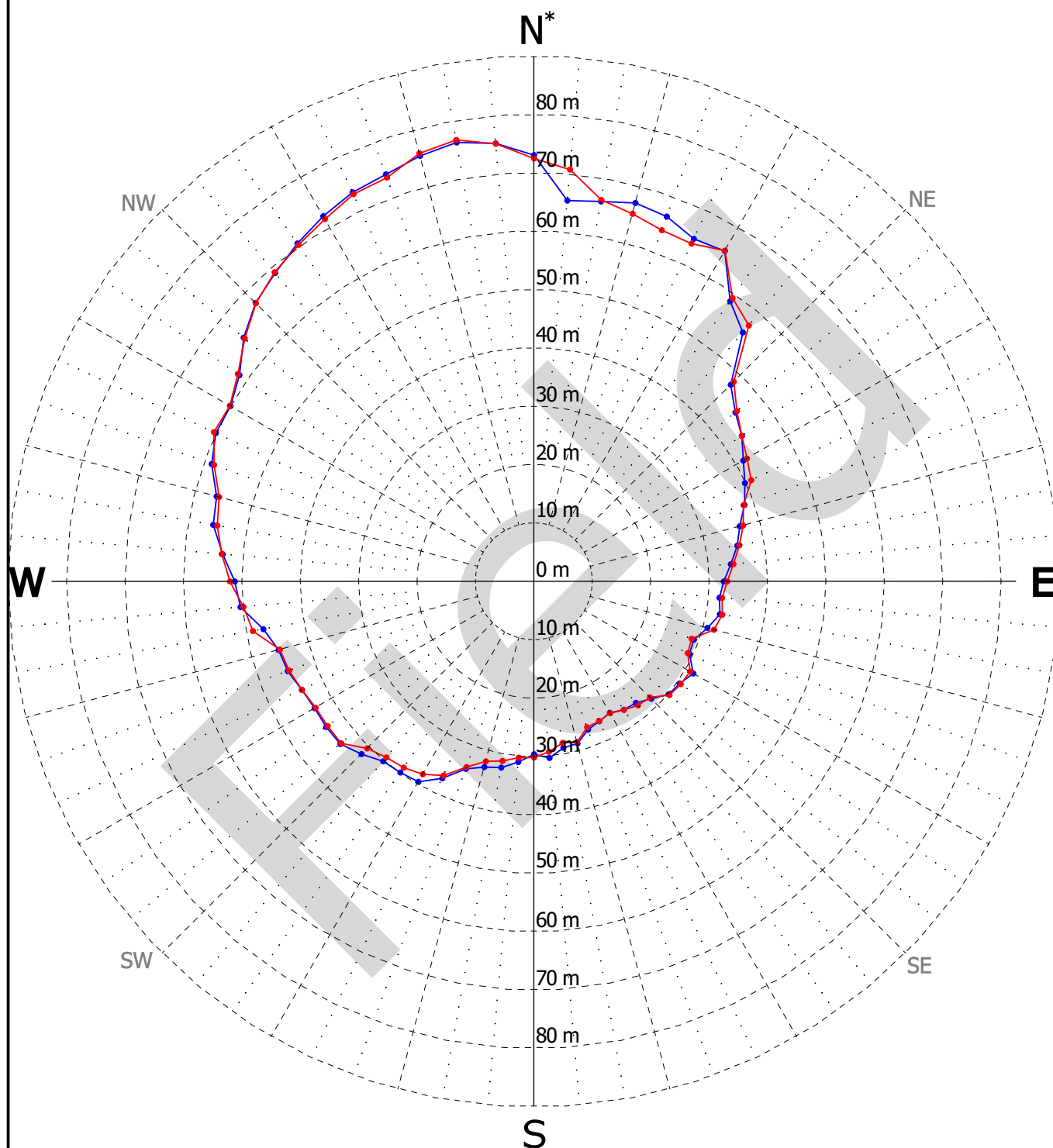
CLIENTE : BRASKEM
DATA : 25/04/2024

CAVIDADE : M#30
OPERAÇÃO Nº : 8



SEÇÃO HORIZONTAL
1039 m (TVD : 999.34 m)

ESCALA 1/1000



— Operação nº 2024 - 1

— Operação nº 2023 - 1

Max raio	: 76.74 m
Orientação máximo raio*	: N350
Superfície	: 7636.98 m ²
Máxima distância	: 108.82 m

*Todas as seções estão orientadas para o Norte Geográfico.

Dedinação Magnética = -22.1°

Os resultados apresentados nesse relatório de campo não foram revisados ou validados e não são, desta forma, definitivos. eles não podem, em nenhum caso, ser utilizados como suporte de interpretação e devem ser considerados apenas como à título indicativo. a empresa FLODIM se afasta de toda e qualquer responsabilidade no uso dessas informações temporárias para fins de tomada de decisão



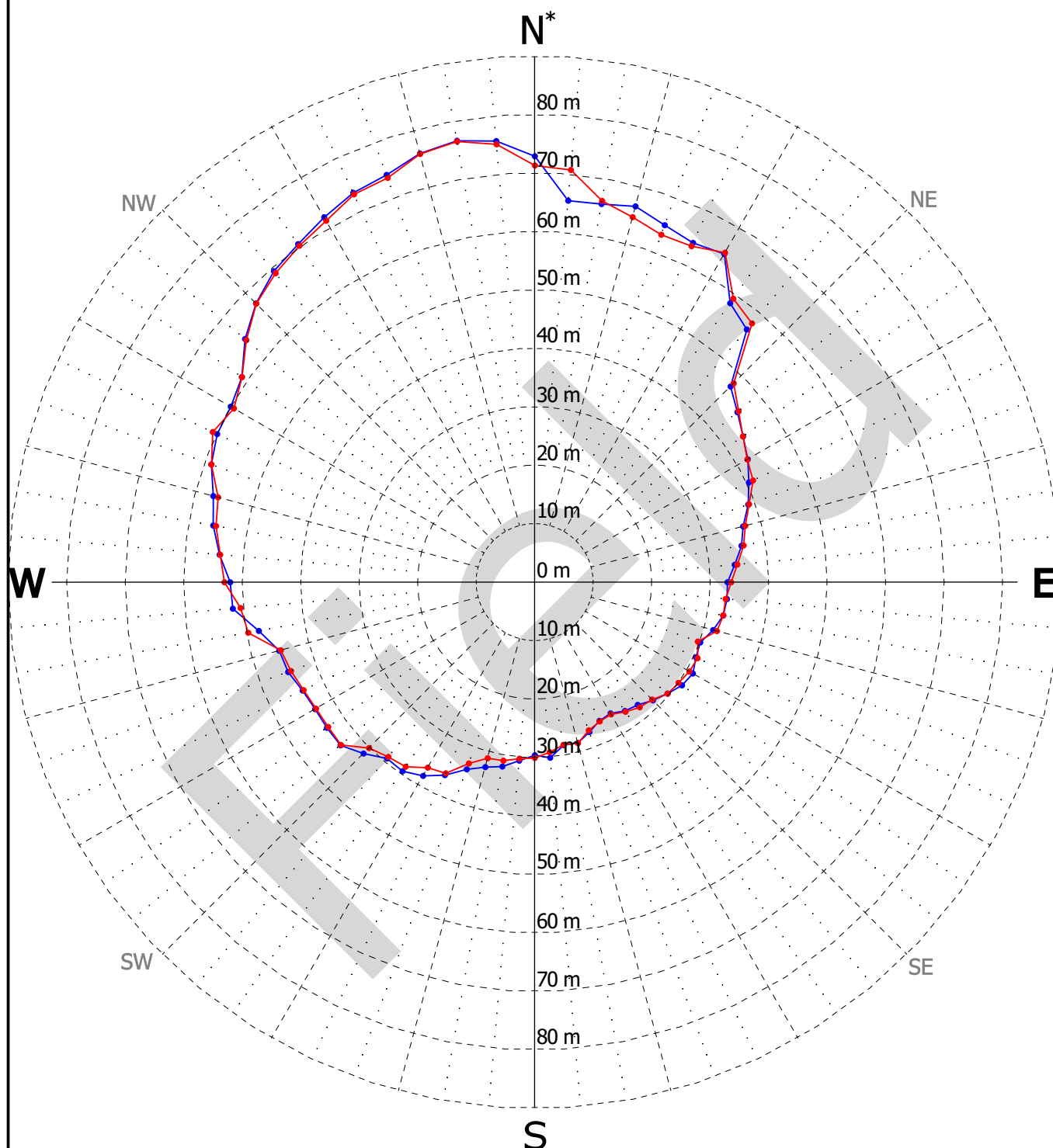
CLIENTE : BRASKEM
DATA : 25/04/2024

CAVIDADE : M#30
OPERAÇÃO Nº : 8



SEÇÃO HORIZONTAL
1040 m (TVD : 1000.34 m)

ESCALA 1/1000



— Operação nº 2024 - 1

— Operação nº 2023 - 1

Max raio	: 76.51 m
Orientação máximo raio*	: N350
Superfície	: 7619.48 m ²
Máxima distância	: 108.02 m

*Todas as seções estão orientadas para o Norte Geográfico.

Dedinação Magnética = -22.1°

Os resultados apresentados nesse relatório de campo não foram revisados ou validados e não são, desta forma, definitivos. eles não podem, em nenhum caso, ser utilizados como suporte de interpretação e devem ser considerados apenas como à título indicativo. a empresa FLODIM se afasta de toda e qualquer responsabilidade no uso dessas informações temporárias para fins de tomada de decisão



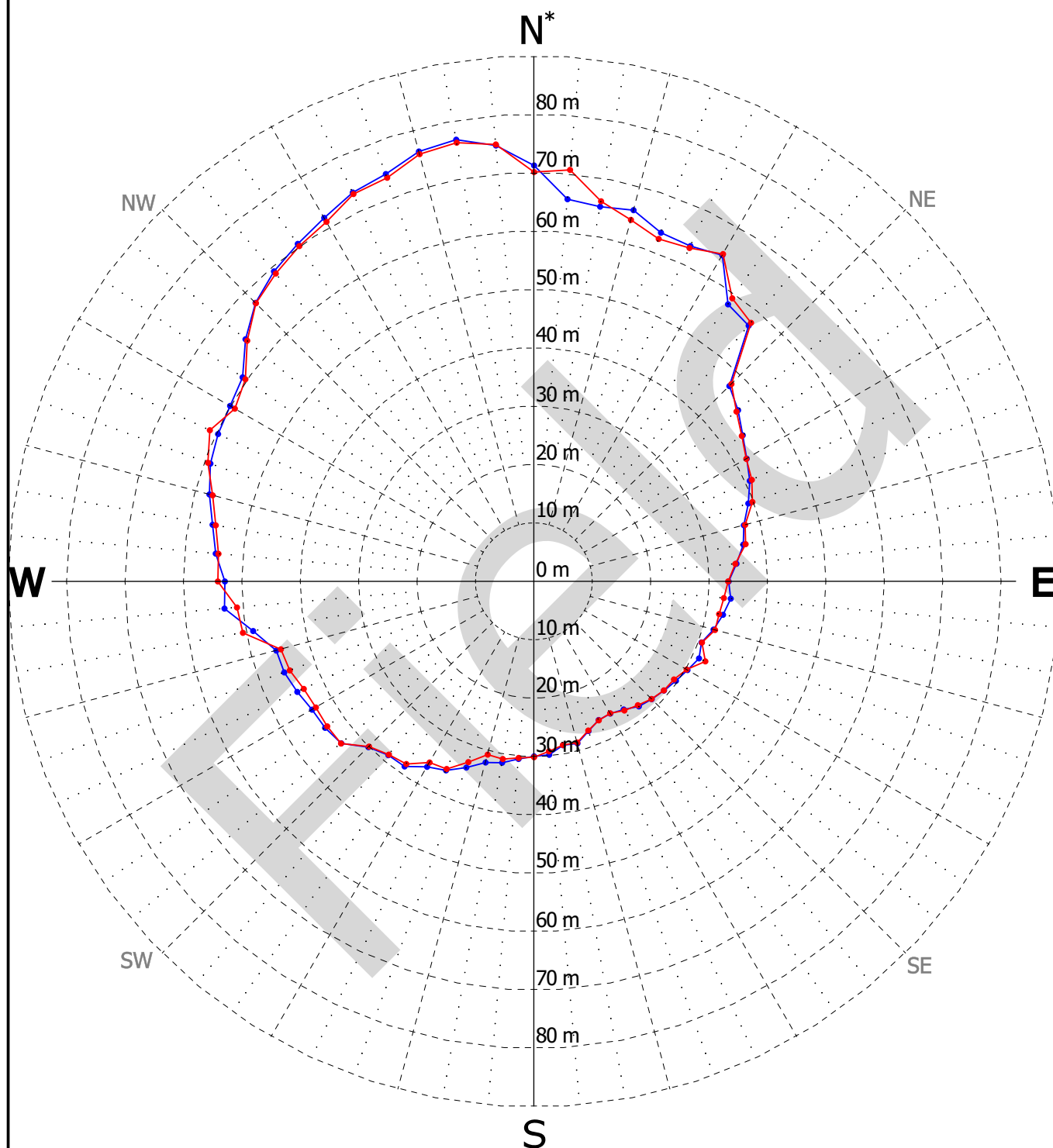
CLIENTE : BRASKEM
DATA : 25/04/2024

CAVIDADE : M#30
OPERAÇÃO Nº : 8



SEÇÃO HORIZONTAL
1041 m (TVD : 1001.34 m)

ESCALA 1/1000



— Operação nº 2024 - 1

— Operação nº 2023 - 1

Max raio	: 76.27 m
Orientação máximo raio*	: N350
Superfície	: 7602.07 m ²
Máxima distância	: 107.23 m

*Todas as seções estão orientadas para o Norte Geográfico.

Dedinação Magnética = -22.1°

Os resultados apresentados nesse relatório de campo não foram revisados ou validados e não são, desta forma, definitivos. eles não podem, em nenhum caso, ser utilizados como suporte de interpretação e devem ser considerados apenas como à título indicativo. a empresa FLODIM se afasta de toda e qualquer responsabilidade no uso dessas informações temporárias para fins de tomada de decisão



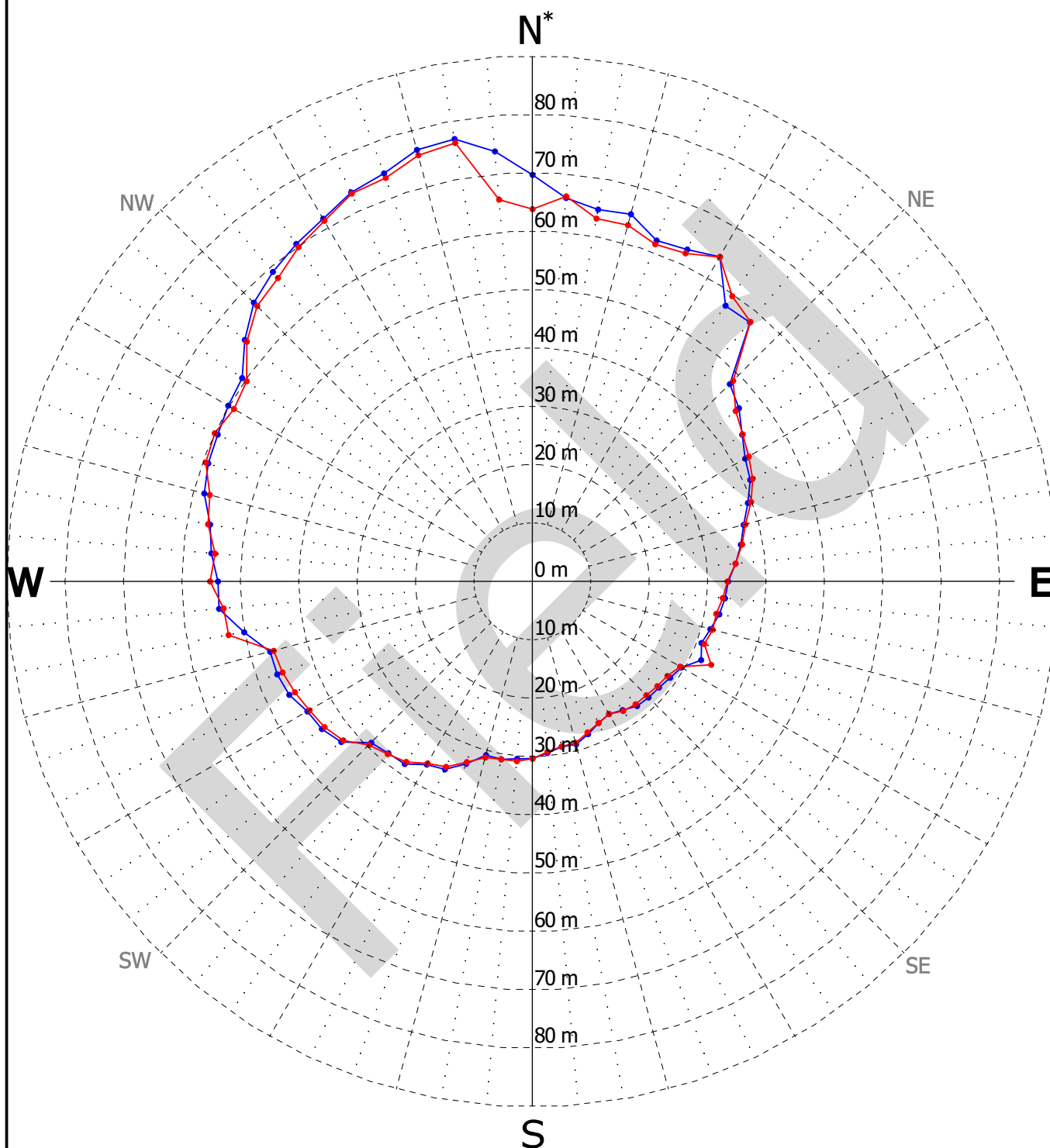
CLIENTE : BRASKEM
DATA : 25/04/2024

CAVIDADE : M#30
OPERAÇÃO Nº : 8



SEÇÃO HORIZONTAL
1042 m (TVD : 1002.34 m)

ESCALA 1/1000



— Operação nº 2024 - 1

— Operação nº 2023 - 1

Max raio	: 76.22 m
Orientação máximo raio*	: N350
Superfície	: 7479.07 m ²
Máxima distância	: 106.80 m

*Todas as seções estão orientadas para o Norte Geográfico.

Dedinação Magnética = -22.1°

Os resultados apresentados nesse relatório de campo não foram revisados ou validados e não são, desta forma, definitivos. eles não podem, em nenhum caso, ser utilizados como suporte de interpretação e devem ser considerados apenas como à título indicativo. a empresa FLODIM se afasta de toda e qualquer responsabilidade no uso dessas informações temporárias para fins de tomada de decisão



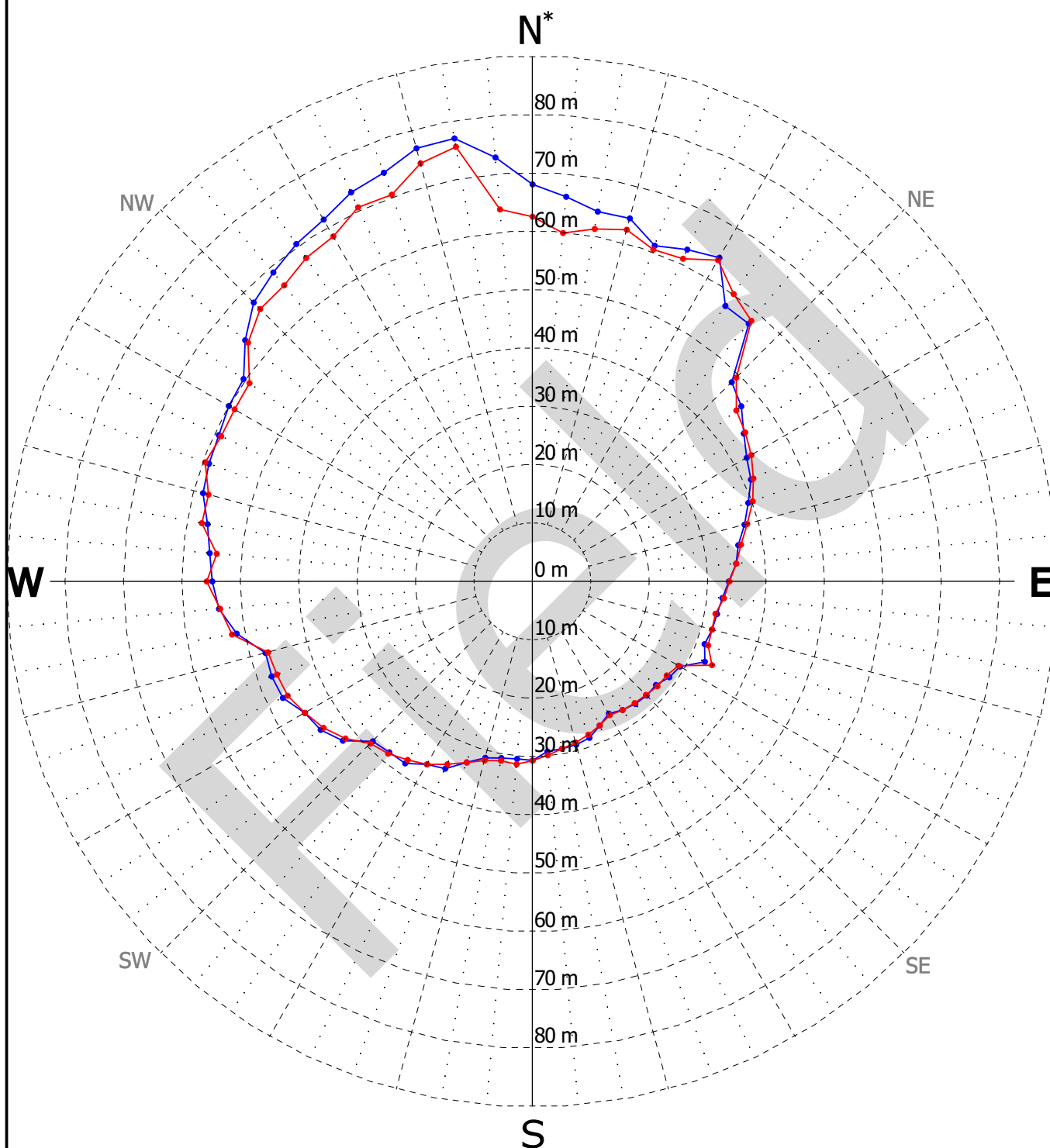
CLIENTE : BRASKEM
DATA : 25/04/2024

CAVIDADE : M#30
OPERAÇÃO Nº : 8



SEÇÃO HORIZONTAL
1043 m (TVD : 1003.34 m)

ESCALA 1/1000



— Operação nº 2024 - 1

— Operação nº 2023 - 1

Max raio	: 75.55 m
Orientação máximo raio*	: N350
Superfície	: 7338.02 m ²
Máxima distância	: 106.19 m

*Todas as seções estão orientadas para o Norte Geográfico.

Dedinação Magnética = -22.1°

Os resultados apresentados nesse relatório de campo não foram revisados ou validados e não são, desta forma, definitivos. eles não podem, em nenhum caso, ser utilizados como suporte de interpretação e devem ser considerados apenas como à título indicativo. a empresa FLODIM se afasta de toda e qualquer responsabilidade no uso dessas informações temporárias para fins de tomada de decisão



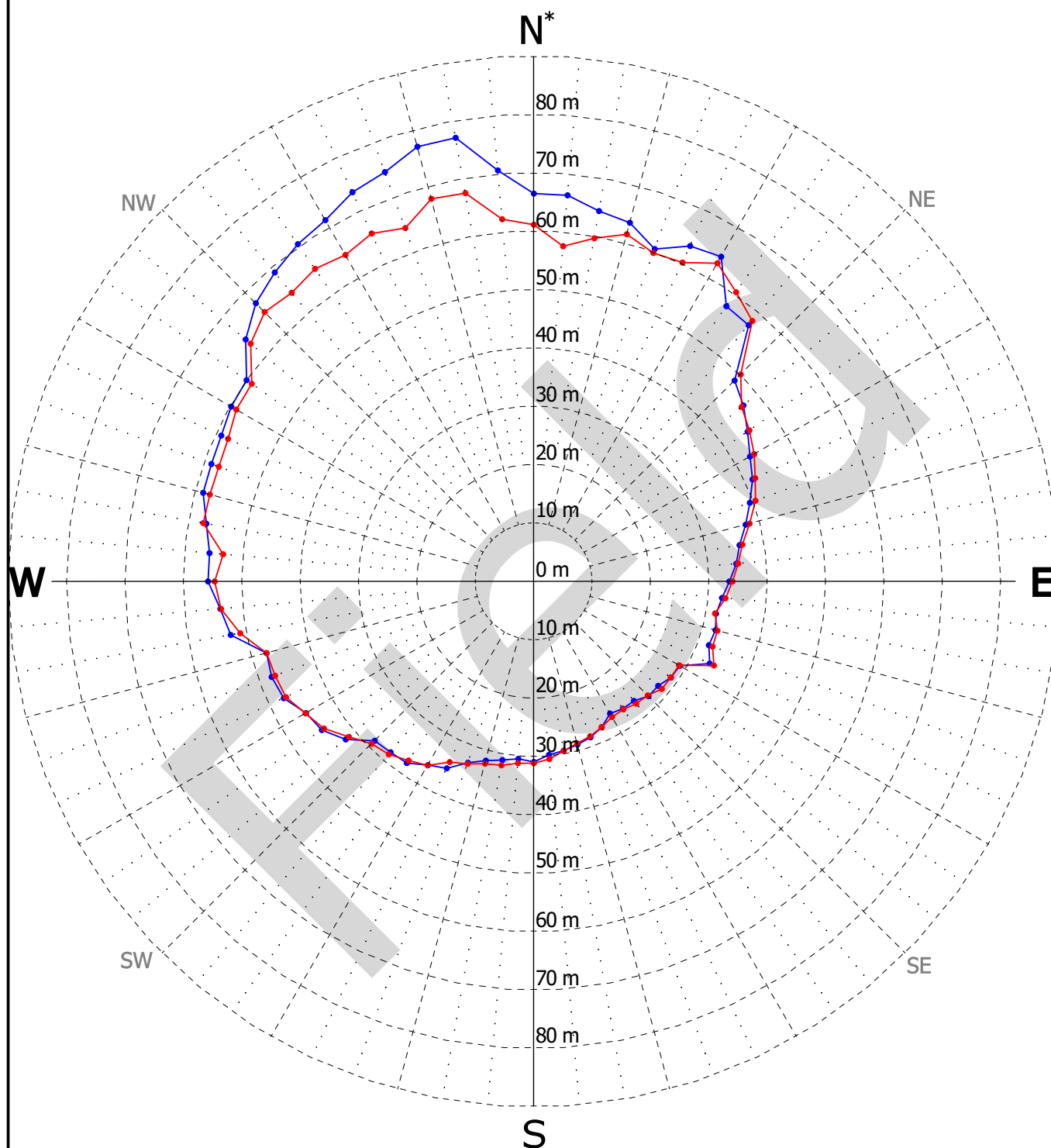
CLIENTE : BRASKEM
DATA : 25/04/2024

CAVIDADE : M#30
OPERAÇÃO Nº : 8



SEÇÃO HORIZONTAL
1044 m (TVD : 1004.34 m)

ESCALA 1/1000



— Operação nº 2024 - 1

— Operação nº 2023 - 1

Max raio	: 67.81 m
Orientação máximo raio*	: N345
Superfície	: 7094.95 m ²
Máxima distância	: 104.79 m

*Todas as seções estão orientadas para o Norte Geográfico.

Dedinação Magnética = -22.1°

Os resultados apresentados nesse relatório de campo não foram revisados ou validados e não são, desta forma, definitivos. eles não podem, em nenhum caso, ser utilizados como suporte de interpretação e devem ser considerados apenas como à título indicativo. a empresa FLODIM se afasta de toda e qualquer responsabilidade no uso dessas informações temporárias para fins de tomada de decisão



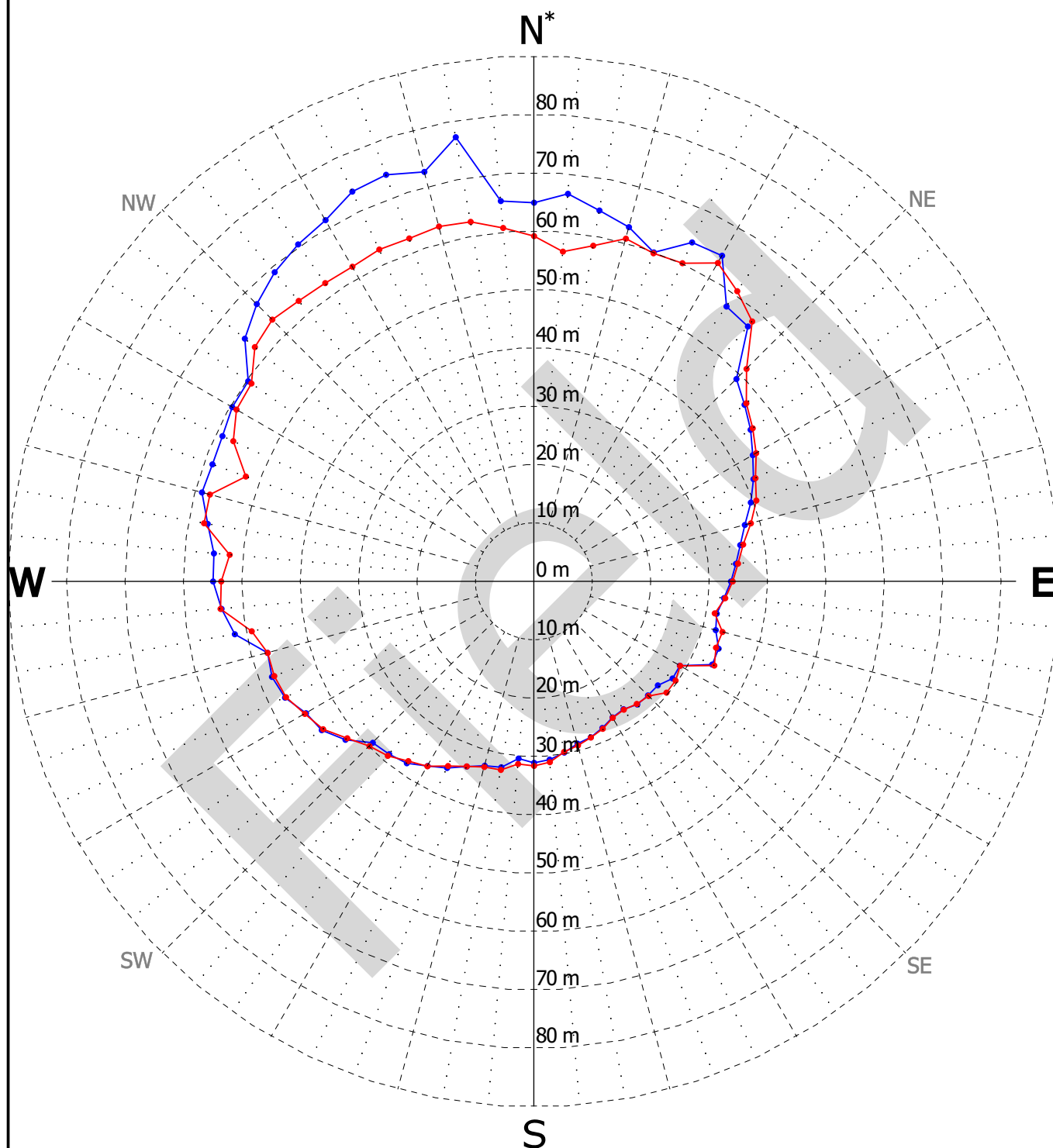
CLIENTE : BRASKEM
DATA : 25/04/2024

CAVIDADE : M#30
OPERAÇÃO N° : 8



SEÇÃO HORIZONTAL
1045 m (TVD : 1005.34 m)

ESCALA 1/1000



— Operação n° 2024 - 1

— Operação n° 2023 - 1

Max raio	: 63.39 m
Orientação máximo raio*	: N315
Superfície	: 6920.27 m ²
Máxima distância	: 104.85 m

*Todas as seções estão orientadas para o Norte Geográfico.

Dedinação Magnética = -22.1°

Os resultados apresentados nesse relatório de campo não foram revisados ou validados e não são, desta forma, definitivos. eles não podem, em nenhum caso, ser utilizados como suporte de interpretação e devem ser considerados apenas como à título indicativo. a empresa FLODIM se afasta de toda e qualquer responsabilidade no uso dessas informações temporárias para fins de tomada de decisão



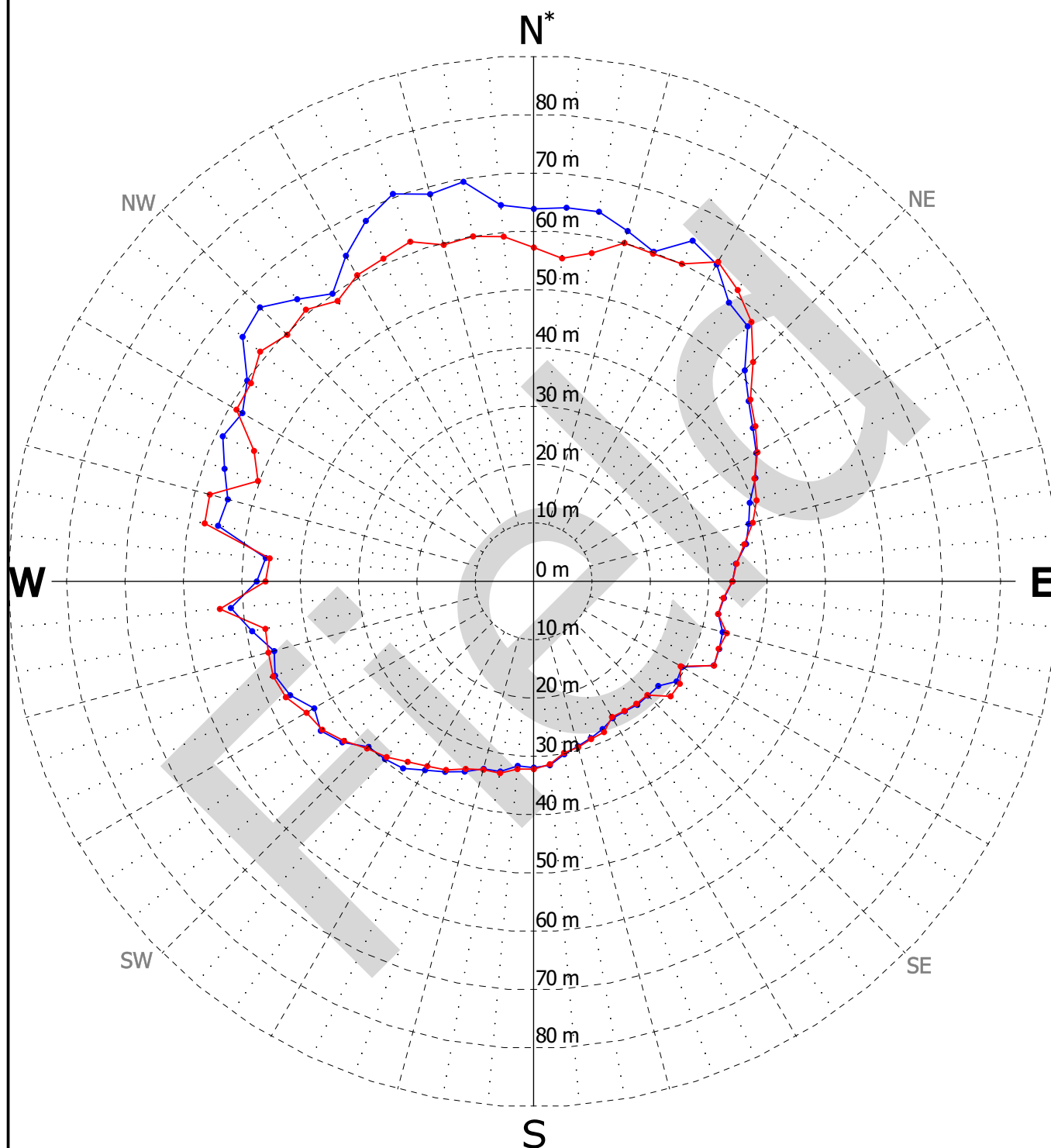
CLIENTE : BRASKEM
DATA : 25/04/2024

CAVIDADE : M#30
OPERAÇÃO N° : 8



SEÇÃO HORIZONTAL
1046 m (TVD : 1006.34 m)

ESCALA 1/1000



— Operação n° 2024 - 1

— Operação n° 2023 - 1

Max raio	: 63.17 m
Orientação máximo raio*	: N30
Superfície	: 6718.82 m ²
Máxima distância	: 105.07 m

*Todas as seções estão orientadas para o Norte Geográfico.

Dedinação Magnética = -22.1°

Os resultados apresentados nesse relatório de campo não foram revisados ou validados e não são, desta forma, definitivos. eles não podem, em nenhum caso, ser utilizados como suporte de interpretação e devem ser considerados apenas como à título indicativo. a empresa FLODIM se afasta de toda e qualquer responsabilidade no uso dessas informações temporárias para fins de tomada de decisão



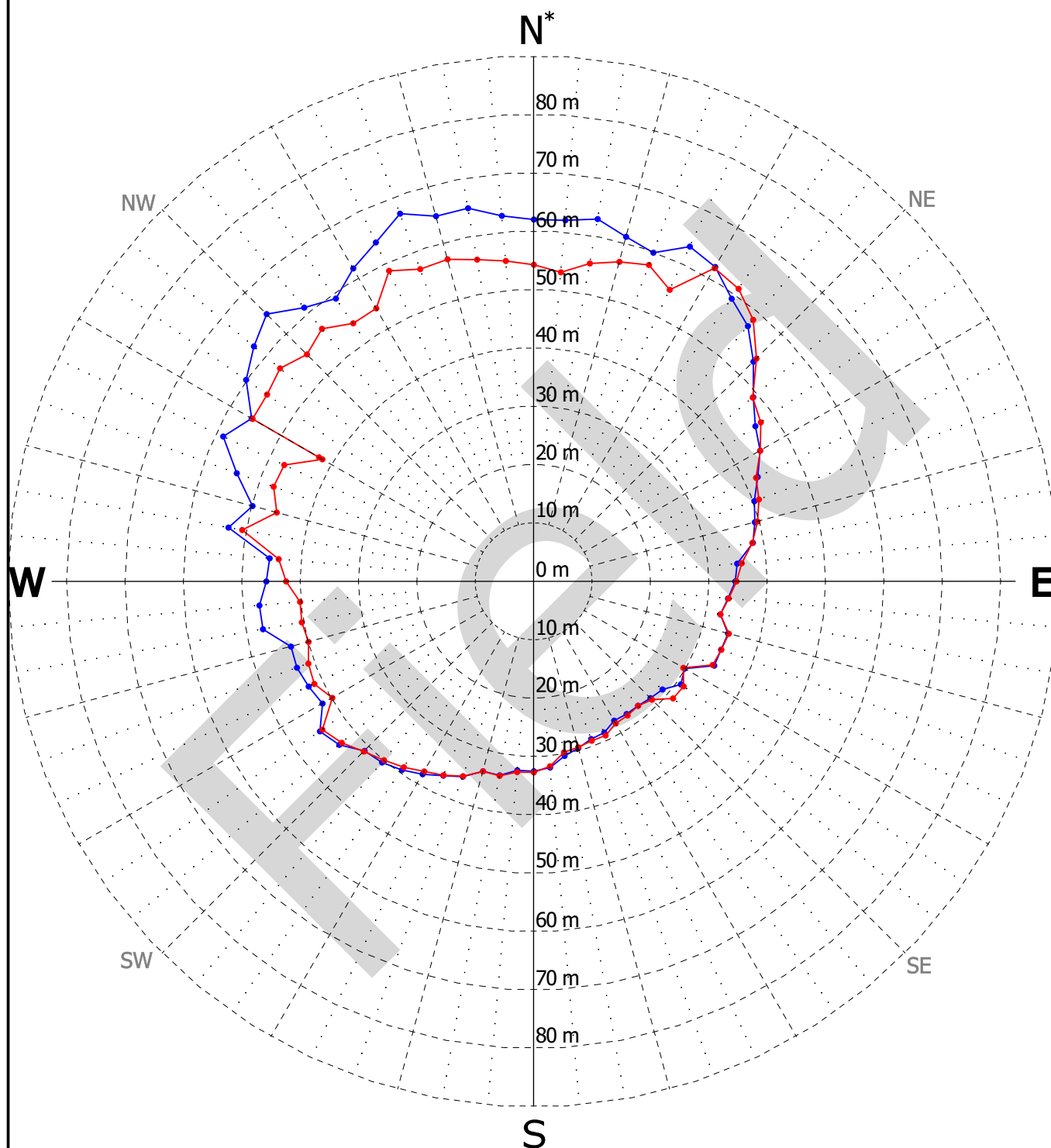
CLIENTE : BRASKEM
DATA : 25/04/2024

CAVIDADE : M#30
OPERAÇÃO Nº : 8



SEÇÃO HORIZONTAL
1047 m (TVD : 1007.34 m)

ESCALA 1/1000



— Operação nº 2024 - 1

— Operação nº 2023 - 1

Max raio	: 61.93 m
Orientação máximo raio*	: N30
Superfície	: 6119.29 m ²
Máxima distância	: 103.82 m

*Todas as seções estão orientadas para o Norte Geográfico.

Dedinação Magnética = -22.1°

Os resultados apresentados nesse relatório de campo não foram revisados ou validados e não são, desta forma, definitivos. eles não podem, em nenhum caso, ser utilizados como suporte de interpretação e devem ser considerados apenas como à título indicativo. a empresa FLODIM se afasta de toda e qualquer responsabilidade no uso dessas informações temporárias para fins de tomada de decisão



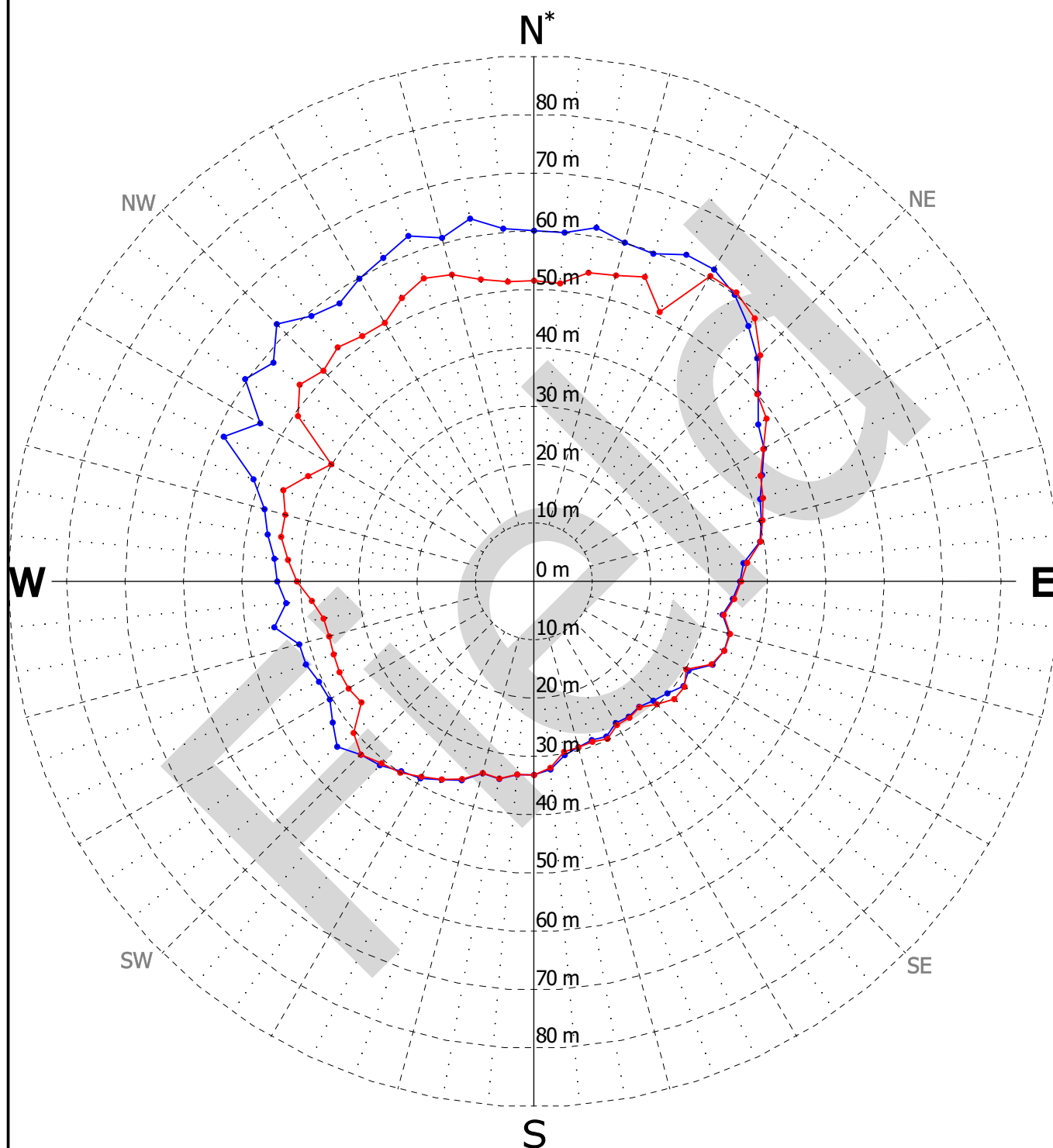
CLIENTE : BRASKEM
DATA : 25/04/2024

CAVIDADE : M#30
OPERAÇÃO Nº : 8



SEÇÃO HORIZONTAL
1048 m (TVD : 1008.34 m)

ESCALA 1/1000



— Operação nº 2024 - 1

— Operação nº 2023 - 1

Max raio	: 60.40 m
Orientação máximo raio*	: N35
Superfície	: 5696.47 m ²
Máxima distância	: 101.95 m

*Todas as seções estão orientadas para o Norte Geográfico.

Dedinação Magnética = -22.1°

Os resultados apresentados nesse relatório de campo não foram revisados ou validados e não são, desta forma, definitivos. eles não podem, em nenhum caso, ser utilizados como suporte de interpretação e devem ser considerados apenas como à título indicativo. a empresa FLODIM se afasta de toda e qualquer responsabilidade no uso dessas informações temporárias para fins de tomada de decisão



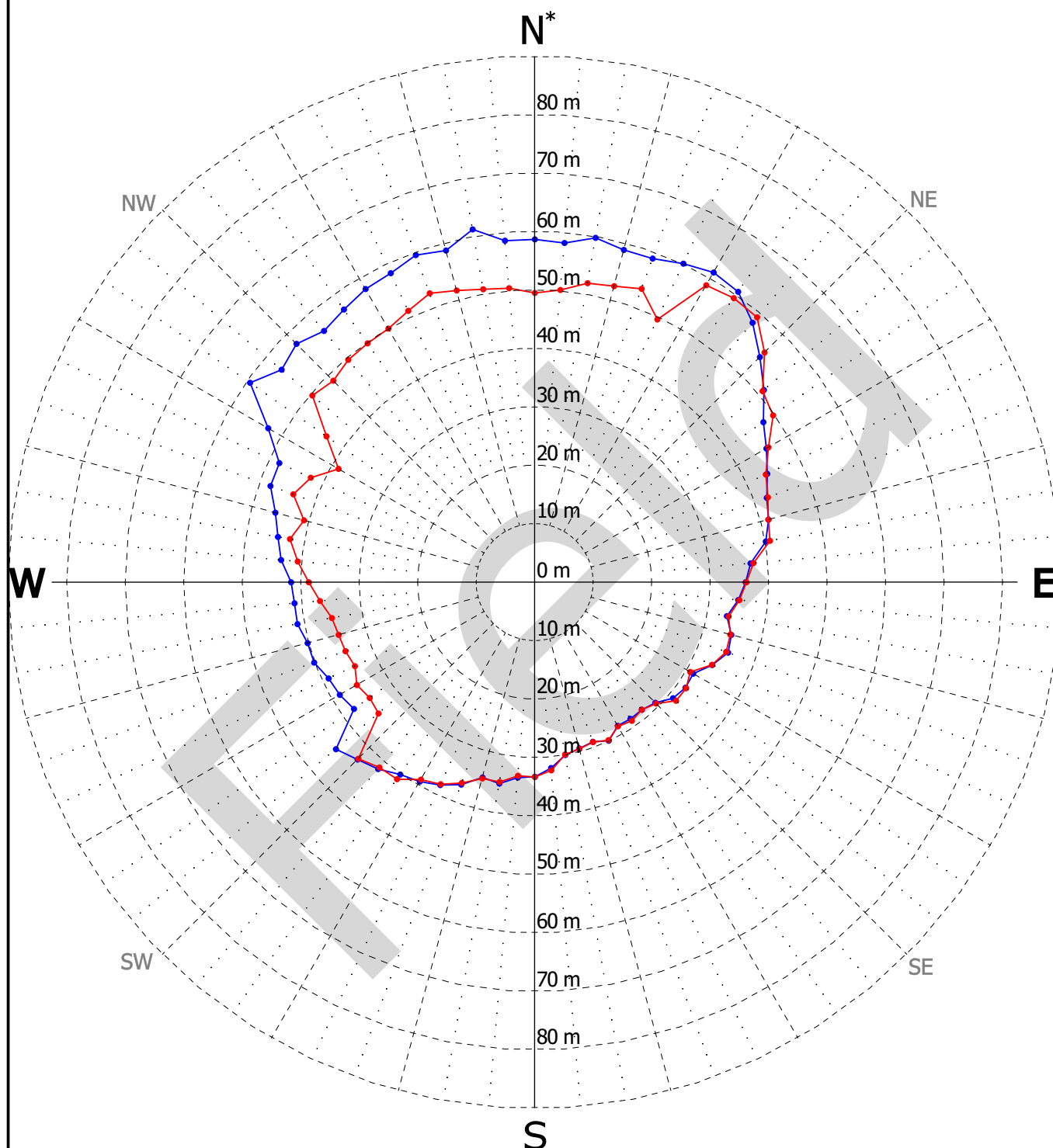
CLIENTE : BRASKEM
DATA : 25/04/2024

CAVIDADE : M#30
OPERAÇÃO Nº : 8



SEÇÃO HORIZONTAL
1049 m (TVD : 1009.34 m)

ESCALA 1/1000



— Operação nº 2024 - 1

— Operação nº 2023 - 1

Max raio	: 59.29 m
Orientação máximo raio*	: N35
Superfície	: 5483.65 m ²
Máxima distância	: 101.70 m

*Todas as seções estão orientadas para o Norte Geográfico.

Dedinação Magnética = -22.1°

Os resultados apresentados nesse relatório de campo não foram revisados ou validados e não são, desta forma, definitivos. eles não podem, em nenhum caso, ser utilizados como suporte de interpretação e devem ser considerados apenas como à título indicativo. a empresa FLODIM se afasta de toda e qualquer responsabilidade no uso dessas informações temporárias para fins de tomada de decisão



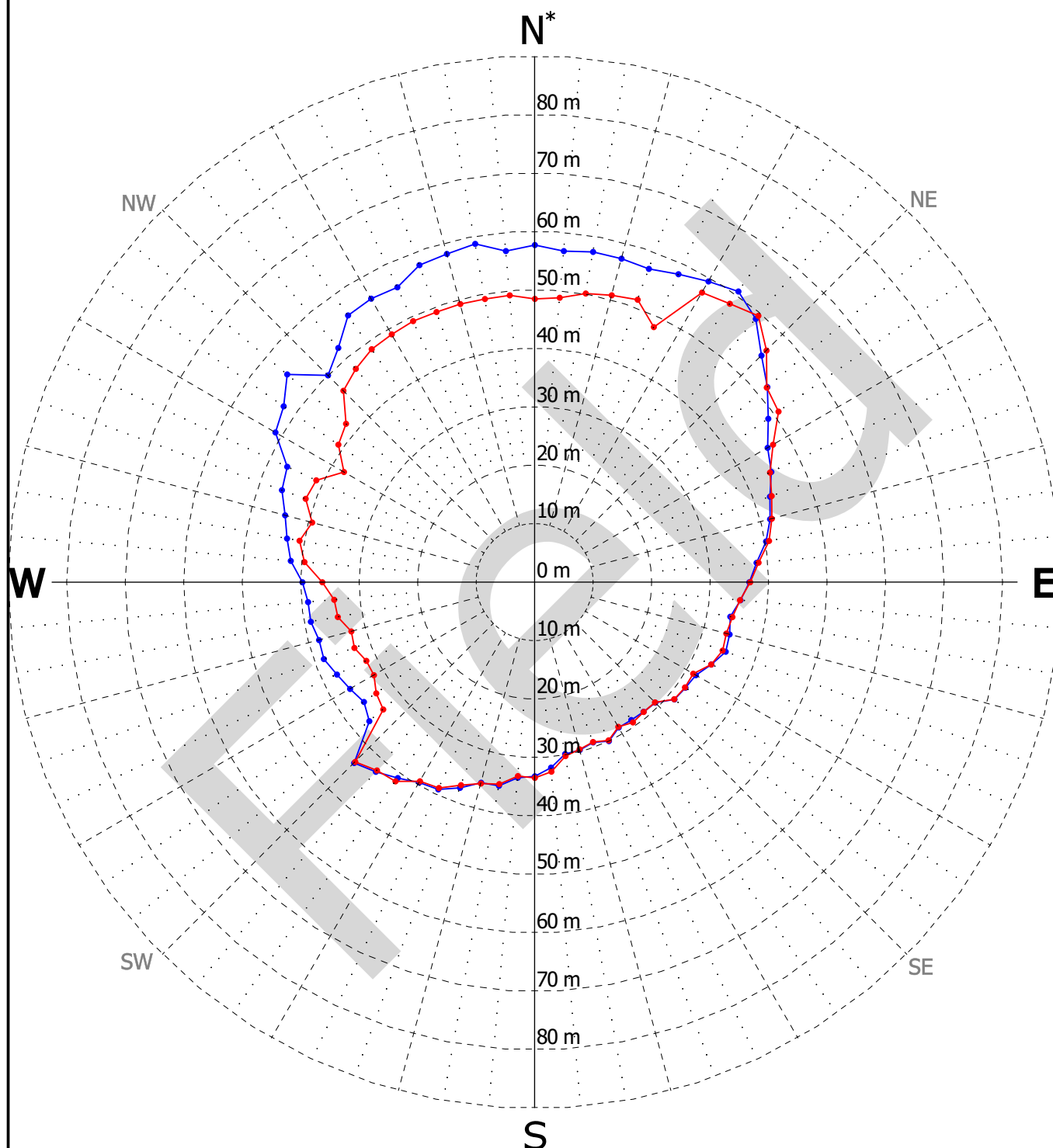
CLIENTE : BRASKEM
DATA : 25/04/2024

CAVIDADE : M#30
OPERAÇÃO Nº : 8



SEÇÃO HORIZONTAL
1050 m (TVD : 1010.34 m)

ESCALA 1/1000



— Operação nº 2024 - 1

— Operação nº 2023 - 1

Max raio	: 59.45 m
Orientação máximo raio*	: N40
Superfície	: 5278.09 m ²
Máxima distância	: 102.78 m

*Todas as seções estão orientadas para o Norte Geográfico.

Dedinação Magnética = -22.1°

Os resultados apresentados nesse relatório de campo não foram revisados ou validados e não são, desta forma, definitivos. eles não podem, em nenhum caso, ser utilizados como suporte de interpretação e devem ser considerados apenas como à título indicativo. a empresa FLODIM se afasta de toda e qualquer responsabilidade no uso dessas informações temporárias para fins de tomada de decisão



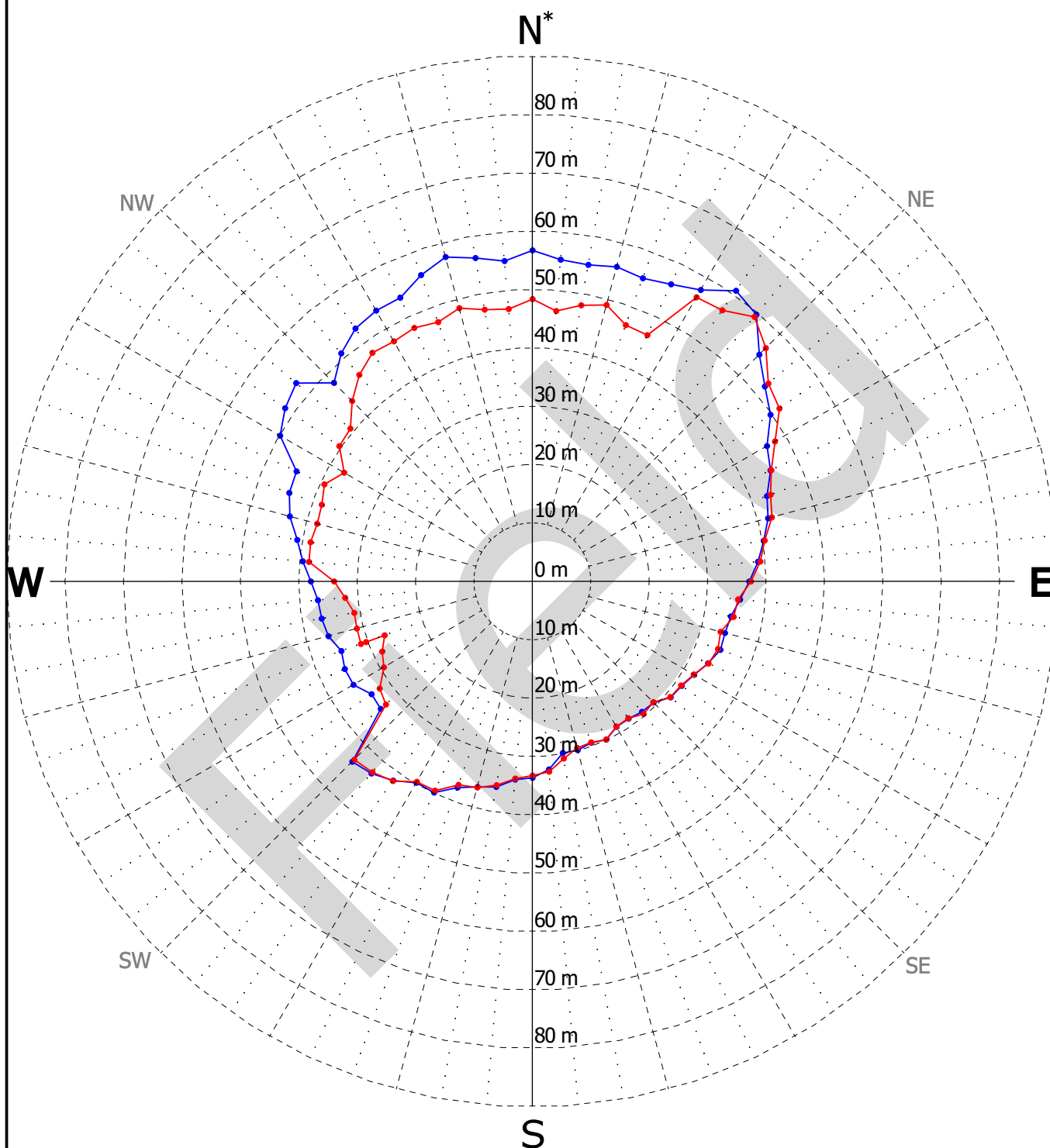
CLIENTE : BRASKEM
DATA : 25/04/2024

CAVIDADE : M#30
OPERAÇÃO Nº : 8



SEÇÃO HORIZONTAL
1051 m (TVD : 1011.34 m)

ESCALA 1/1000



— Operação nº 2024 - 1

— Operação nº 2023 - 1

Max raio	: 59.12 m
Orientação máximo raio*	: N40
Superfície	: 5084.13 m ²
Máxima distância	: 102.18 m

*Todas as seções estão orientadas para o Norte Geográfico.

Dedinação Magnética = -22.1°

Os resultados apresentados nesse relatório de campo não foram revisados ou validados e não são, desta forma, definitivos. eles não podem, em nenhum caso, ser utilizados como suporte de interpretação e devem ser considerados apenas como à título indicativo. a empresa FLODIM se afasta de toda e qualquer responsabilidade no uso dessas informações temporárias para fins de tomada de decisão



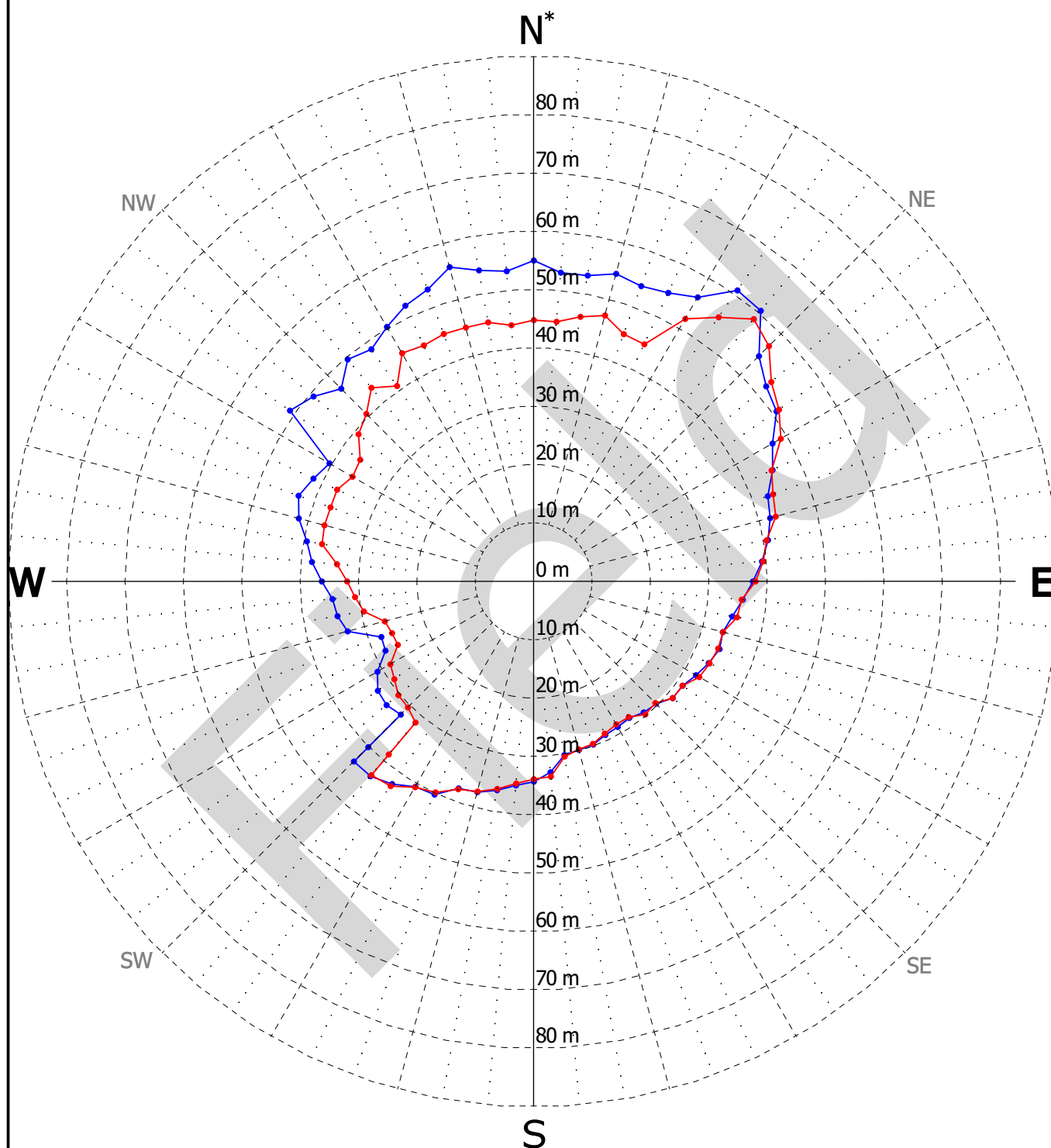
CLIENTE : BRASKEM
DATA : 25/04/2024

CAVIDADE : M#30
OPERAÇÃO Nº : 8



SEÇÃO HORIZONTAL
1052 m (TVD : 1012.34 m)

ESCALA 1/1000



— Operação nº 2024 - 1

— Operação nº 2023 - 1

Max raio	: 58.63 m
Orientação máximo raio*	: N40
Superfície	: 4755.67 m ²
Máxima distância	: 101.91 m

*Todas as seções estão orientadas para o Norte Geográfico.

Dedinação Magnética = -22.1°

Os resultados apresentados nesse relatório de campo não foram revisados ou validados e não são, desta forma, definitivos. eles não podem, em nenhum caso, ser utilizados como suporte de interpretação e devem ser considerados apenas como à título indicativo. a empresa FLODIM se afasta de toda e qualquer responsabilidade no uso dessas informações temporárias para fins de tomada de decisão



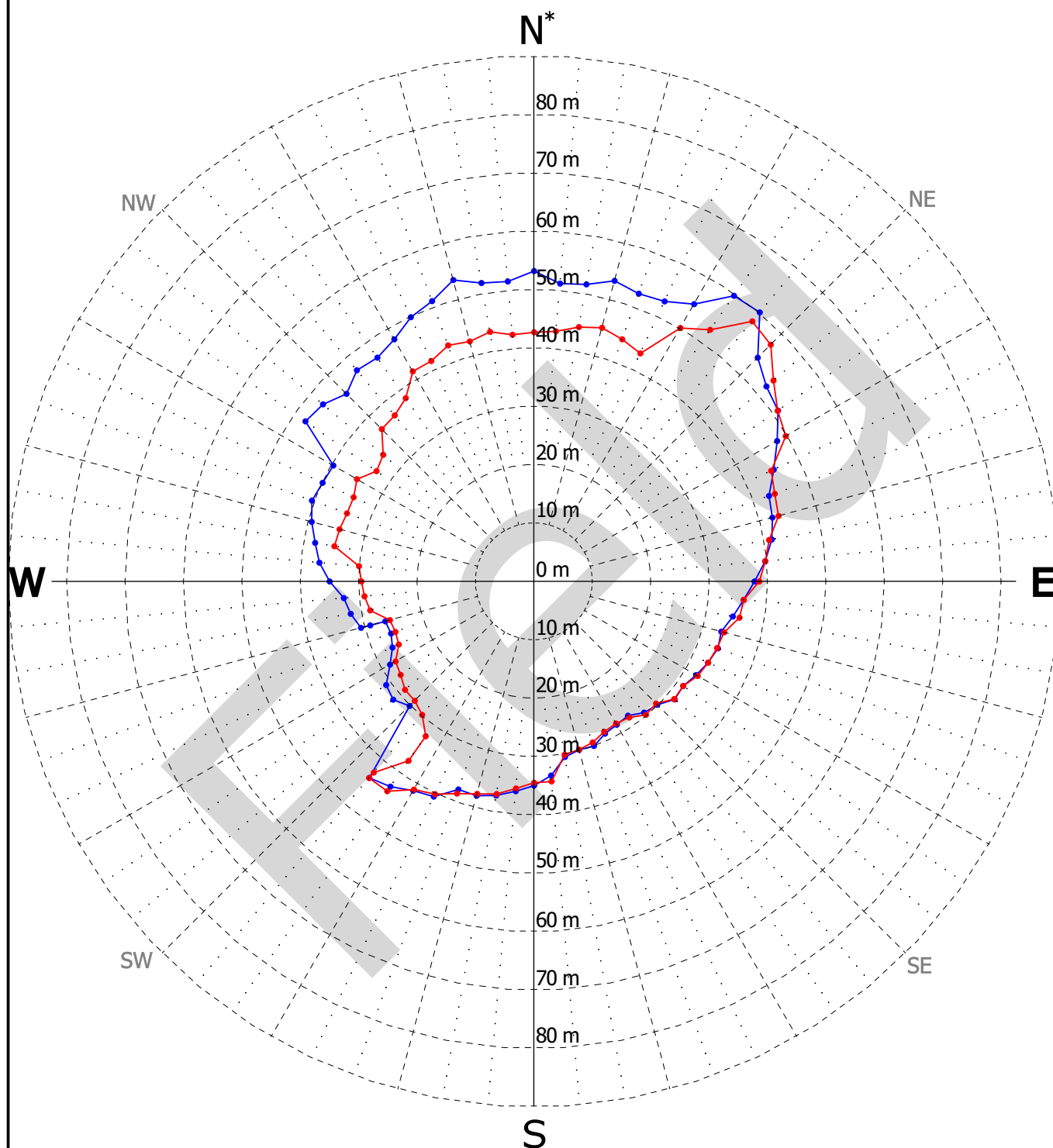
CLIENTE : BRASKEM
DATA : 25/04/2024

CAVIDADE : M#30
OPERAÇÃO Nº : 8



SEÇÃO HORIZONTAL
1053 m (TVD : 1013.34 m)

ESCALA 1/1000



— Operação nº 2024 - 1

— Operação nº 2023 - 1

Max raio	: 58.13 m
Orientação máximo raio*	: N40
Superfície	: 4493.15 m ²
Máxima distância	: 102.06 m

*Todas as seções estão orientadas para o Norte Geográfico.

Dedinação Magnética = -22.1°

Os resultados apresentados nesse relatório de campo não foram revisados ou validados e não são, desta forma, definitivos. eles não podem, em nenhum caso, ser utilizados como suporte de interpretação e devem ser considerados apenas como à título indicativo. a empresa FLODIM se afasta de toda e qualquer responsabilidade no uso dessas informações temporárias para fins de tomada de decisão



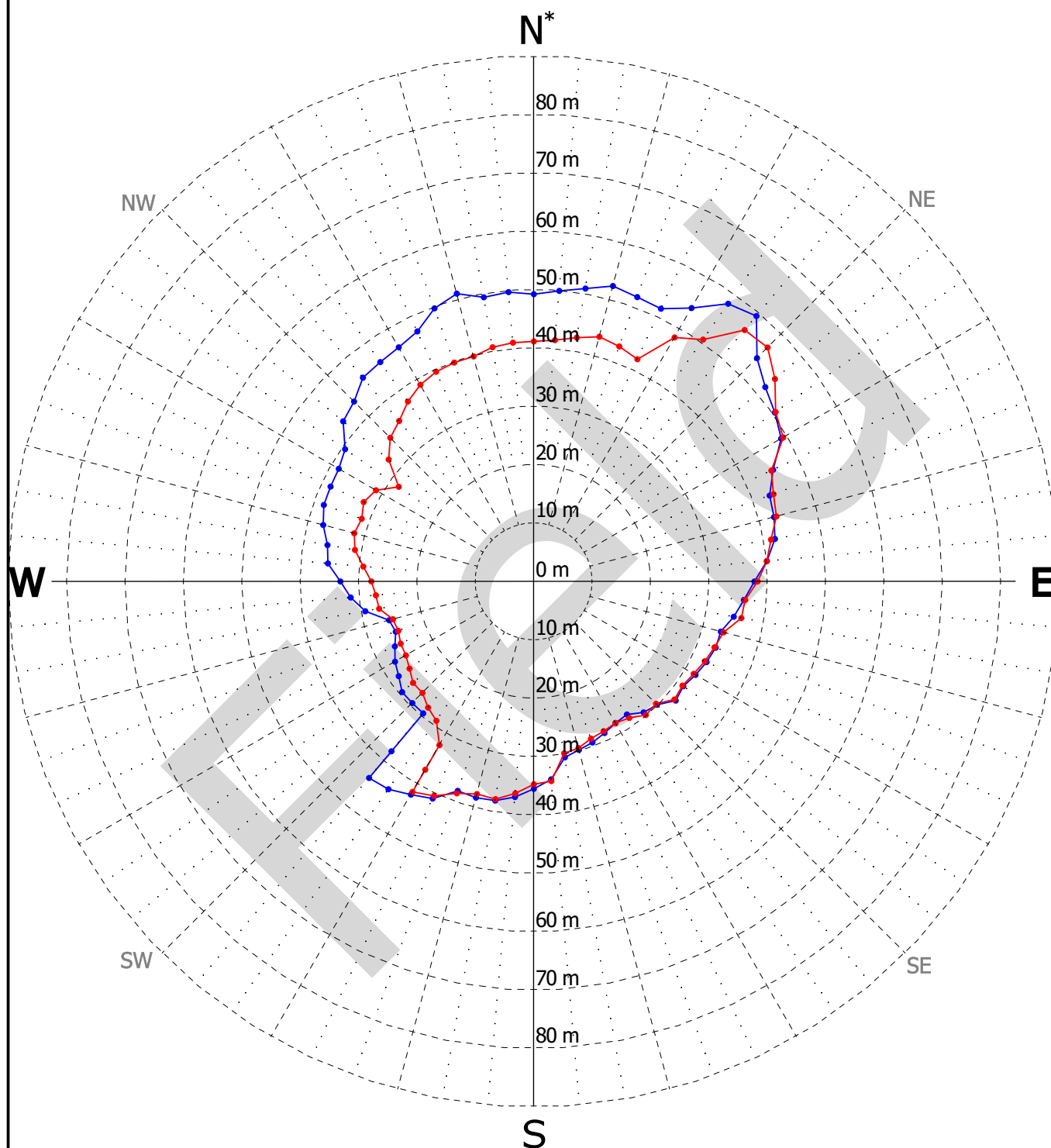
CLIENTE : BRASKEM
DATA : 25/04/2024

CAVIDADE : M#30
OPERAÇÃO Nº : 8



SEÇÃO HORIZONTAL
1054 m (TVD : 1014.34 m)

ESCALA 1/1000



— Operação nº 2024 - 1

— Operação nº 2023 - 1

Max raio	: 56.64 m
Orientação máximo raio*	: N45
Superfície	: 4211.15 m ²
Máxima distância	: 97.42 m

*Todas as seções estão orientadas para o Norte Geográfico.

Dedinação Magnética = -22.1°

Os resultados apresentados nesse relatório de campo não foram revisados ou validados e não são, desta forma, definitivos. eles não podem, em nenhum caso, ser utilizados como suporte de interpretação e devem ser considerados apenas como à título indicativo. a empresa FLODIM se afasta de toda e qualquer responsabilidade no uso dessas informações temporárias para fins de tomada de decisão



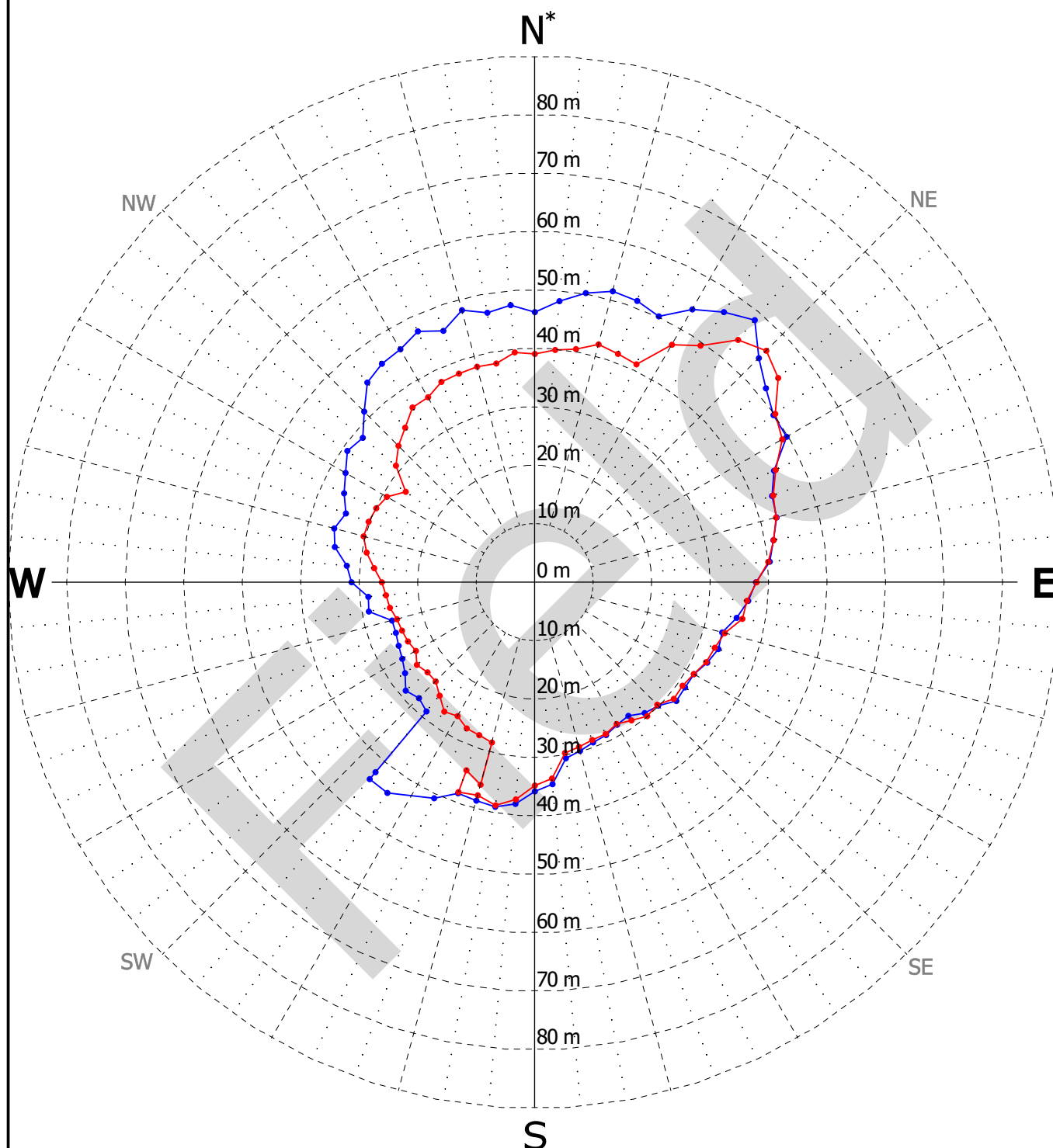
CLIENTE : BRASKEM
DATA : 25/04/2024

CAVIDADE : M#30
OPERAÇÃO Nº : 8



SEÇÃO HORIZONTAL
1055 m (TVD : 1015.34 m)

ESCALA 1/1000



— Operação nº 2024 - 1

— Operação nº 2023 - 1

Max raio	: 55.97 m
Orientação máximo raio*	: N45
Superfície	: 3911.74 m ²
Máxima distância	: 92.00 m

*Todas as seções estão orientadas para o Norte Geográfico.

Dedinação Magnética = -22.1°

Os resultados apresentados nesse relatório de campo não foram revisados ou validados e não são, desta forma, definitivos. eles não podem, em nenhum caso, ser utilizados como suporte de interpretação e devem ser considerados apenas como à título indicativo. a empresa FLODIM se afasta de toda e qualquer responsabilidade no uso dessas informações temporárias para fins de tomada de decisão



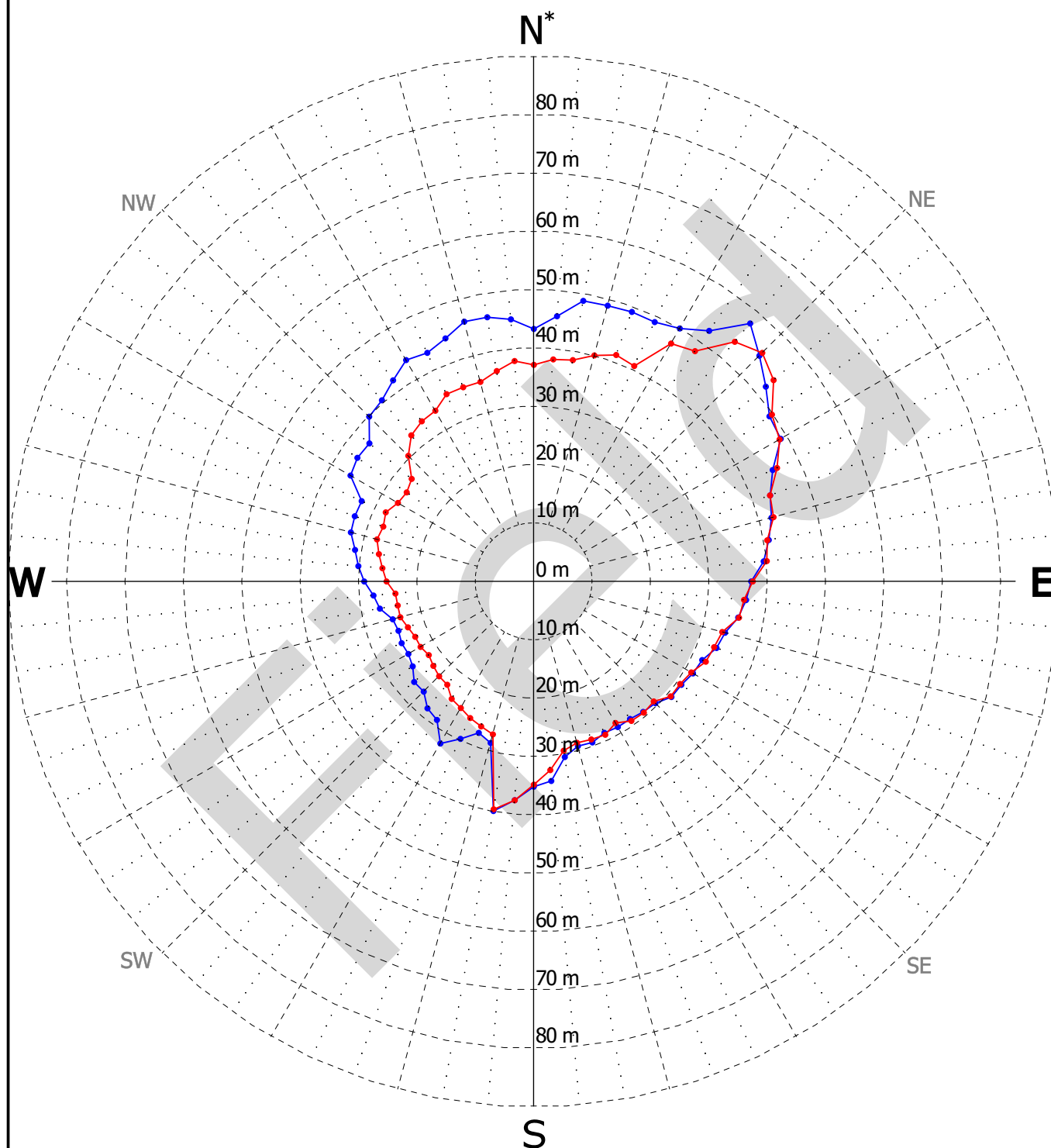
CLIENTE : BRASKEM
DATA : 25/04/2024

CAVIDADE : M#30
OPERAÇÃO Nº : 8



SEÇÃO HORIZONTAL
1056 m (TVD : 1016.34 m)

ESCALA 1/1000



— Operação nº 2024 - 1

— Operação nº 2023 - 1

Max raio	: 55.34 m
Orientação máximo raio*	: N45
Superfície	: 3669.35 m ²
Máxima distância	: 90.67 m

*Todas as seções estão orientadas para o Norte Geográfico.

Dedinação Magnética = -22.1°

Os resultados apresentados nesse relatório de campo não foram revisados ou validados e não são, desta forma, definitivos. eles não podem, em nenhum caso, ser utilizados como suporte de interpretação e devem ser considerados apenas como à título indicativo. a empresa FLODIM se afasta de toda e qualquer responsabilidade no uso dessas informações temporárias para fins de tomada de decisão



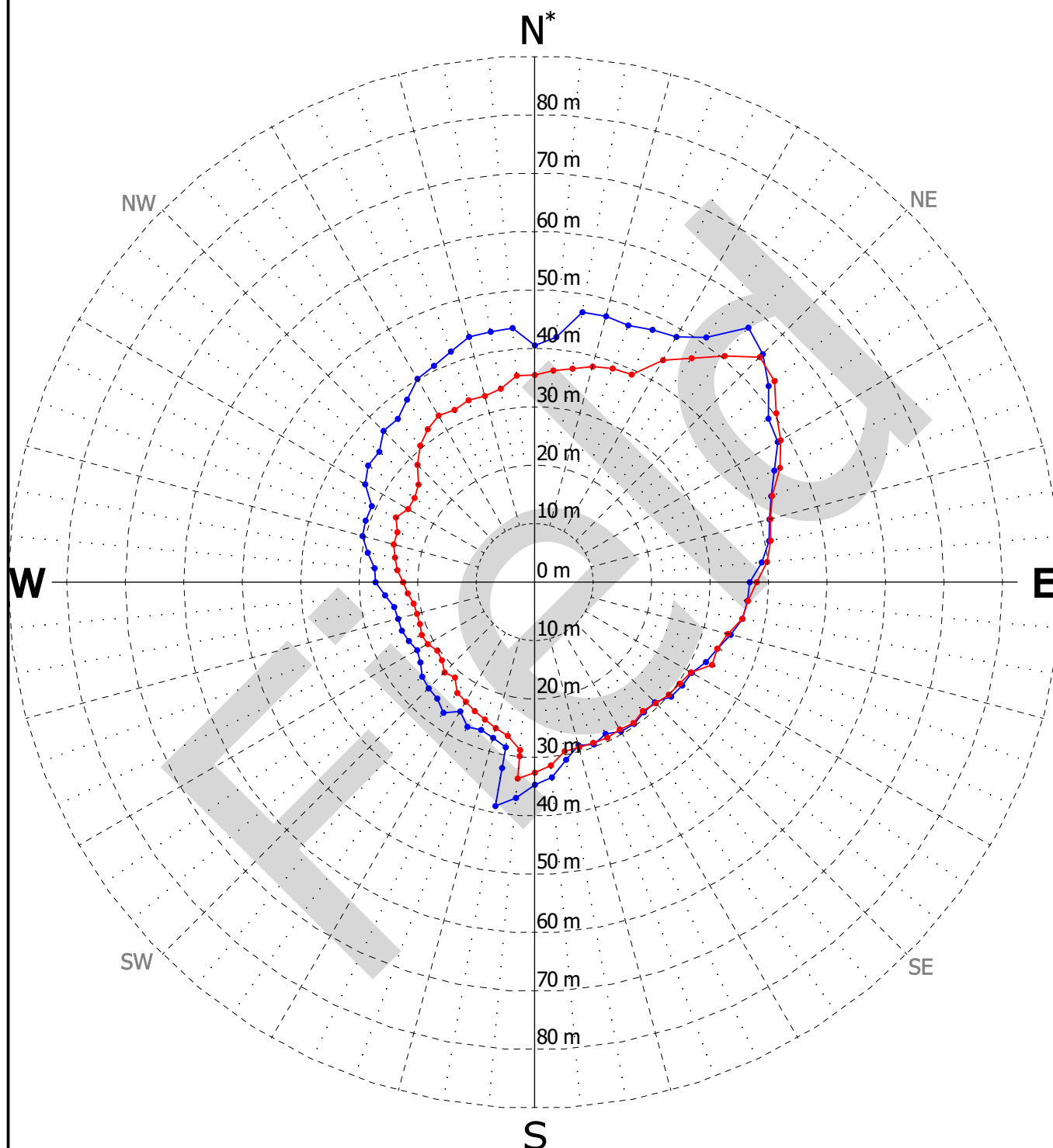
CLIENTE : BRASKEM
DATA : 25/04/2024

CAVIDADE : M#30
OPERAÇÃO Nº : 8



SEÇÃO HORIZONTAL
1057 m (TVD : 1017.34 m)

ESCALA 1/1000



— Operação nº 2024 - 1

— Operação nº 2023 - 1

Max raio	: 54.41 m
Orientação máximo raio*	: N45
Superfície	: 3396.94 m ²
Máxima distância	: 83.09 m

*Todas as seções estão orientadas para o Norte Geográfico.

Dedinação Magnética = -22.1°

Os resultados apresentados nesse relatório de campo não foram revisados ou validados e não são, desta forma, definitivos. eles não podem, em nenhum caso, ser utilizados como suporte de interpretação e devem ser considerados apenas como à título indicativo. a empresa FLODIM se afasta de toda e qualquer responsabilidade no uso dessas informações temporárias para fins de tomada de decisão



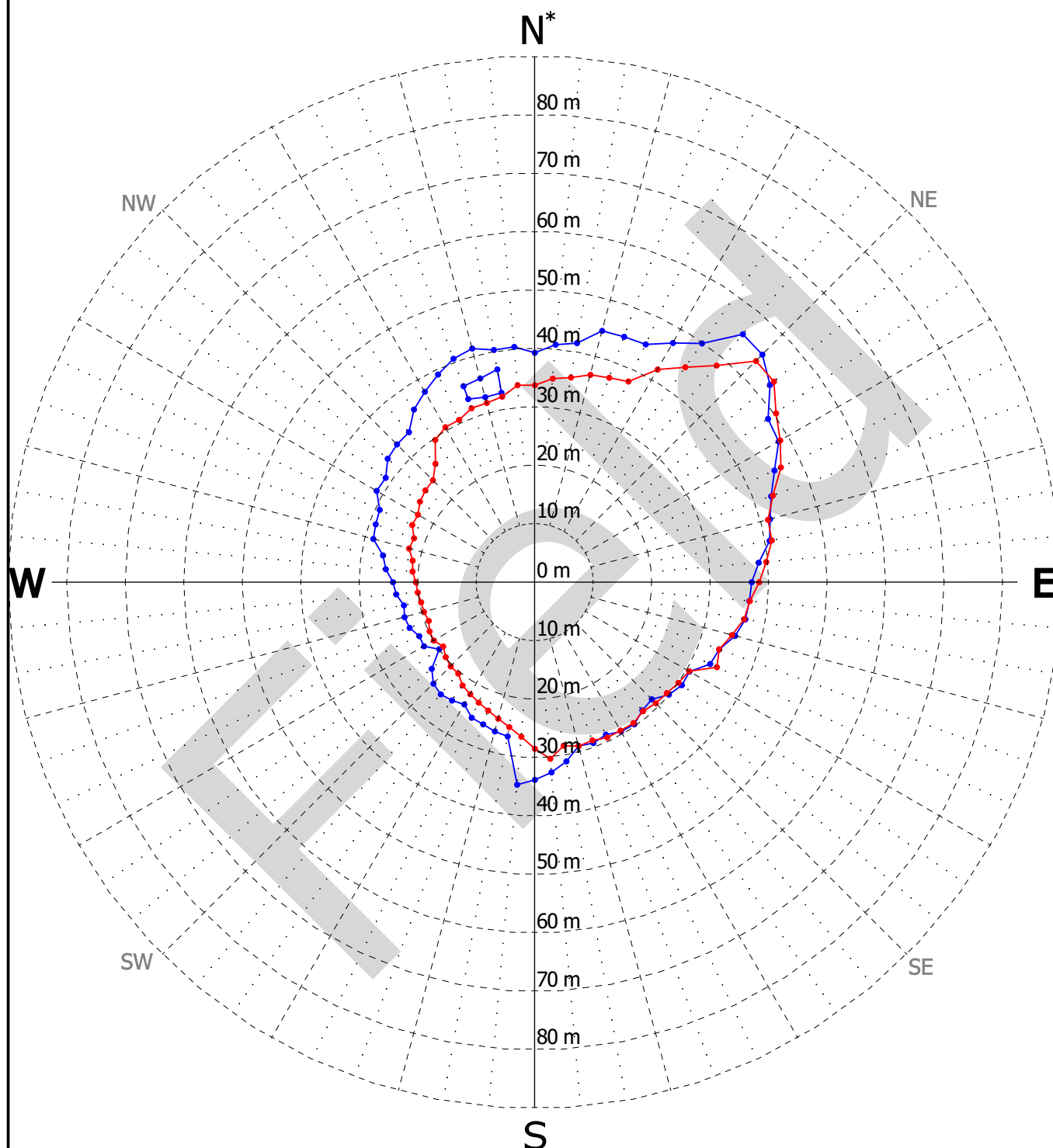
CLIENTE : BRASKEM
DATA : 25/04/2024

CAVIDADE : M#30
OPERAÇÃO Nº : 8



SEÇÃO HORIZONTAL
1058 m (TVD : 1018.34 m)

ESCALA 1/1000



— Operação nº 2024 - 1

— Operação nº 2023 - 1

Max raio	: 53.48 m
Orientação máximo raio*	: N45
Superfície	: 3176.21 m ²
Máxima distância	: 76.56 m

*Todas as seções estão orientadas para o Norte Geográfico.

Dedinação Magnética = -22.1°

Os resultados apresentados nesse relatório de campo não foram revisados ou validados e não são, desta forma, definitivos. eles não podem, em nenhum caso, ser utilizados como suporte de interpretação e devem ser considerados apenas como à título indicativo. a empresa FLODIM se afasta de toda e qualquer responsabilidade no uso dessas informações temporárias para fins de tomada de decisão



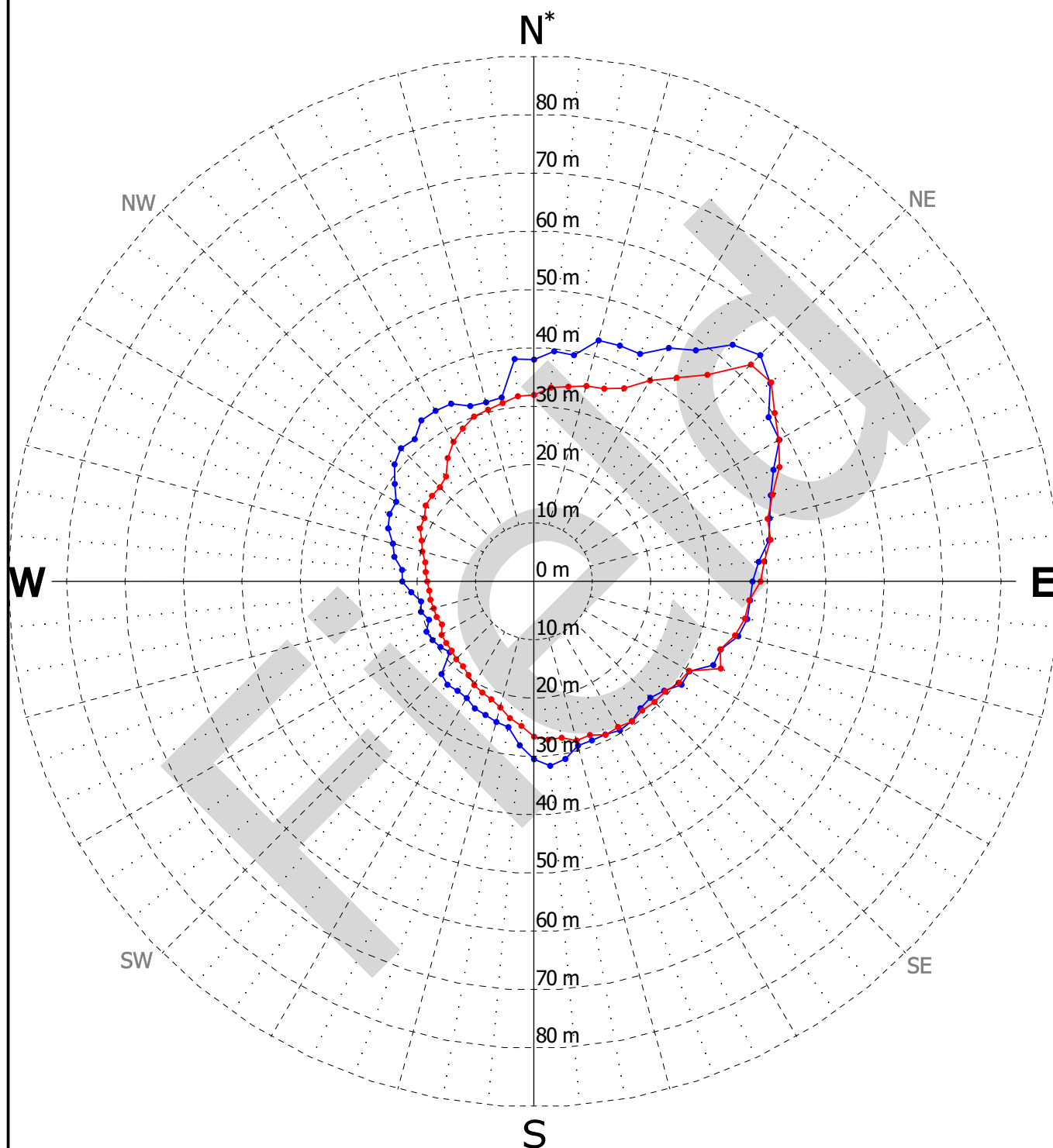
CLIENTE : BRASKEM
DATA : 25/04/2024

CAVIDADE : M#30
OPERAÇÃO Nº : 8



SEÇÃO HORIZONTAL
1059 m (TVD : 1019.34 m)

ESCALA 1/1000



— Operação nº 2024 - 1

— Operação nº 2023 - 1

Max raio	: 53.01 m
Orientação máximo raio*	: N50
Superfície	: 2969.10 m ²
Máxima distância	: 73.75 m

*Todas as seções estão orientadas para o Norte Geográfico.

Dedinação Magnética = -22.1°

Os resultados apresentados nesse relatório de campo não foram revisados ou validados e não são, desta forma, definitivos. eles não podem, em nenhum caso, ser utilizados como suporte de interpretação e devem ser considerados apenas como à título indicativo. a empresa FLODIM se afasta de toda e qualquer responsabilidade no uso dessas informações temporárias para fins de tomada de decisão



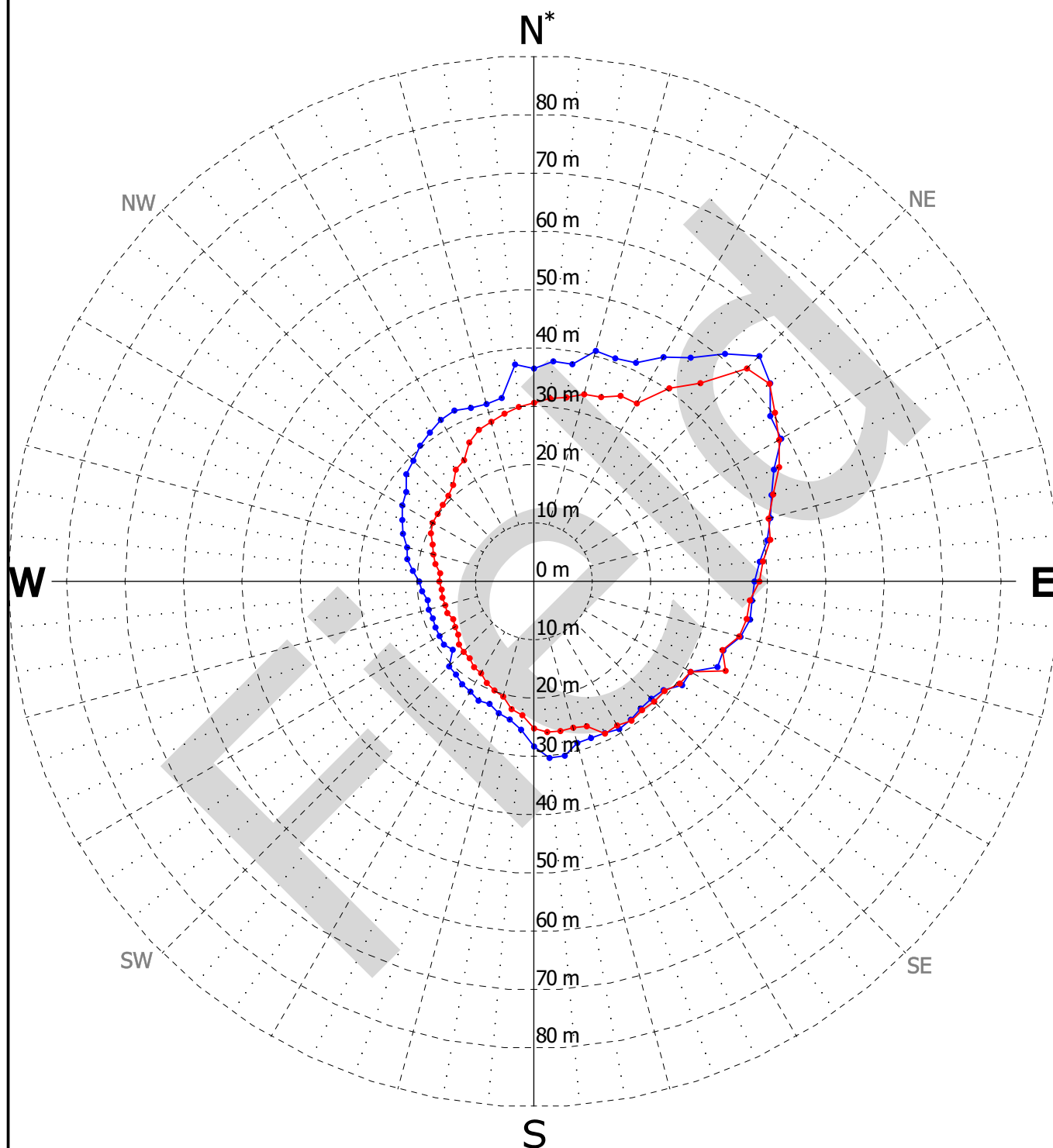
CLIENTE : BRASKEM
DATA : 25/04/2024

CAVIDADE : M#30
OPERAÇÃO Nº : 8



SEÇÃO HORIZONTAL
1060 m (TVD : 1020.34 m)

ESCALA 1/1000



— Operação nº 2024 - 1

— Operação nº 2023 - 1

Max raio	: 52.64 m
Orientação máximo raio*	: N50
Superfície	: 2757.67 m ²
Máxima distância	: 71.59 m

*Todas as seções estão orientadas para o Norte Geográfico.

Dedinação Magnética = -22.1°

Os resultados apresentados nesse relatório de campo não foram revisados ou validados e não são, desta forma, definitivos. eles não podem, em nenhum caso, ser utilizados como suporte de interpretação e devem ser considerados apenas como à título indicativo. a empresa FLODIM se afasta de toda e qualquer responsabilidade no uso dessas informações temporárias para fins de tomada de decisão



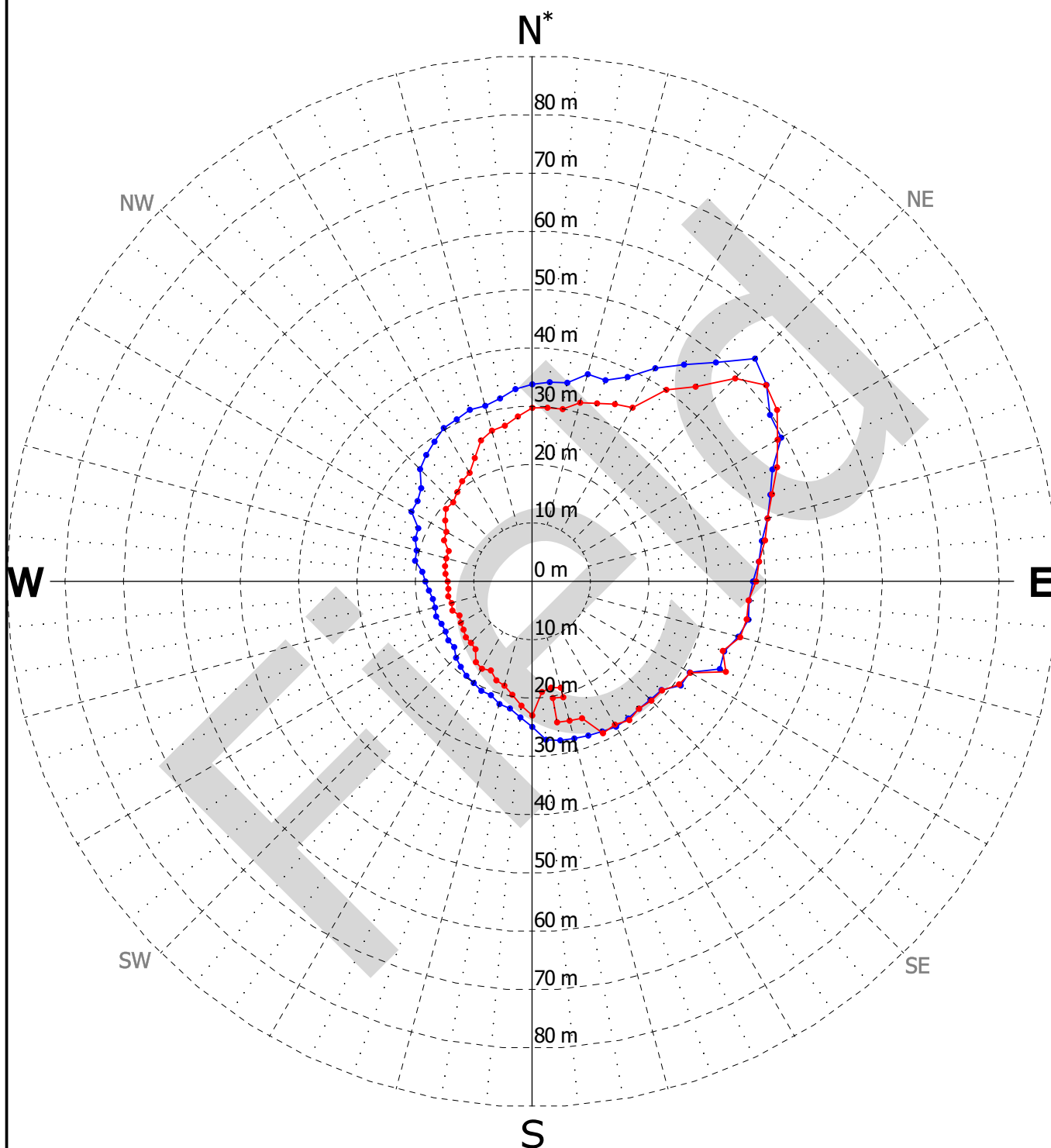
CLIENTE : BRASKEM
DATA : 25/04/2024

CAVIDADE : M#30
OPERAÇÃO Nº : 8



SEÇÃO HORIZONTAL
1061 m (TVD : 1021.34 m)

ESCALA 1/1000



— Operação nº 2024 - 1

— Operação nº 2023 - 1

Max raio	: 52.27 m
Orientação máximo raio*	: N50
Superfície	: 2572.05 m ²
Máxima distância	: 69.28 m

*Todas as seções estão orientadas para o Norte Geográfico.

Dedinação Magnética = -22.1°

Os resultados apresentados nesse relatório de campo não foram revisados ou validados e não são, desta forma, definitivos. eles não podem, em nenhum caso, ser utilizados como suporte de interpretação e devem ser considerados apenas como à título indicativo. a empresa FLODIM se afasta de toda e qualquer responsabilidade no uso dessas informações temporárias para fins de tomada de decisão



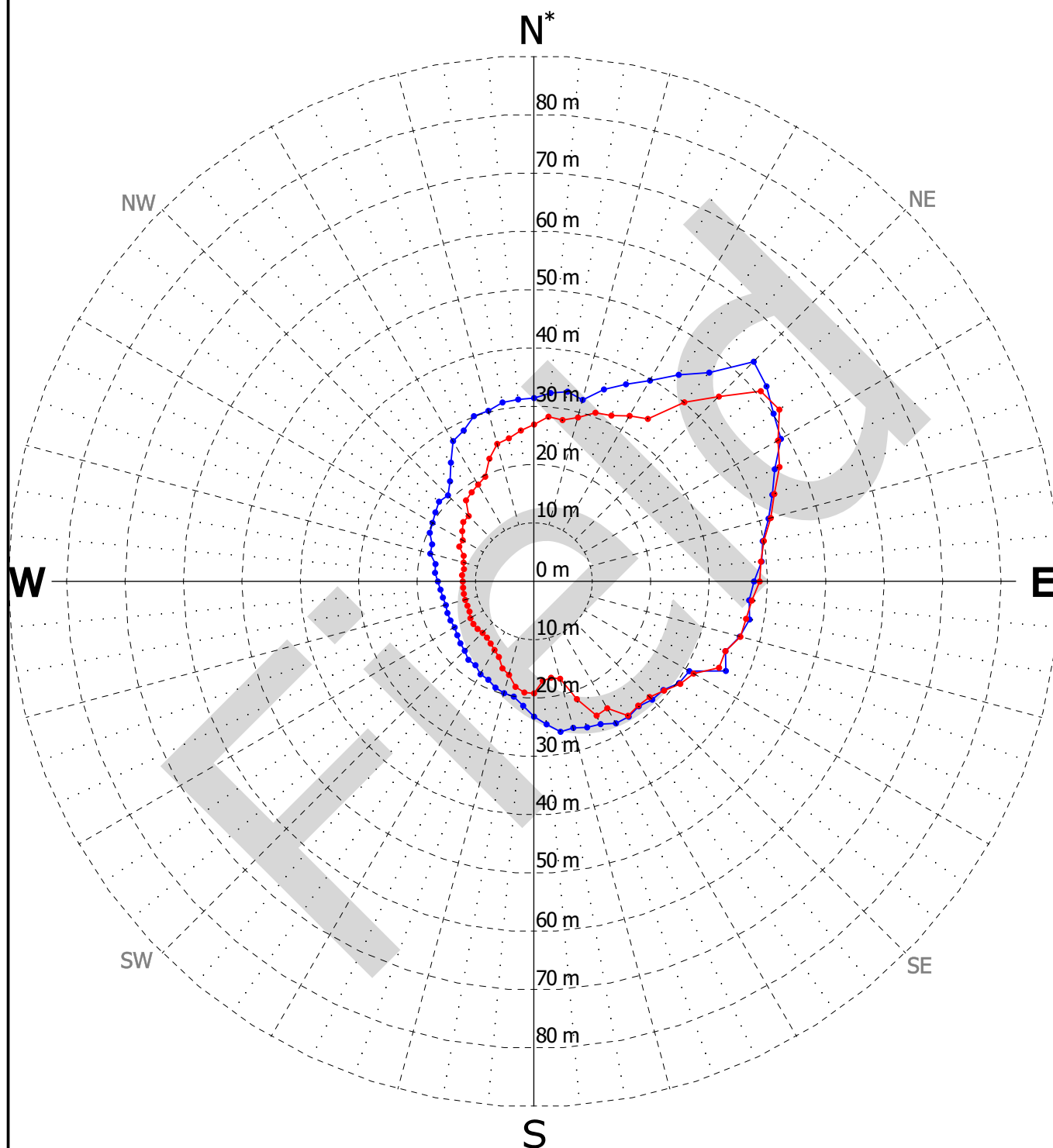
CLIENTE : BRASKEM
DATA : 25/04/2024

CAVIDADE : M#30
OPERAÇÃO Nº : 8



SEÇÃO HORIZONTAL
1062 m (TVD : 1022.34 m)

ESCALA 1/1000



— Operação nº 2024 - 1

— Operação nº 2023 - 1

Max raio	: 51.28 m
Orientação máximo raio*	: N55
Superfície	: 2283.70 m ²
Máxima distância	: 65.77 m

*Todas as seções estão orientadas para o Norte Geográfico.

Dedinação Magnética = -22.1°

Os resultados apresentados nesse relatório de campo não foram revisados ou validados e não são, desta forma, definitivos. eles não podem, em nenhum caso, ser utilizados como suporte de interpretação e devem ser considerados apenas como à título indicativo. a empresa FLODIM se afasta de toda e qualquer responsabilidade no uso dessas informações temporárias para fins de tomada de decisão



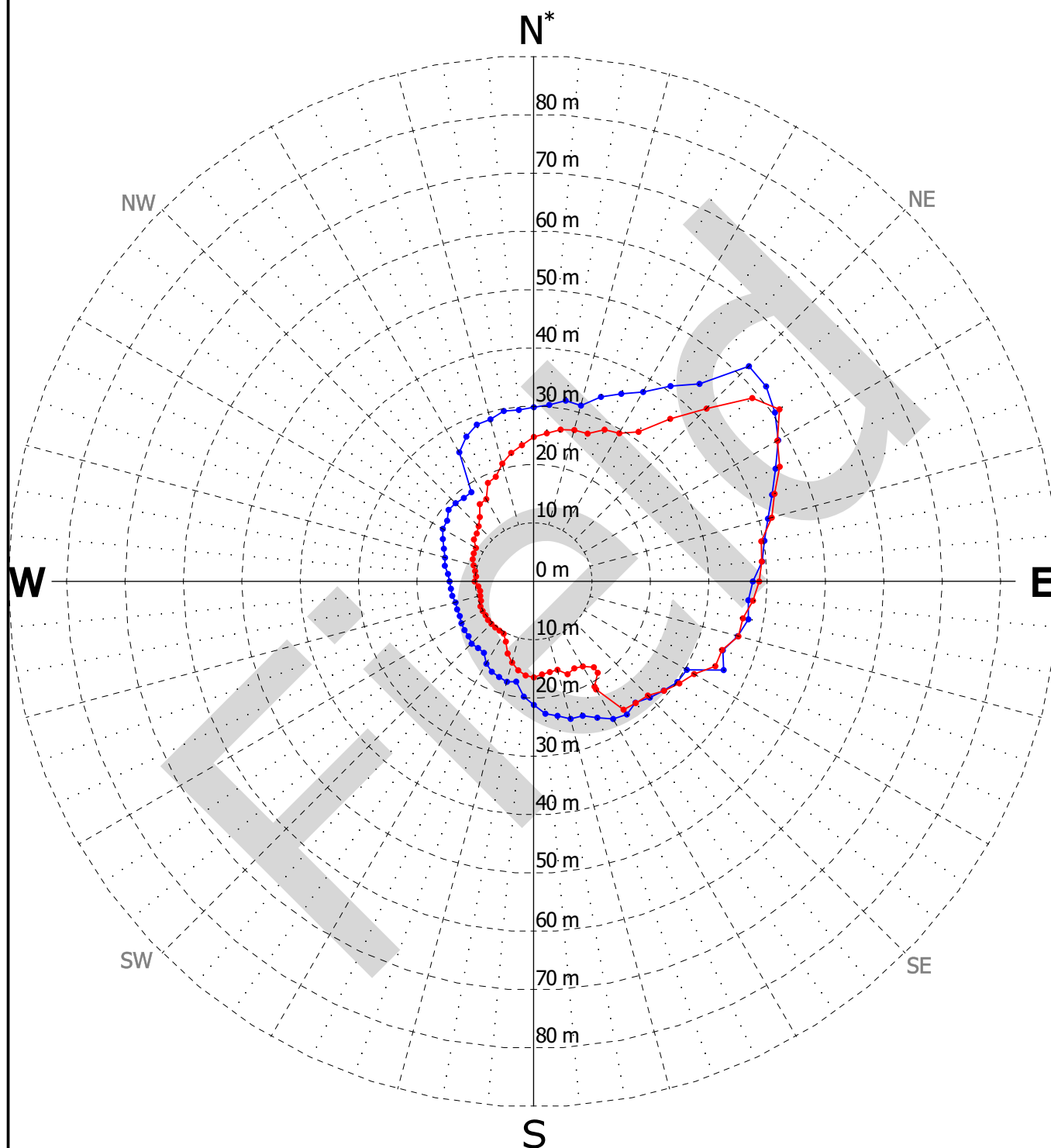
CLIENTE : BRASKEM
DATA : 25/04/2024

CAVIDADE : M#30
OPERAÇÃO Nº : 8



SEÇÃO HORIZONTAL
1063 m (TVD : 1023.34 m)

ESCALA 1/1000



— Operação nº 2024 - 1

— Operação nº 2023 - 1

Max raio	: 51.37 m
Orientação máximo raio*	: N55
Superfície	: 2026.71 m ²
Máxima distância	: 63.23 m

*Todas as seções estão orientadas para o Norte Geográfico.

Dedinação Magnética = -22.1°

Os resultados apresentados nesse relatório de campo não foram revisados ou validados e não são, desta forma, definitivos. eles não podem, em nenhum caso, ser utilizados como suporte de interpretação e devem ser considerados apenas como à título indicativo. a empresa FLODIM se afasta de toda e qualquer responsabilidade no uso dessas informações temporárias para fins de tomada de decisão



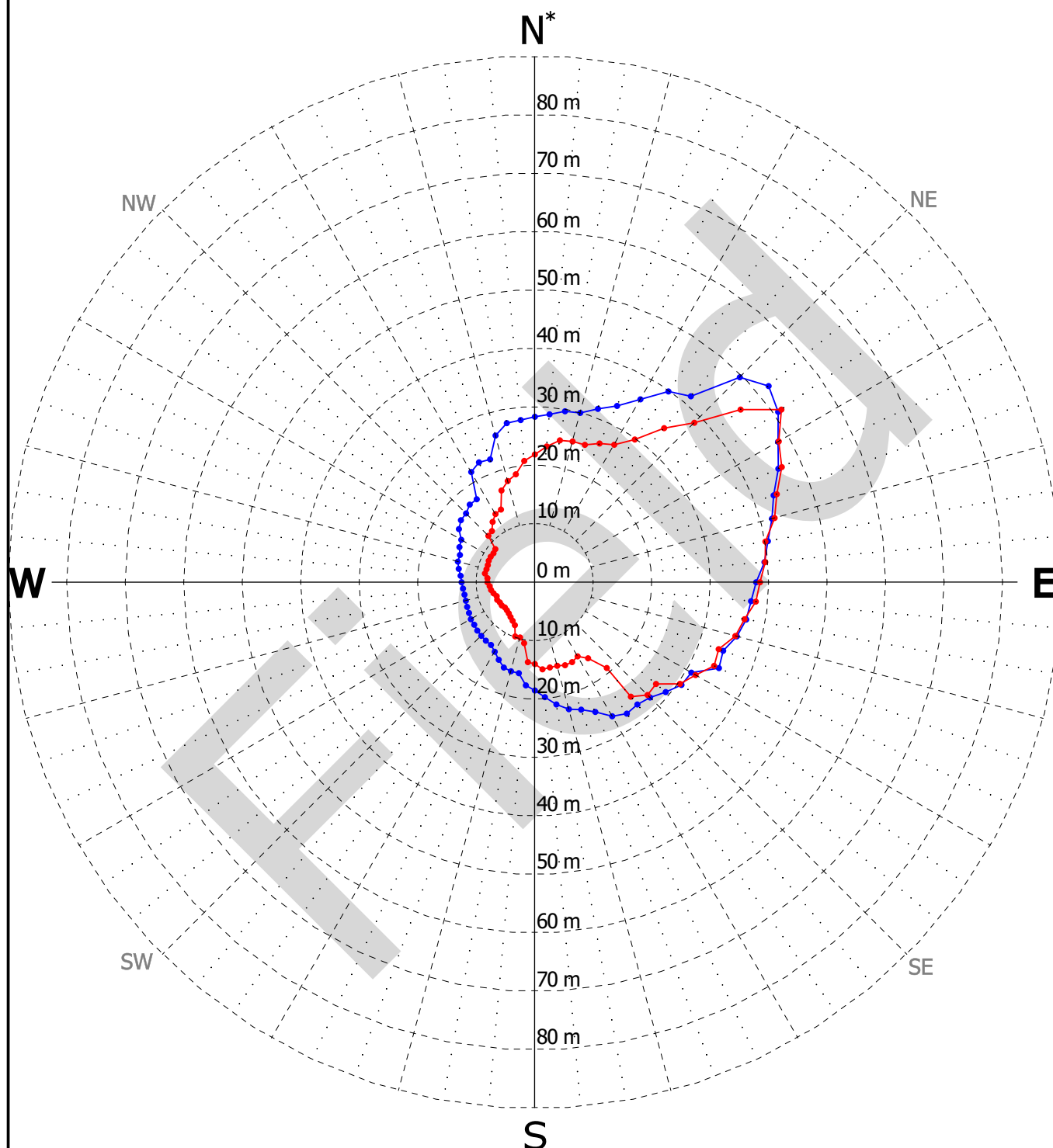
CLIENTE : BRASKEM
DATA : 25/04/2024

CAVIDADE : M#30
OPERAÇÃO Nº : 8



SEÇÃO HORIZONTAL
1064 m (TVD : 1024.34 m)

ESCALA 1/1000



— Operação nº 2024 - 1

— Operação nº 2023 - 1

Max raio	: 51.46 m
Orientação máximo raio*	: N55
Superfície	: 1800.97 m ²
Máxima distância	: 61.18 m

*Todas as seções estão orientadas para o Norte Geográfico.

Dedinação Magnética = -22.1°

Os resultados apresentados nesse relatório de campo não foram revisados ou validados e não são, desta forma, definitivos. eles não podem, em nenhum caso, ser utilizados como suporte de interpretação e devem ser considerados apenas como à título indicativo. a empresa FLODIM se afasta de toda e qualquer responsabilidade no uso dessas informações temporárias para fins de tomada de decisão



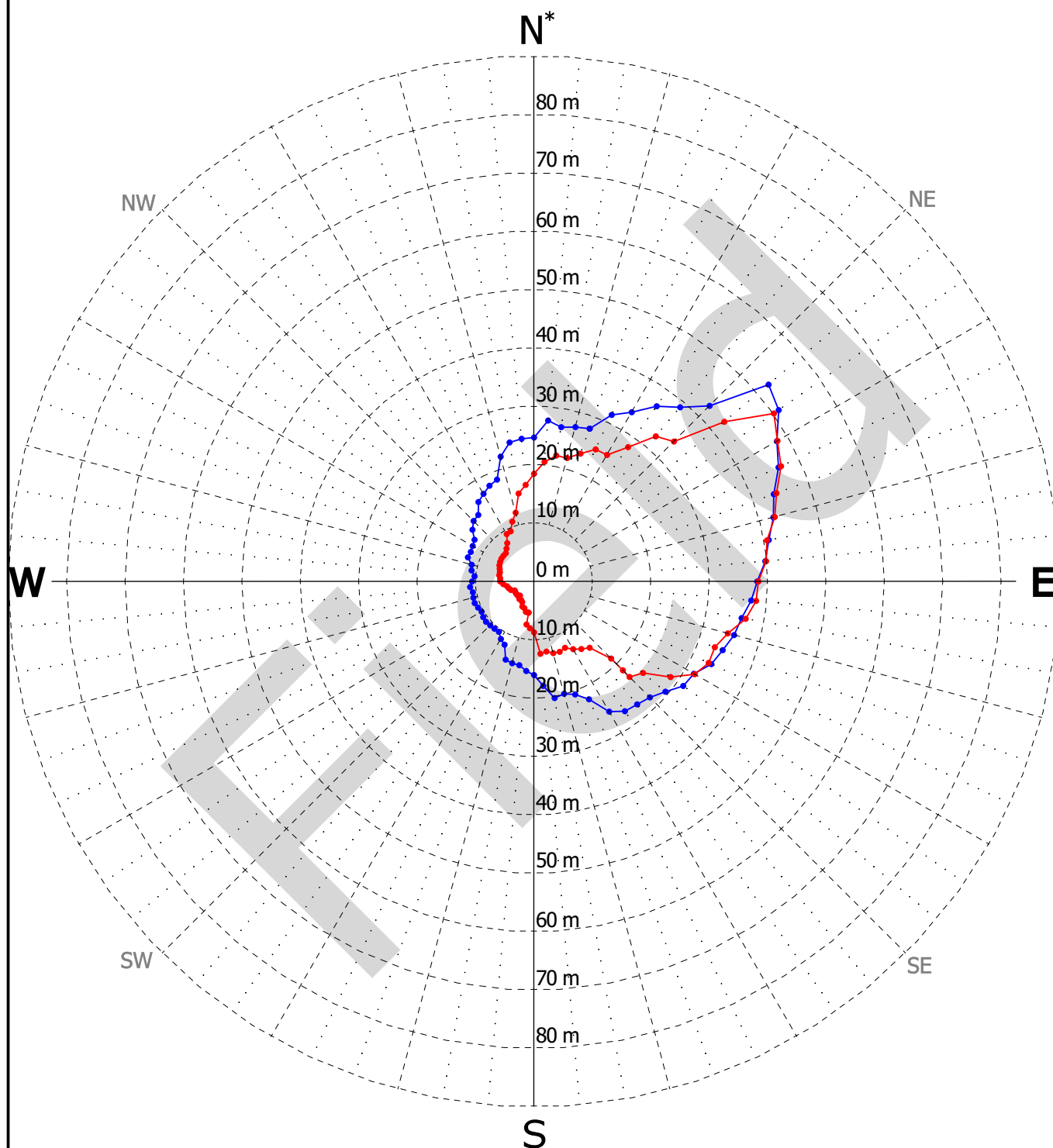
CLIENTE : BRASKEM
DATA : 25/04/2024

CAVIDADE : M#30
OPERAÇÃO Nº : 8



SEÇÃO HORIZONTAL
1065 m (TVD : 1025.34 m)

ESCALA 1/1000



— Operação nº 2024 - 1

— Operação nº 2023 - 1

Max raio	: 50.13 m
Orientação máximo raio*	: N55
Superfície	: 1568.29 m ²
Máxima distância	: 57.36 m

*Todas as seções estão orientadas para o Norte Geográfico.

Dedinação Magnética = -22.1°

Os resultados apresentados nesse relatório de campo não foram revisados ou validados e não são, desta forma, definitivos. eles não podem, em nenhum caso, ser utilizados como suporte de interpretação e devem ser considerados apenas como à título indicativo. a empresa FLODIM se afasta de toda e qualquer responsabilidade no uso dessas informações temporárias para fins de tomada de decisão



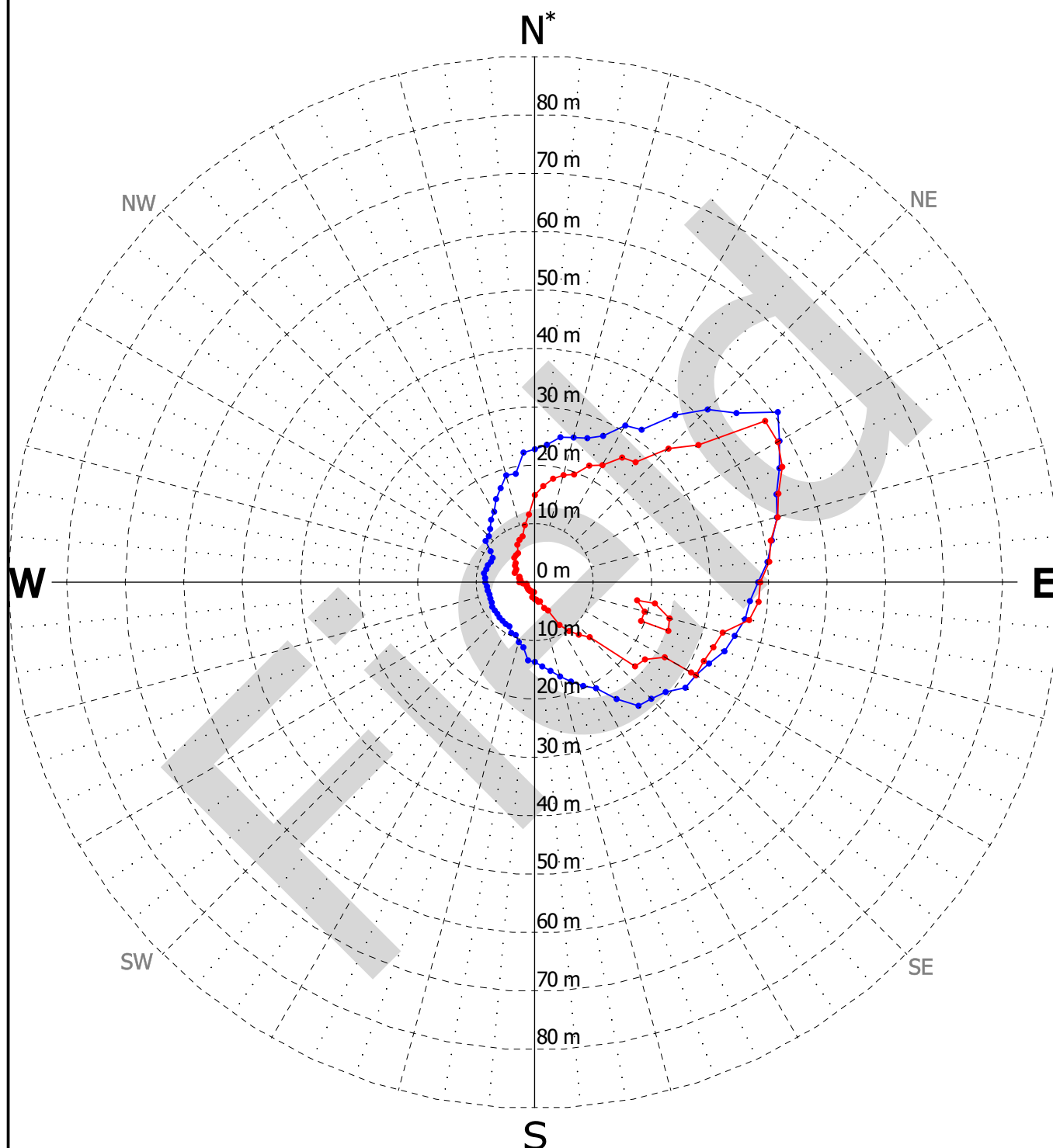
CLIENTE : BRASKEM
DATA : 25/04/2024

CAVIDADE : M#30
OPERAÇÃO Nº : 8



SEÇÃO HORIZONTAL
1066 m (TVD : 1026.34 m)

ESCALA 1/1000



— Operação nº 2024 - 1

— Operação nº 2023 - 1

Max raio	: 48.07 m
Orientação máximo raio*	: N55
Superfície	: 1322.40 m ²
Máxima distância	: 50.28 m

*Todas as seções estão orientadas para o Norte Geográfico.

Dedinação Magnética = -22.1°

Os resultados apresentados nesse relatório de campo não foram revisados ou validados e não são, desta forma, definitivos. eles não podem, em nenhum caso, ser utilizados como suporte de interpretação e devem ser considerados apenas como à título indicativo. a empresa FLODIM se afasta de toda e qualquer responsabilidade no uso dessas informações temporárias para fins de tomada de decisão



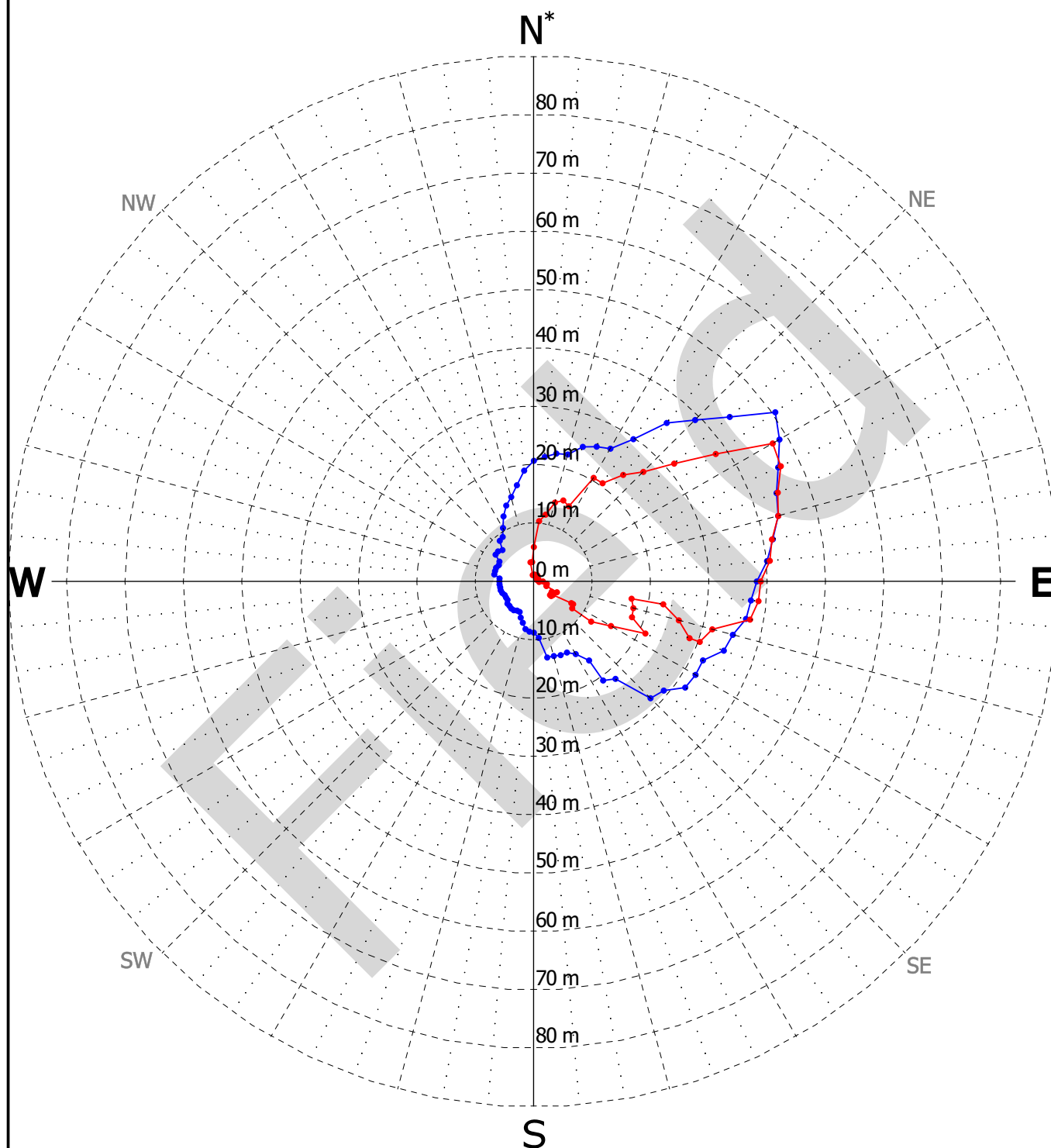
CLIENTE : BRASKEM
DATA : 25/04/2024

CAVIDADE : M#30
OPERAÇÃO Nº : 8



SEÇÃO HORIZONTAL
1067 m (TVD : 1027.34 m)

ESCALA 1/1000



— Operação nº 2024 - 1

— Operação nº 2023 - 1

Max raio	: 47.25 m
Orientação máximo raio*	: N60
Superfície	: 997.91 m ²
Máxima distância	: 46.88 m

*Todas as seções estão orientadas para o Norte Geográfico.

Dedinação Magnética = -22.1°

Os resultados apresentados nesse relatório de campo não foram revisados ou validados e não são, desta forma, definitivos. eles não podem, em nenhum caso, ser utilizados como suporte de interpretação e devem ser considerados apenas como à título indicativo. a empresa FLODIM se afasta de toda e qualquer responsabilidade no uso dessas informações temporárias para fins de tomada de decisão



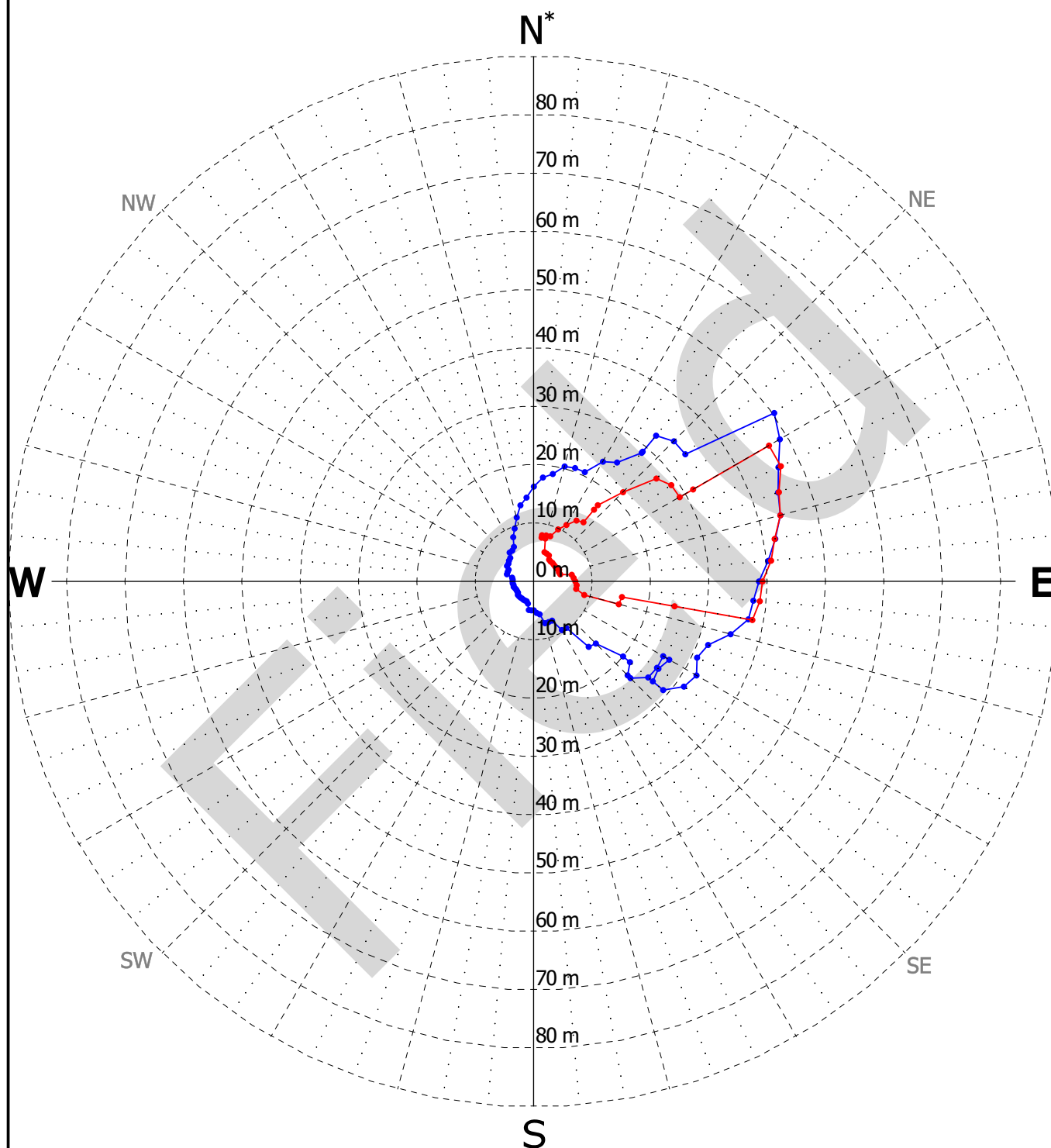
CLIENTE : BRASKEM
DATA : 25/04/2024

CAVIDADE : M#30
OPERAÇÃO Nº : 8



SEÇÃO HORIZONTAL
1068 m (TVD : 1028.34 m)

ESCALA 1/1000



— Operação nº 2024 - 1

— Operação nº 2023 - 1

Max raio	: 46.69 m
Orientação máximo raio*	: N65
Superfície	: 747.49 m ²
Máxima distância	: 43.08 m

*Todas as seções estão orientadas para o Norte Geográfico.

Dedinação Magnética = -22.1°

Os resultados apresentados nesse relatório de campo não foram revisados ou validados e não são, desta forma, definitivos. eles não podem, em nenhum caso, ser utilizados como suporte de interpretação e devem ser considerados apenas como à título indicativo. a empresa FLODIM se afasta de toda e qualquer responsabilidade no uso dessas informações temporárias para fins de tomada de decisão



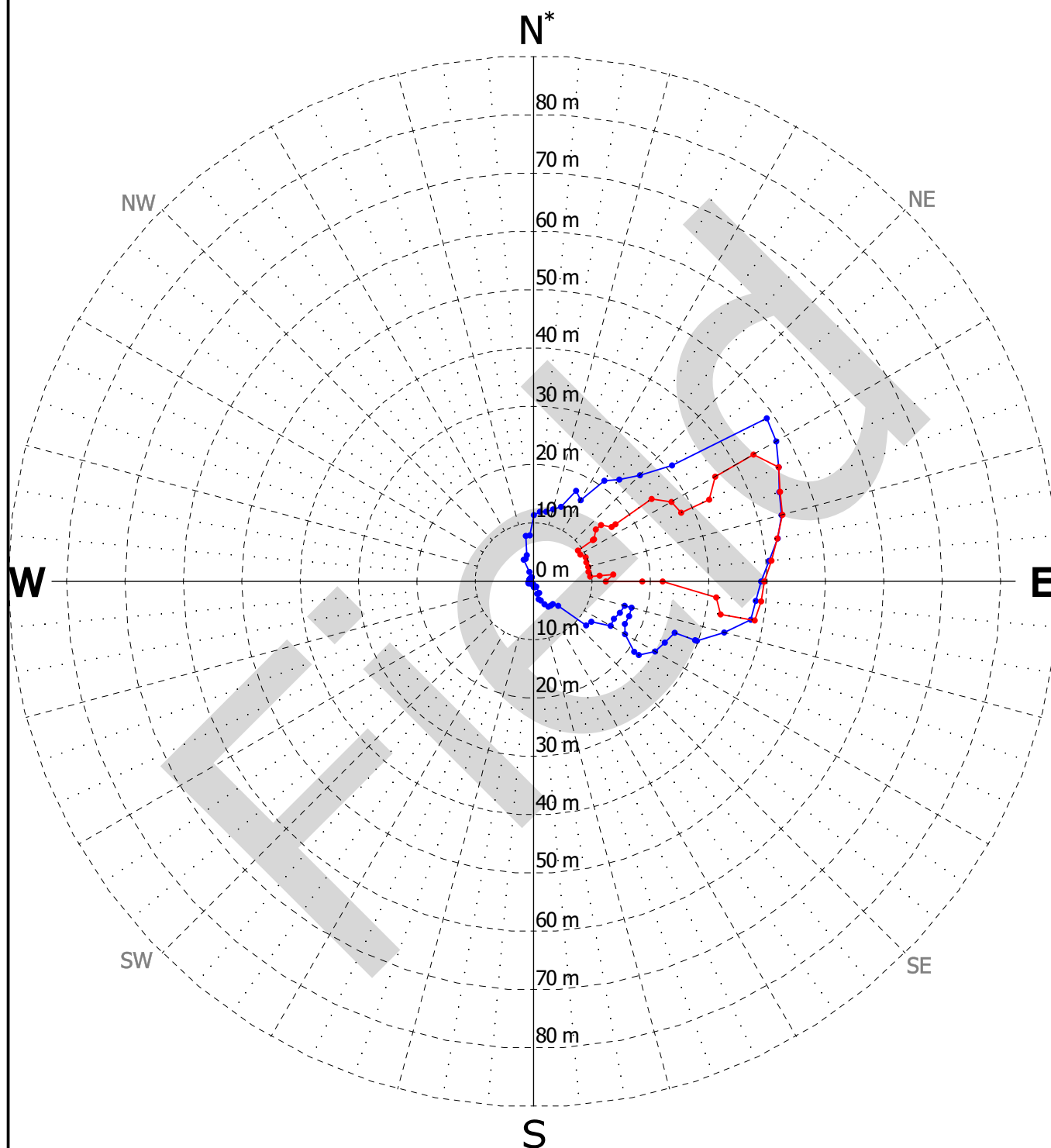
CLIENTE : BRASKEM
DATA : 25/04/2024

CAVIDADE : M#30
OPERAÇÃO Nº : 8



SEÇÃO HORIZONTAL
1069 m (TVD : 1029.34 m)

ESCALA 1/1000



— Operação nº 2024 - 1

— Operação nº 2023 - 1

Max raio	: 46.28 m
Orientação máximo raio*	: N65
Superfície	: 532.02 m ²
Máxima distância	: 37.33 m

*Todas as seções estão orientadas para o Norte Geográfico.

Dedinação Magnética = -22.1°

Os resultados apresentados nesse relatório de campo não foram revisados ou validados e não são, desta forma, definitivos. eles não podem, em nenhum caso, ser utilizados como suporte de interpretação e devem ser considerados apenas como à título indicativo. a empresa FLODIM se afasta de toda e qualquer responsabilidade no uso dessas informações temporárias para fins de tomada de decisão



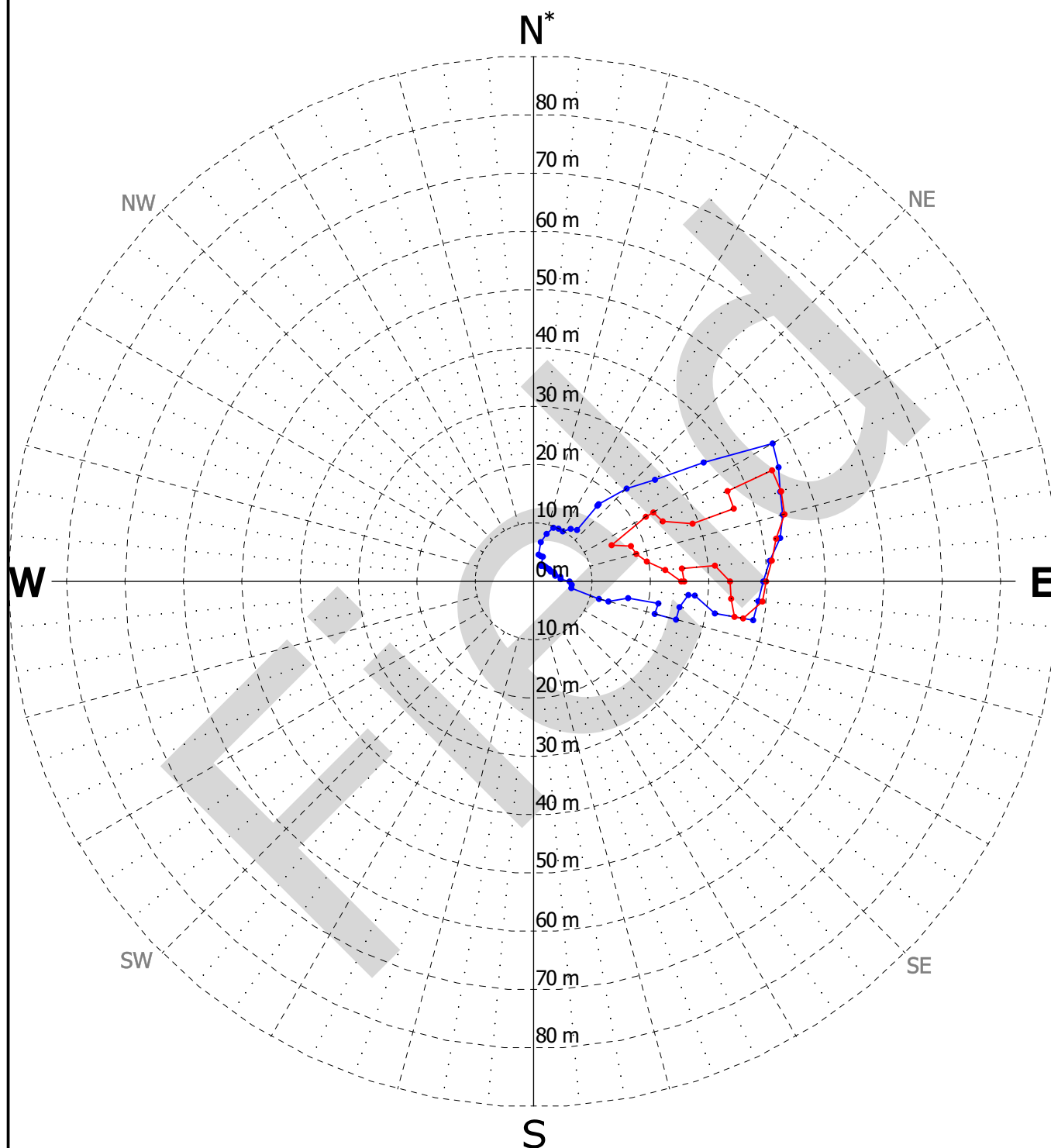
CLIENTE : BRASKEM
DATA : 25/04/2024

CAVIDADE : M#30
OPERAÇÃO Nº : 8



SEÇÃO HORIZONTAL
1070 m (TVD : 1030.34 m)

ESCALA 1/1000



— Operação nº 2024 - 1

— Operação nº 2023 - 1

Max raio	: 45.09 m
Orientação máximo raio*	: N70
Superfície	: 314.14 m ²
Máxima distância	: 30.48 m

*Todas as seções estão orientadas para o Norte Geográfico.

Dedinação Magnética = -22.1°

Os resultados apresentados nesse relatório de campo não foram revisados ou validados e não são, desta forma, definitivos. eles não podem, em nenhum caso, ser utilizados como suporte de interpretação e devem ser considerados apenas como à título indicativo. a empresa FLODIM se afasta de toda e qualquer responsabilidade no uso dessas informações temporárias para fins de tomada de decisão



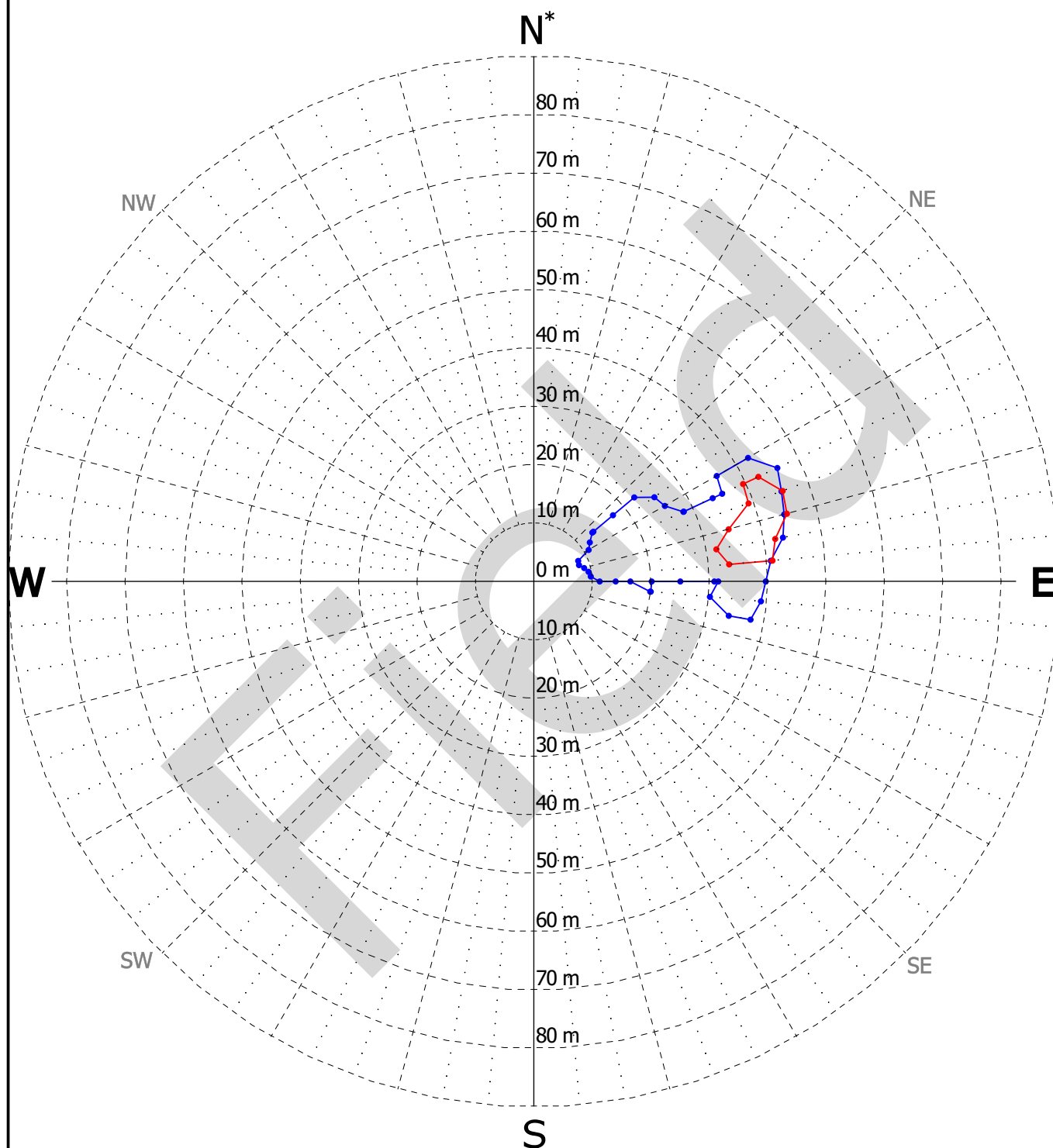
CLIENTE : BRASKEM
DATA : 25/04/2024

CAVIDADE : M#30
OPERAÇÃO Nº : 8



SEÇÃO HORIZONTAL
1071 m (TVD : 1031.34 m)

ESCALA 1/1000



— Operação nº 2024 - 1

— Operação nº 2023 - 1

Max raio	: 45.30 m
Orientação máximo raio*	: N70
Superfície	: 109.00 m ²
Máxima distância	: 15.80 m

*Todas as seções estão orientadas para o Norte Geográfico.

Dedinação Magnética = -22.1°

Os resultados apresentados nesse relatório de campo não foram revisados ou validados e não são, desta forma, definitivos. eles não podem, em nenhum caso, ser utilizados como suporte de interpretação e devem ser considerados apenas como à título indicativo. a empresa FLODIM se afasta de toda e qualquer responsabilidade no uso dessas informações temporárias para fins de tomada de decisão



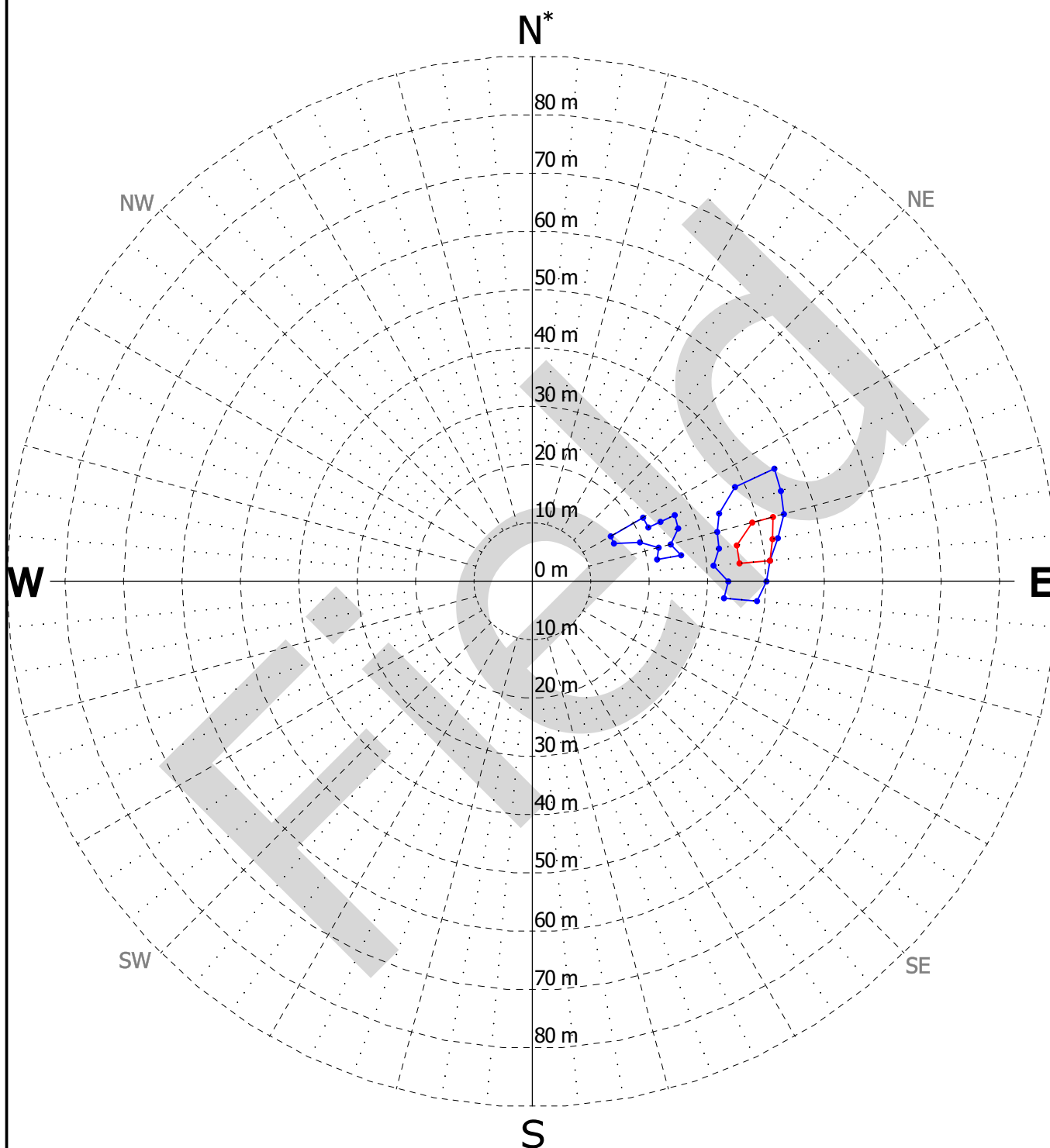
CLIENTE : BRASKEM
DATA : 25/04/2024

CAVIDADE : M#30
OPERAÇÃO Nº : 8



SEÇÃO HORIZONTAL
1072 m (TVD : 1032.34 m)

ESCALA 1/1000



— Operação nº 2024 - 1

— Operação nº 2023 - 1

Max raio	: 42.62 m
Orientação máximo raio*	: N75
Superfície	: 36.40 m ²
Máxima distância	: 9.79 m

*Todas as seções estão orientadas para o Norte Geográfico.

Dedinação Magnética = -22.1°

Os resultados apresentados nesse relatório de campo não foram revisados ou validados e não são, desta forma, definitivos. eles não podem, em nenhum caso, ser utilizados como suporte de interpretação e devem ser considerados apenas como à título indicativo. a empresa FLODIM se afasta de toda e qualquer responsabilidade no uso dessas informações temporárias para fins de tomada de decisão




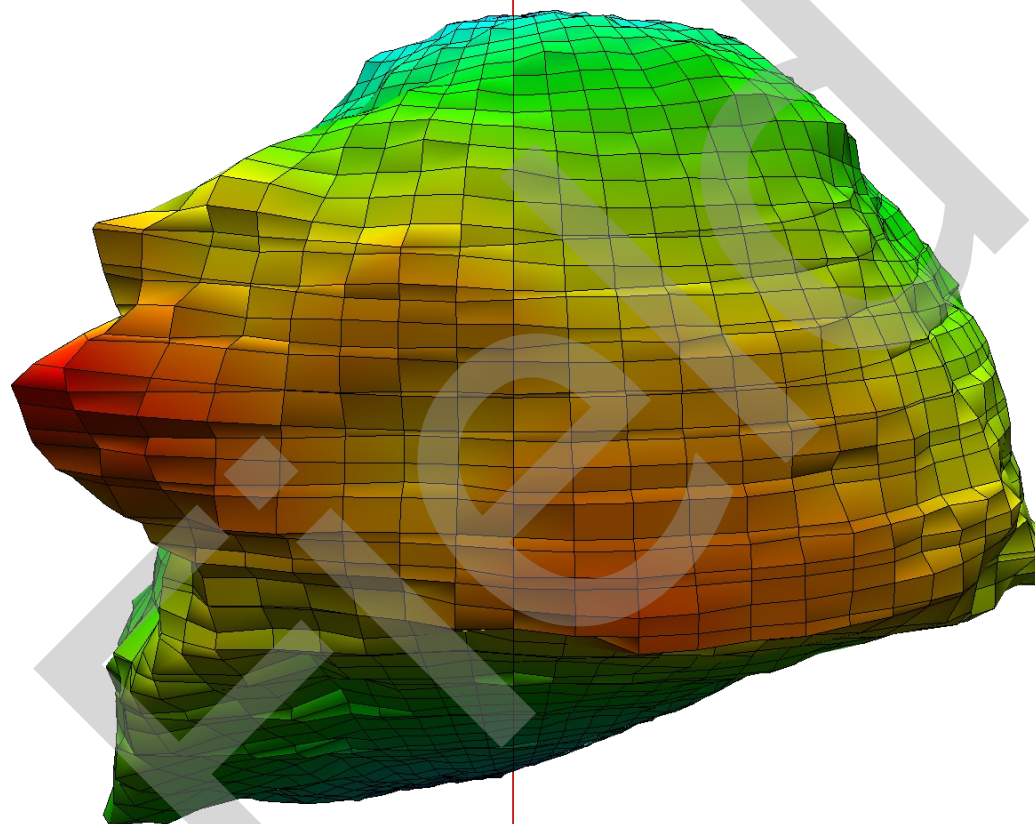
CLIENTE : BRASKEM
DATA : 25/04/2024

CAVIDADE : M#30
OPERAÇÃO N° : 8



VISTA NORTE

em picado a 10°






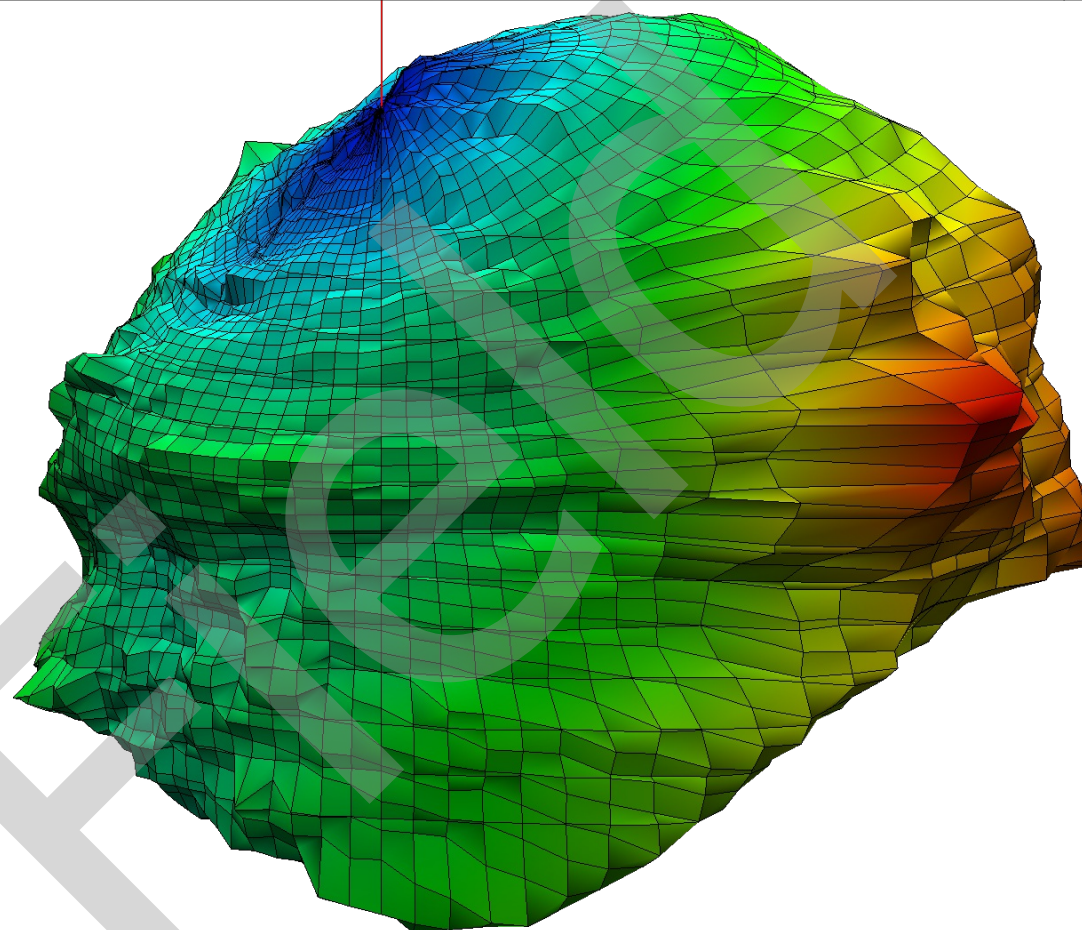
CLIENTE : BRASKEM
DATA : 25/04/2024

CAVIDADE : M#30
OPERAÇÃO N° : 8



VISTA LESTE

em picado a 10°






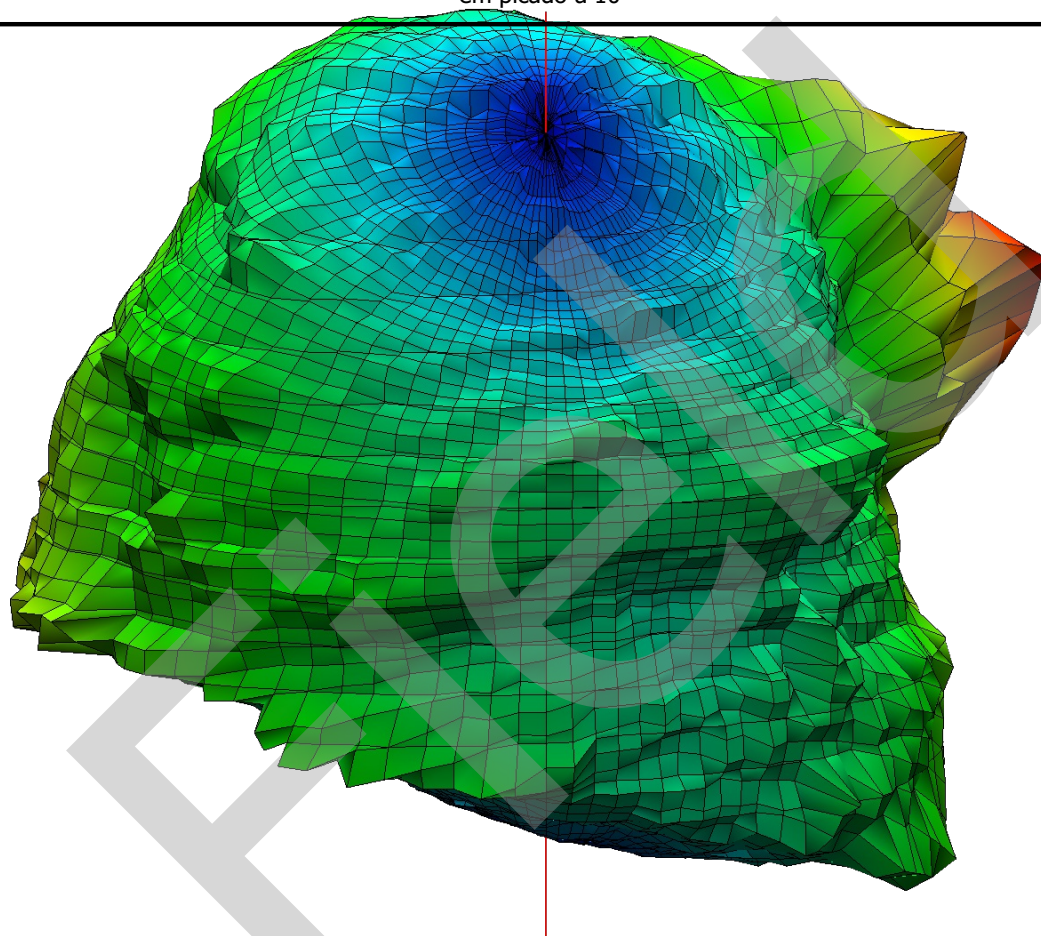
CLIENTE : BRASKEM
DATA : 25/04/2024

CAVIDADE : M#30
OPERAÇÃO Nº : 8



VISTA SUL

em picado a 10°





CLIENTE : BRASKEM
DATA : 25/04/2024

CAVIDADE : M#30
OPERAÇÃO N° : 8



VISTA OESTE

em picado a 10°

